Chablais Grimpe



Région Dent d'Oche
Région Cornettes de Bise
Région Vallée d'Abondance
Région Brevon
Région Vallée d'Aulps

EDITION 2017 CHABLAIS GRIMPE

622 voies - 1438 longueurs

Wahil Saïd

Wahil SAID



Chablais Grimpe

Edition 2017

Escalades dans les régions :
Dent d'Oche
Cornettes de Bise
Vallée d'Abondance
Brevon
Vallée d'Aulps

44 sites - 622 voies - 1438 longueurs décrites

www.chablais-grimpe.com

© 2017 - Chablais Grimpe

AVERTISSEMENT

L'ensemble des informations délivrées sur le site Chablais Grimpe *(www.chablais-grimpe.com)* et sur son édition papier sont données à titre indicatif. Chablais Grimpe ne peut en garantir la parfaite exactitude et la pérennité. Ceci concerne l'ensemble des pages du site ainsi que les commentaires et le forum. Ces informations ne peuvent, en aucun cas, engager la responsabilité de Chablais Grimpe, de son auteur et des ouvreurs des voies d'escalade : en conséquence, vous les utilisez sous votre unique responsabilité.

Rappelons que les activités d'escalade et de ski-alpinisme comportent des risques et requièrent des connaissances techniques particulières. La montagne change, le matériel en place se fatigue ou est modifié, les cotations évoluent, la météo s'énerve, la neige est par nature instable... L'équipement en place devra donc être vérifié systématiquement, particulièrement pour les rappels.



© 2017 - Chablais Grimpe. Tous droits de reproduction et de traduction réservés pour tous pays.

Conception, réalisation et croquis : Wahil Saïd

Crédit photos : Wahil Saïd
et Didier Bonnaz (p. 65), Patrick Brault (p. 45), Denis Condevaux (p. 117), Jean Gréloz (p. 187)
Guillaume Meynet (p. 191), Alexandre Saunier (p. 135), Jade Saïd (p. 103)

Cet ouvrage est téléchargeable gratuitement au format PDF sur www.chablais-grimpe.com

Dépot légal 2ème trimestre 2017
ISBN : 978-2-9539903-9-3
EAN : 9782953990393

Imprimé en France par Présence Graphique - Monts.

Le Cercle

Depuis 2015, Cercle alimente les discours de nombreux grimpeurs avides de nouveautés et de haut niveau, et ceci d'autant plus que les informations sur cette falaise sont restées distillées avec parcimonie.

Elouard, Labande et Urquizar, faisaient déjà brièvement référence à la falaise de Cercle dans leur topo guide « Escalades en Chablais » de 1974. Deux voies à l'époque y avaient déjà été tracées dans la section sommitale : les voies « Murietta » et « Rheingold ». Puis plus rien, plus aucune visite pendant plus de 40 ans alors que le joyau était là, immense et bien visible !

L'équipement de la falaise de Cercle a commencé en mai 2014 et offre aujourd'hui 66 voies, de la simple couenne jusqu'à des lignes de six longueurs. C'est essentiellement l'œuvre du duo Jeannot Gréloz et Pierrot Cier qui, épaulés par le réchauffement climatique, œuvrent presque 12 mois dans l'année. Le travail effectué est énorme : défrichage, équipement, traçage d'un sentier… et il force l'admiration. Comme à l'accoutumée dans le Chablais, tout a été équipé à leurs frais, sans aucune subvention.

Le topo de la falaise, tout frais, est maintenant disponible dans cet ouvrage, certainement avec des imperfections que j'espère minimes. Nul doute que les cotations vont, comme de coutume, faire l'objet d'âpres débats, mais tout ceci devrait petit à petit murir pour ne laisser la place qu'au plaisir de la grimpe dans cette magnifique falaise.

Les Ardoisières

Cette année 2016 voit aussi une très belle réalisation à la falaise des Ardoisières, au-dessus de Morzine, par Guillaume Meynet et Paulo Verdier : la voie des « Ardoisiers ». Une ligne d'ampleur, suspendue, ouverte du bas en vrai terrain « d'aventure », dans une ambiance qui ne peut laisser indifférent et un rocher vraiment original. Profitez-en.

Pour terminer, j'adresserai mes vifs remerciements à toutes les personnes qui m'ont aidé, d'une manière ou d'une autre, à la réalisation de Chablais Grimpe et de ce topoguide, en particulier : Christophe Avart, Jean-Pierre Bernard, Didier Bonnaz, Sylvain Brondex, Michèle Carli, Baptiste Chaffanel, Pierre Cier, Denis Condevaux, Nicolas Condevaux, Laurent Desuzinge, Jean-Yves Fredriksen, Jean Gréloz, Doniazade Jabbari, Guillaume Meynet, Alexandre Saunier, Paul Verdier, Marie-Hélène Saïd, et la commune d'Abondance.

Bonne grimpe en Chablais et ailleurs.
Wahil Saïd

PRÉSENTATION DU MASSIF

Géographie générale

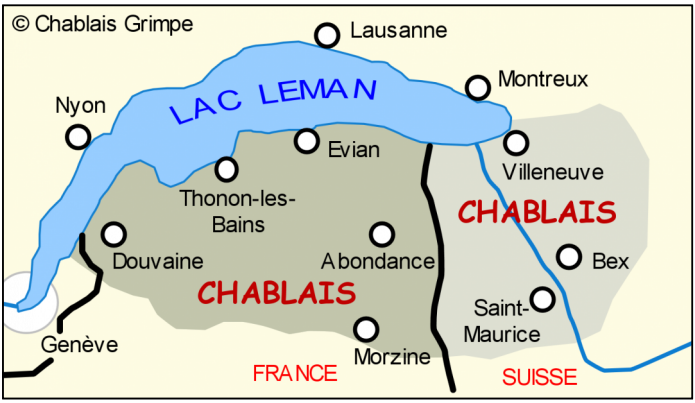

Ce vaste massif préalpin est (politiquement) partagé en deux régions.

Le Chablais français (Chablais haut-savoyard) : cette région, la plus septentrionale des Alpes françaises, forme presque un triangle, parfaitement limité au nord par le Léman, grossièrement au Sud-est par une ligne allant de Douvaine au col des Gets (en bordure de la vallée du Giffre) et à l'Est par la frontière suisse. Ce Chablais français est drainé par les vallées des trois Dranses qui donnent accès aux différents massifs. L'altitude moyenne de ces massifs est modeste: les plus hauts sommets ne dépassent guère les 2400 m. Pendant l'hiver, l'enneigement y est cependant important. Neuf sommets relativement individualisés composent l'ensemble du massif du Chablais: le Roc d'Enfer (2243 m), le Roc de Tavaneuse (2156 m), la Dent d'Oche (2222 m), les Cornettes de Bise (2432 m), le Mont Chauffé (2093 m), le Mont de Grange (2432 m), les Hauts Forts (2466 m), le Billiat (1894 m) et en limite de région les Terres Maudites (sommet Tête de Bossetan à 2406 m). Si les sommets du Mont de Grange, du Roc d'Enfer et des Hauts Forts ne proposent pas de rocher digne de ce nom et n'intéressent donc pas le grimpeur, on y trouve cependant de très belles escalades sur des falaises périphériques. Seules les escalades du Chablais français seront décrites dans ce guide.

Le Chablais suisse : il est composé du Chablais vaudois qui occupe la partie droite de la vallée du Rhône sur une ligne allant de Villeneuve à Bex (Alpes vaudoises) et du Chablais valaisan en partie gauche du Rhône de Saint-Gingolph jusqu'à Saint-Maurice. Les sommets de cette région culminent à des altitudes plus importantes que dans le Chablais français (notamment les Dents du Midi à 3257 m). Les escalades en Chablais suisse sont abondamment décrites par divers topos.

Les Régions d'escalade

Les régions d'escalade de montagne du Chablais français et leurs topos figurent sur ce guide. Cependant, les topos des falaises du Pas de l'Ours (Biot), du Foron et de Meillerie ne sont pas décrits : se reporter aux ouvrages papiers existants, pour plus d'informations.

Région Oche Page 9
1 - Dent d'Oche Nord Page 13
2 - Dent d'Oche Sud Page 16
3 - Dent d'Oche Ouest Page 18
4 - Château d'Oche Page 20
5 - Pointes de Darbon Page 22
Région Bise Page 24
6 - Pilier Ouest Page 30
7 - Pas de la Bosse Page 32
8 - 7ème Art Page 34
9 - Arête Sud Ouest Page 36
10 - Atmosphère Page 40
11 - Choucas Page 46
12 - Dalles Page 50
13 - Faucon-Aspic Page 57
14 - Toper Page 62
15 - Pavis Page 66
16 - Velan Page 70
Région Abondance Page 72
17 - Solitude Page 80
18 - Chauffé Nord Page 81
19 - Cercle Page 86
20 - Plagne Page 92
21 - Faille Page 96
22 - Piliers Page 106
23 - Ferraillon Page 114
24 - Grande Raille Page 118
25 - Petite Raille Page 123
26 - Traversée Chauffé Page 133
27 - Trêche Page 136
28 - Mont Brion Page 138
29 - Plaine Dranse Page 140
Région Brevon Page 142
30 - Mottaz Page 144
31 - Bry Page 146
32 - Porte Page 149
33 - Ombre Page 158
Région Aulps Page 159
34 - Sagy Sud Page 166
35 - Ouzon Page 167
36 - Arblay Page 169
37 - Mevonne Page 172
38 - Chaux Page 174
39 - Oeil Page 186
40 - Terres Maudites Page 188
41 - Ardoisières Page 192
42 - Falaise d'Avoriaz Page 194
43 - Gardy Page 197
44 - Moine Page 198

Caillou

Ce massif, typique des Préalpes, est calcaire. Même s'il n'est pas rare que les voies traversent des vires herbeuses et si la sortie des grandes voies chablaisiennes s'effectue le plus souvent dans de grandes pentes d'herbes, ne vous méprenez pas, le rocher qui suit ou qui précède est la plupart du temps de grande qualité.

Climat

Le Chablais bénéficie d'un climat montagnard continental mais qui est largement influencé par l'énorme masse d'eau constituée par le lac Léman. Eté comme hiver, le lac adoucit les températures et réduit leurs écarts, mais cette influence s'amenuise au fur et à mesure qu'on pénètre dans le massif. Les amplitudes thermiques sont donc importantes entre montagnes et bords du lac, notamment en hiver et en entre-saisons. Il est courant en hiver et en automne, lors de périodes de hautes pressions, qu'un stratus géant recouvre les bords du lac et les basses vallées. Cette basse couche nuageuse rend l'ambiance en basse altitude froide voire glaciale, donc souvent désagréable, alors qu'au-dessus de 800-900 mètres, en montagne, un temps sec et ensoleillé domine, laissant ainsi possibles des escalades agréables. Enfin, en été, il est courant que le temps reste sec aux abords du lac alors que des orages violents éclatent dans les massifs montagneux aux alentours. De manière générale méfiez vous des températures qui évoluent souvent de manière importante au cours d'une journée dans les grandes voies, notamment à la faveur de brises thermiques.

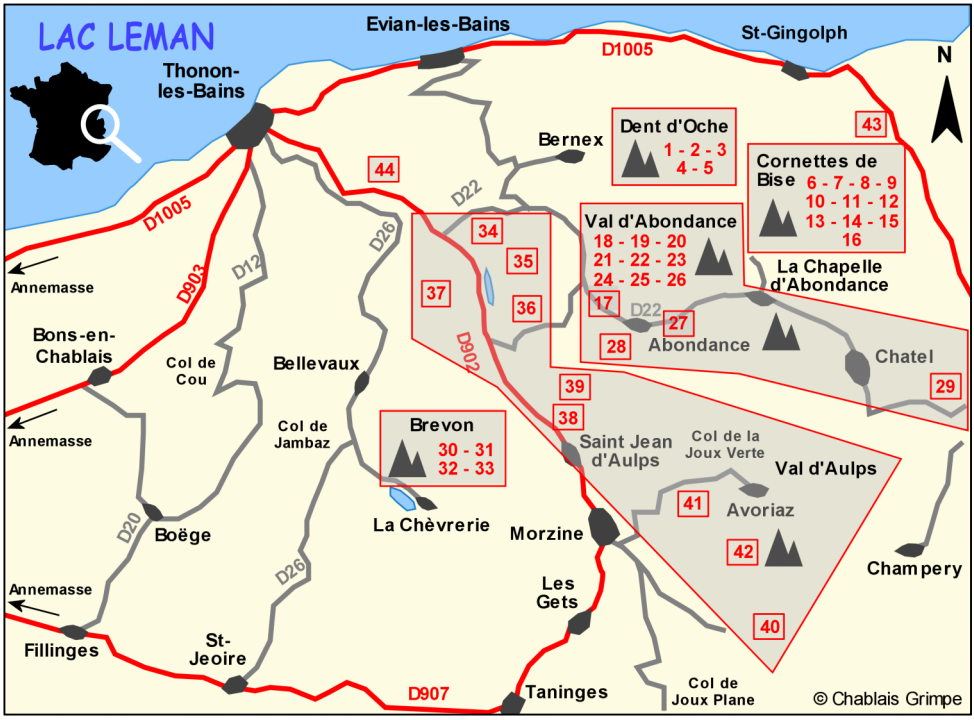

Informations techniques

Pour chaque secteur, la liste des voies décrites est, à quelques rares exceptions près, exhaustive. Les voies sont décrites de la gauche vers la droite. Les topos donnent les informations suivantes :

- **Nom de la voie** : nom donné par l'ouvreur ou nom usuel de la voie. Certaines voies anciennes sont nommées avec le nom de l'ouvreur ou en faisant référence à leur situation géographique. Lorsque la voie ne porte pas de nom elle est repérée à l'aide d'un numéro.
- **Ouvreur/Equipeur** : les ouvertures du bas et les équipements du haut sont différenciés.
- **Période favorable** : elles sont assez larges et varient en fonction de l'exposition et de l'altitude et bien sûr des conditions du moment.
- **Temps d'approche** : temps de marche (hors transport routier) pour accéder au secteur.
- **Pour qui** : Débutant / Avancé / Expert. Accessibilité des escalades.
- **Enfants** : Bien adapté / Adapté / Peu adapté / Dangereux (secteurs moulinettes).
- **Les cotations** : elles n'ont qu'une valeur indicative et sont donc toutes discutables. La traditionnelle échelle française est utilisée. Une cotation est établie pour une escalade libre à vue, c'est-à-dire : en tête, sans point d'aide, sans repos, sans chute et sans reconnaissance préalable de la voie.
  - **NR** signifie que, à ma connaissance, la voie n'a pas encore été réalisée en libre.
  - **pa** signale des passages avec un ou des points d'aide (sans que ce point d'aide nécessite l'utilisation d'un étrier). Par exemple, « 7a,2pa » signifie passage de 7a avec deux points d'aide.
  - **6c > 2pa** signifie que ce passage peut être gravi avec 2 points d'aide mais que sa cotation en libre vaut 6c. Cette notation est utilisée lorsqu'un court passage de la voie est d'une difficulté technique nettement supérieure au reste de la voie.
- **Orientation** : orientation principale du secteur ou de la voie.
- **Hauteur** : hauteur approximative de la voie. Cette information n'est donnée qu'à titre indicatif et n'engage en aucun cas la responsabilité des auteurs de topos ou des ouvreurs. Cette hauteur peut aussi fortement varier lors d'un rééquipement de voie. Attention, les cordes raccourcissent en vieillissant. Il est du devoir de chacun de contrôler la longueur restante de corde notamment lors des moulinettes et des rappels.
- **Horaire** : toutes les voies sortent facilement dans la journée.
- **Équipement à demeure** : attention, il peut évoluer en bien ou en mal.
- **Matériel (normalement) nécessaire** :
  - Friends, pitons... Certains ont besoin de plus, d'autres de moins. Donc à adapter.
  - En grande voie, une corde de 100 m (à double) permet de passer partout. Dans tous les cas, restez particulièrement vigilant sur la longueur de corde restante lors des descentes en rappel.
  - Pour les couennes, une corde de 70 mètres (à simple) permet, sauf cas particulier, de mouliner partout. Cependant, il est de la responsabilité de chacun d'estimer la longueur de la voie et de contrôler la longueur de corde restante lors des descentes en moulinette.
  - Cordelette pour renforcer un rappel et l'indispensable maillon rapide au cas où...
  - Casque, plus que conseillé.
  - Matériel pour accéder aux voies : une paire de chaussures ou de baskets de randonnée est suffisante. Piolet et crampons sont inutiles sauf exceptionnellement en début de saison.
- **Soleil en été** : période d'ensoleillement moyen pendant les mois d'été.
- **Altitude** : altitude moyenne au départ des voies du secteur.

Dans les cartes et les croquis des voies

R3	Relais	R3	Relais possible mais non obligatoire
	Pendule		Equipement pour rappel/moulinette en place
N	Nom de la voie marqué à son pied	P	Parking
	Stationnement interdit : à respecter impérativement		

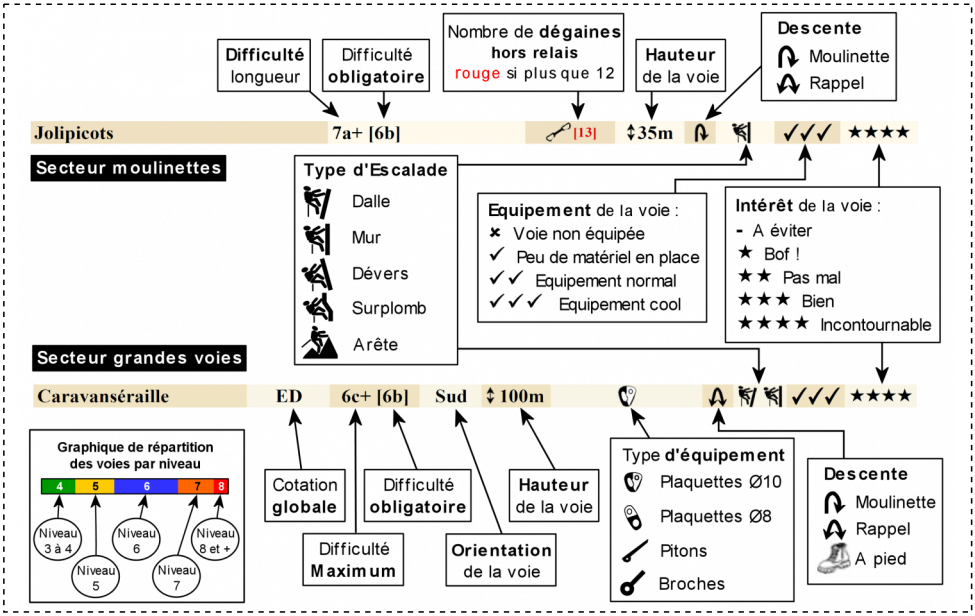

Secours

Appel secours : 112

Ouvreurs / équipeurs / rééquipeurs

Grimper et se faire plaisir dans une voie est le fruit d'un travail souvent méconnu et laborieux, surtout en Chablais où l'herbe fait preuve d'une vitalité redoutable. Il semble donc normal de remercier vivement les ouvreurs/équipeurs les plus actifs de ces dernières années : Alain Séchaux, Alex Saunier, Baptiste Chaffanel, Christian Charrière, Christophe Avart, Daniel Perret-Jeanneret, David Coex, Denis Condevaux, Didier Bonnaz à qui revient sans conteste possible la palme d'or de l'équipeur pour sa ténacité et son travail absolument colossal effectué aux Piliers, Eric Gelineau, Eric Magnin, Guillaume Meynet, Jean Gréloz, Jean-Baptiste Loyson, Jean-Marie Recht, Jean-Michel Gréloz, Jean-Pierre Bernard, Jean-Yves Fredriksen, Laurent Desuzinge, Laurent Gréloz, Laurent Monnet, Michel Bottaro, Michèle Carli, Nicolas Condevaux, Pascal Deligeon, Patrick Mégevand, Paul Verdier, Pierre Cier, Raymond Gros, Rémi Riquet, Sylvain Brondex, Sébastien Moatti et à tous ceux que j'ai oublié ou qui aident souvent dans la plus grande discrétion.
Et que ces remerciements, aux jeunes ou presque moins jeunes, n'enlèvent rien aux mérites des anciens qui ont ouvert, il y a quelques décennies, du bas, avec un matériel techniquement à des années lumière du spit, des voies dont l'intensité de l'engagement fait verdir de trouille les plus mutants et intrépides gamins de notre siècle.

Les voies équipées trop exposées, fruits de quelques errances des années 80, sont progressivement rééquipées : n'en déplaise à certains c'est mieux ainsi. Pour s'en convaincre, je paraphraserai un adage de Georges Livanos : « mieux vaut un spit en plus qu'un grimpeur en moins » (le corollaire Livanesque : « surtout si le grimpeur, c'est moi » a été supprimé !).

Nouvelles voies, corrections et commentaires

Toutes collaborations à la mise à jour de ce topo papier ou de la version en ligne (commentaires, corrections, nouvelles voies, rééquipement...) sont les bienvenues. Pour cela, connectez-vous à : **www.chablais-grimpe.com** et laissez-moi un commentaire ou envoyez-moi un message.

Matériel d'équipement : d'où vient t-il?

Contrairement à la plupart des régions d'escalade françaises où l'équipement est financé ou fourni par les clubs d'escalade voire même les collectivités publiques, les équipeurs chablaisiens paient (à quelques rares exceptions près) le matériel de leur poche et ce, sans chercher à en tirer de quelconques lauriers. Cela permet, en outre, un développement tempéré des secteurs d'escalade, dans le respect de ce rocher que l'on nous fait l'honneur de nous confier, en laissant le qualitatif l'emporter sur le quantitatif, et surtout, en laissant aux générations futures quelques maigres restes d'espaces vierges. Cette pratique, à l'opposé des équipements industriels, se rapproche donc de celle de nos voisins équipeurs helvètes. Et, il suffit d'aller voir ce qui se passe sur les falaises suisses, à quelques kilomètres de chez nous, pour constater que cela n'empêche en rien de faire un boulot exceptionnel.
Mais ouvrir, équiper ne se résume malheureusement pas à percer et planter des spits. En terrain estampillé 2017, c'est-à-dire en terrain où toutes les lignes exemptes de traces d'herbes et de rochers branlants ont déjà été équipées, et où l'on ouvre dans ce qui reste, il faut compter en moyenne :

- Pour une voie équipée du haut, 5% de temps passé à l'équipement pour 95% de temps passé au nettoyage de la voie et de ses abords.
- Pour une voie ouverte du bas, 20% de temps passé à l'équipement pour 80% de temps passé au nettoyage.

Bien sûr, on peut restreindre la qualité du nettoyage des voies, mais le résultat ne s'inscrira pas dans la durée et, au final, la voie sera ignorée : ce serait donc équiper inutilement.

Quelques règles civiques profitables à toute la communaute grimpante

Quelques bonnes manières ou règles de bon sens peuvent aider à ce que l'escalade reste un plaisir pour tous. Rassurez-vous, il n'y a là aucune leçon de morale.

- Remportez vos détritus du plus gros au plus petit. Sur ce point, force est de constater que les secteurs de grimpe de la région sont nickel : il est exceptionnel de trouver même un bout de mouchoir qui traîne. Comme quoi, la propreté des uns amène naturellement la propreté des autres.
- Que ce soit en domaine public ou privé, respectez les habitants des lieux notamment pour le stationnement des véhicules et la fermeture des clôtures à bétail.
- Arrachez les touffes d'herbes qui repoussent inévitablement dans les prises. Si la voie a été correctement nettoyée lors de son équipement, il suffit de tirer un petit coup et le végétal vient facilement avec sa racine. Une petite touffe arrachée par chacun en faisant sa longueur et c'est une voie propre pour la saison. Dans le cas contraire, c'est rapidement la jungle et un travail de brute pour tout re-nettoyer.
- Purger les quelques cailloux qui repoussent n'est pas non plus interdit.
- Casser, ou mieux couper, les broussailles qui repoussent au pied des voies.

Voilà, c'est tout et cela devrait déjà largement suffire à préserver la qualité et donc, le plaisir tiré de notre activité.

Dangers et responsabilités

L'ensemble des informations délivrées sur le site Chablais Grimpe *(www.chablais-grimpe.com)* et sur son édition papier sont données à titre indicatif. Chablais Grimpe ne peut en garantir la parfaite exactitude et la pérennité. Ceci concerne l'ensemble des pages du site ainsi que les commentaires et le forum. Ces informations ne peuvent, en aucun cas, engager la responsabilité de Chablais Grimpe, de son auteur et des ouvreurs des voies d'escalade : en conséquence, vous les utilisez sous votre unique responsabilité.

Rappelons que les activités d'escalade et de ski-alpinisme comportent des risques et requièrent des connaissances techniques particulières. La montagne change, le matériel en place se fatigue ou est modifié, les cotations évoluent, la météo s'énerve, la neige est par nature instable... L'équipement en place devra donc être vérifié systématiquement, particulièrement pour les rappels.

ACCÈS ROUTIER

L'accès à tous les secteurs de la région Dent d'Oche se fait généralement depuis le village de Bernex situé en extrémité du plateau de Gavot. On laisse la voiture au café-restaurant de la Fétiuère, sauf à l'automne où des plaques de glace vives peuvent fréquemment empêcher de remonter la route. Dans ce cas on démarre de Malpasset (10 minutes supplémentaires à pied).

Accès à la Fétiuère :

Rejoindre le village de Bernex : D21 depuis Evian jusqu'à Saint Paul, puis D52 (14 km depuis Evian), N5, D11 puis D52, depuis Thonon (24 km depuis Thonon). Service de cars depuis Evian. De Bernex prendre la route du hameau de Trossy, poursuivre jusqu'au Charmet et traverser le ruisseau de Plénets au pont de Morgon. Suivre la raide route goudronnée qui monte en direction de Pré Richard et s'arrêter au restaurant La Fétiuère (1206 m, 4 km depuis Bernex) : parking, restauration possible, ouvert l'été seulement, tél. 04 50 73 68 70. En hiver, la route de Pré Richard sert de piste de ski à la station de Bernex et est fermée à partir de Malpasset (1100 m).

Accès à la Planche :

Rejoindre le village de Novel (960 m) par la D30 depuis Saint Gingolph (8 km). Poursuivre par une route goudronnée jusqu'au lieu dit de la Planche (2 km, 1210 m, parking). L'hiver, la route est généralement désenneigée jusqu'à la Planche.

APPROCHES

Carte : IGN 3528 ET - Morzine

L'approche depuis Bernex et la Fétiuère remonte le vallon d'Ugine, d'abord en forêt par un très bon chemin raide mais efficace, puis à travers les larges alpages du vallon d'Oche. De manière générale, cette approche jusqu'aux chalets d'Oche puis par la voie normale de la Dent est très fréquentée en été, ce qui n'est pas étonnant vu la beauté des lieux.
L'approche de la face nord par Novel et la Planche est de dénivellation semblable à celle de la Fétiuère mais sur une distance plus longue. Les temps de montée sont cependant équivalents. Son cadre, plus bucolique, permet d'apprivoiser plus tranquillement la face nord. Monter au col de Planchamp depuis la Planche pour rejoindre la face nord du Château d'Oche ou la face sud d'Oche est possible, par contre la montée du couloir nord de Planchamp est bien rude et exposée si le terrain est gras.

Approche face nord de la Dent d'Oche depuis la Fétiuère :

Temps montée : 1h45 | Dénivelé : 820 m | Altitude départ voies : 1900 m

Du restaurant de la Fétiuère, deux solutions:
Prendre le sentier qui passe devant le restaurant de la Fétiuère, puis monte dans la forêt, traverse le torrent, sort de la forêt au niveau du chalet en ruine de Haute Ugine et atteint les chalets inférieurs d'Oche (1620 m, 45 minutes). Vente de fromage aux chalets, dernier point d'eau.
Juste avant le pont qui précède le parking du restaurant de La Fétiuère, prendre à gauche une bonne piste forestière qui part en direction des chalets du Tirou. Après environ 150 mètres, prendre une sente à droite qui monte en direction des chalets d'Oche et qui rejoint rapidement une autre piste forestière. Suivre cette piste sur la droite. Elle traverse à l'horizontale avant de se transformer en sente et rejoint, à la sortie de la forêt, l'accès décrit ci-dessus. Plus rapide et pratique notamment lorsque à l'automne le chemin précédent est couvert de glace.

Depuis les chalets inférieurs d'Oche, le sentier très bien tracé part sur la gauche et monte directement dans les escarpements sud de la Dent d'Oche jusqu'à atteindre une bifurcation près du col de Rebollion (1925 m). Passer ce col (raide et expo au départ, attention si le terrain est gras) et redescendre coté nord. Suivre le sentier qui longe la face nord en direction du col de Trepertuis et de Neuva. Quitter le sentier avant d'arriver à l'aplomb de la pointe Yvonne, grande aiguille détachée de la paroi nord. S'élever directement à travers des éboulis herbeux jusqu'au pied du couloir issu de cette aiguille et de la face nord.

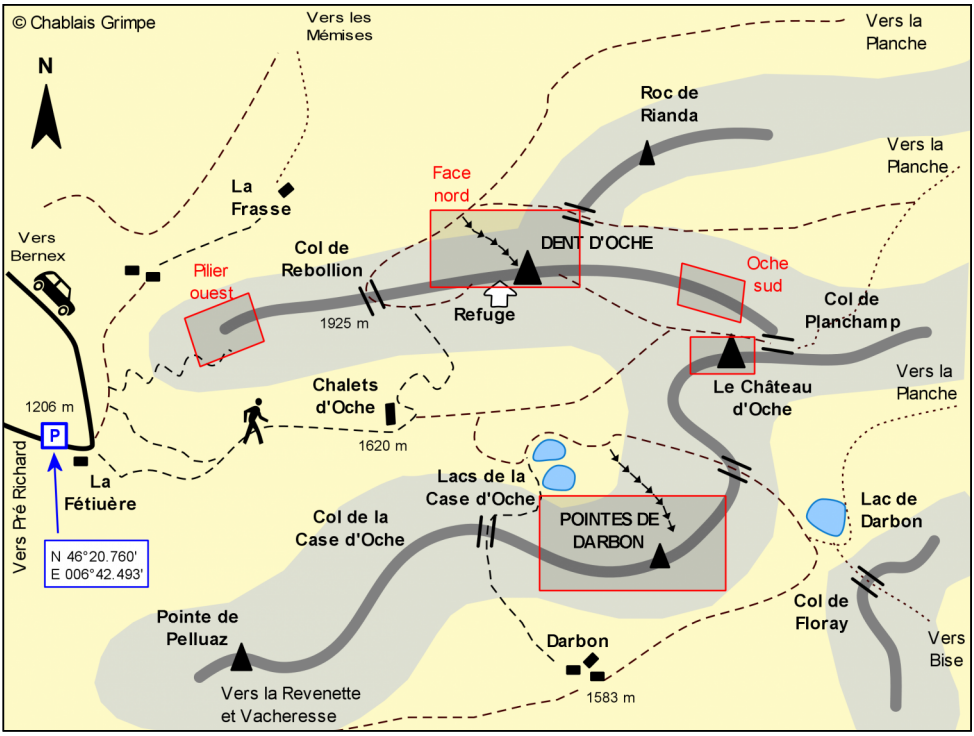
© Chablais Grimpe
Vers les Mémises
Vers la Planche
N
Roc de Rianda
Vers la Planche
La Frasse
Face nord
DENT D'OCHE
Vers Bernex
Col de Rebollion
Pilier ouest
Oche sud
Col de Planchamp
1925 m
Refuge
Le Château d'Oche
Vers la Planche
Chalets d'Oche
1206 m
1620 m
P
La Fétuère
Vers Pré Richard
Lacs de la Case d'Oche
Lac de Darbon
Col de la Case d'Oche
POINTES DE DARBON
N 46°20.760'
E 006°42.493'
Col de Floray
Pointe de Pelluaz
Darbon
Vers Bise
Vers la Revenette et Vacheresse
1583 m

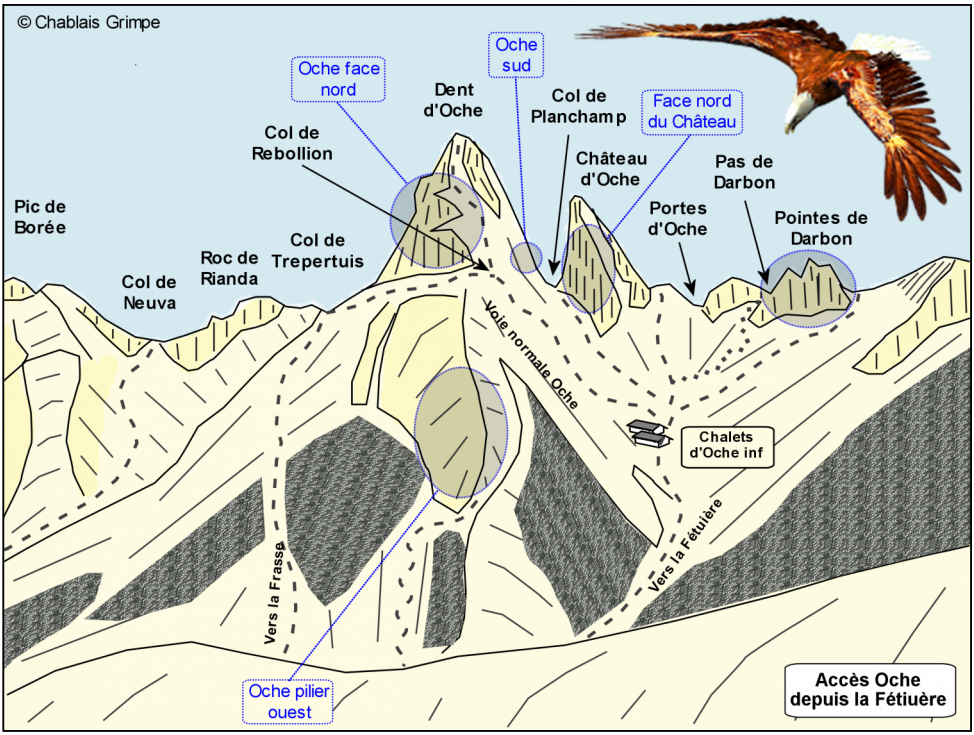
© Chablais Grimpe
Oche face nord
Oche sud
Dent d'Oche
Col de Planchamp
Face nord du Château
Col de Rebollion
Château d'Oche
Pas de Darbon
Pic de Borée
Portes d'Oche
Pointes de Darbon
Col de Trepertuis
Roc de Rianda
Col de Neuva
Voie normale Oche
Chalets d'Oche inf
Vers la Frasse
Vers la Fétuère
Oche pilier ouest
Accès Oche depuis la Fétuère

Approche face nord de la Dent d'Oche depuis la Planche :

Temps montée : 1h45 | Dénivelé : 700 m | Altitude départ voies : 1900 m

De la Planche (1210 m) suivre la route sur une centaine de mètres juste avant qu'elle effectue un virage prononcé sur la droite, prendre en face un chemin qui monte au chalet de Trepertuis à la sortie de la forêt. Du chalet (1543 m), suivre le sentier qui monte d'abord au nord avant de tirer sur la gauche en longeant le Roc de Rianda jusqu'au col de Trepertuis (1885 m). Du col, suivre la sente qui longe la face nord jusqu'à parvenir à l'aplomb de la pointe Yvonne.

Approche Roc du Château d'Oche depuis la Fétiuère :

Temps montée : 1h45 | Dénivelé : 800 m | Altitude départ voies : 2000 m

Des chalets d'Oche inférieurs (voir accès de la Dent d'Oche), prendre le fond du vallon (plat sur sa première partie) et poursuivre tout droit jusqu'au col de Planchamp (1996 m).

Approche Roc du Château d'Oche depuis la Planche :

Temps montée : 1h45 | Dénivelé : 800 m | Altitude départ voies : 2000 m

Du chalet de Trepertuis (voir accès de la Dent d'Oche nord par la Planche) prendre au sud par des pentes vallonnée en direction du Château d'Oche. S'élever dans le couloir bien visible (sente) qui en oblique de la gauche vers la droite débouche au col de Planchamp (1996 m, expo sur la sortie au-dessus de barres, à éviter lorsque le terrain est glissant).

Approche face sud de la Dent d'Oche depuis la Fétiuère ou la Planche :

Temps montée : 1h45 | Dénivelé : 800 m | Altitude départ voies : 1900 m

Peu avant d'arriver au col de Planchamp (accès depuis la Fétiuère) ou après le col (accès depuis la Planche, voir accès du Roc du Château d'Oche), prendre sur la gauche (la droite si depuis la Planche) vers l'ouest un bon sentier qui traverse sous la face sud, passe au pied de 2 premières voies équipées dans un ressaut rocheux exposé plein est (voies sans nom sur le topo). Le sentier continue en passant par un petit goulet descendant équipé d'un câble et traverse rapidement jusqu'à une chaîne qui protège une section escarpée du chemin en provenance de la Dent d'Oche (voie habituelle de traversée de la Dent d'Oche). Les voies (partie gauche) sont situées juste au-dessus.

Approche pilier sud-ouest de la Dent d'Oche depuis la Fétiuère :

Temps montée : 30 mn | Dénivelé : 300 m | Altitude départ voies : 1450 m

Juste avant le pont qui précède le parking du restaurant de La Fétiuère, prendre à gauche une bonne piste forestière qui part en direction des chalets du Tirou. Après environ 150 mètres, prendre une sente à droite qui monte en direction des chalets d'Oche et qui rejoint rapidement une autre piste forestière. Suivre cette piste à gauche sur une vingtaine de mètres et remonter à droite une raide sente, tout en lacets, pas toujours bien tracée, qui permet de rejoindre le flanc droit de la facette ouest. Traverser un pierrier et accéder au départ des voies (1450 m).

Approche des pointes ouest de Darbon depuis la Fétiuère :

Temps montée : 1h 45 | Dénivelé : 750 m | Altitude départ voies : 1960 m

Des chalets d'Oche inférieurs (voir approche de la Dent d'Oche depuis la Fétiuère), prendre le fond du vallon (plat sur sa première partie) et prendre rapidement un sentier qui part sur la droite et se dirige ensuite vers le col des Portes d'Oche. Passer les lacs de la Case d'Oche (1750 m), quitter peu après le sentier et monter au nord-est, au mieux dans de raides pentes d'herbes et d'éboulis jusqu'au Pas de Darbon (1960 m). La voie du dièdre part dans la face nord, légèrement en contrebas du Pas de Darbon.

DESCENTES

Si la voie normale de la dent d'Oche est très fréquentée, il est beaucoup plus rare de rencontrer du monde au Château d'Oche.

Voie normale de la Dent d'Oche :

Du sommet (2222 m), suivre vers l'ouest l'arête escarpée jusqu'à une dalle exposée au nord (chaîne) qui domine le refuge de la Dent d'Oche. Passer le refuge (2066 m) et descendre par un couloir rocheux facile d'une centaine de mètres (câble/chaîne). On suit ensuite aisément le sentier de la face sud qui passe à quelques encablures du col de Rebollion (1925 m, permet de rejoindre le chemin de montée par la Planche) et rejoint les chalets inférieurs d'Oche (1620 m) bien visibles en contrebas. La voie normale est très fréquentée.

Il est aussi possible de descendre de la Dent d'Oche par un sentier escarpé (appelé sentier de la traversée) qui quitte le sommet vers l'est et longe son arête, passe sous les quelques voies de la face sud pour rejoindre le col de Planchamp (1996 m). Le sentier descend alors au sud-ouest pour atteindre facilement les chalets inférieurs d'Oche (1620 m). C'est un peu plus long mais moins fréquenté que la voie normale.

Voie normale du Roc du Château d'Oche :

Du sommet (2199 m), suivre la sente qui descend dans le versant sud. Escarpée sur ses premiers mètres, elle tire sur la gauche avant de revenir sur la droite. Dans le bas, elle longe la falaise de gauche à droite sur une espèce de corniche herbeuse (expo). On parvient à une arête herbeuse qui permet de rejoindre par quelques passages raides les lacs d'Oche puis les chalets inférieurs d'Oche (1620 m).

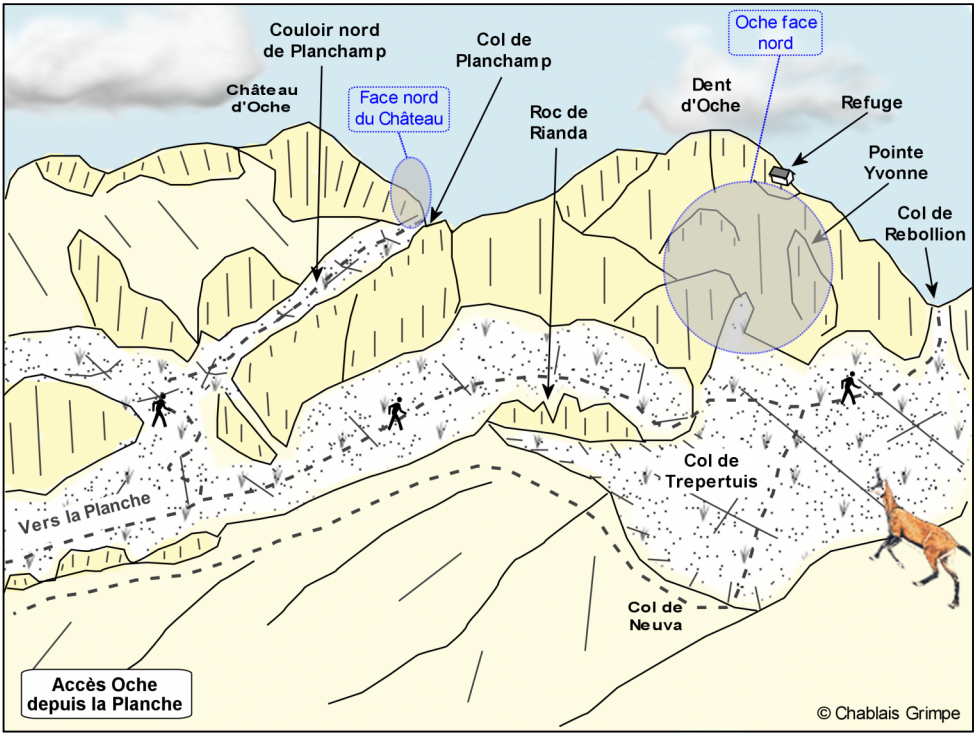

RÉGION OCHE - SECTEUR FACE NORD DENT D'OCHE

Malgré son altitude modeste de 2222 m - hé oui, nous sommes dans les Préalpes – vue depuis les abords du lac ou depuis le plateau de Gavot, la face nord de la Dent d'Oche est omniprésente et a plutôt fière allure. Depuis le village de Bernex, avec la perspective on a peine à croire qu'elle fait seulement 350 mètres de dénivelé. Son ascension par la voie Ravanel est de difficulté tout à fait raisonnable même si on y trouve souvent des conditions humides ce qui est plutôt normal pour une face nord. Dans l'ensemble, le rocher y est tout à fait correct, même si comme pour la face nord du Chauffé sa texture très lisse et légèrement lichéneuse surprend au premier abord. Enfin, hormis la section sommitale, elle est libre de toute section herbeuse. Cette voie est souvent parcourue en hiver et voit passer de temps à autre des grimpeurs solitaires. Moustiqu'Oche, sa voisine de droite plus moderne, n'est pas forcément plus belle, mais est plus sérieuse et plus engagée.

EN BREF - INFORMATIONS SUR LE SECTEUR

Infos accès page : 9

Intérêt	★★☆☆	**Beauté**	★★★☆	**Orient.**	Nord	**Période**	mi-juin à octobre
Approche	1h30	**Altitude**	1900 m	**Enfants**	-	**Pluie**	Sèche lentement, résurgences
Soleil été	15h-19h	**Equip.**	TA	**Qui ?**	Avancé	**Type**	Raide & très raide
Voies/long.	5 / 39	**Diff.**	5a à 6c	**Déniv.**	250 à 350 m	**5**	**6**

DESCRIPTION DES VOIES DU SECTEUR

Face Nord Directe — **TD inf** — **5b [5b]** — **Nord** — **350m** — ✔✔✔ ☆☆☆☆

Ouvreurs : *François Braize / Jean-Louis Urquizar, 19 juillet 1967 / Ouverture du bas*

Description : Voie très peu reprise (2ème en août 1972 par Georges Gauthier et Michel Chatelain, parcourue plus récemment à l'automne 2003) pour cause de rocher médiocre et de pitonnage difficile. La voie démarre dans le grand couloir situé juste à gauche de la Pointe Yvonne (premières longueurs mixtes et foireuses) et longe des dalles compactes pour sortir au sommet par des pentes d'herbe. Passage clé dans L6 avec une fissure-cheminée en renfougne. Itinéraire non équipé: prévoir un petit jeu de pitons et bien sûr, de la coincette. Du bon gros terrain d'aventure bien « chablet-sien ».

Cotations : L1: 3 / L2: 3 / L3: 4b / L4: 3 / L5: 4b / L6: 5c / L7: 3 / L8: 2 / L9: 3 / L10: 3

Matériel nécessaire : pitons, friends, coinceurs, sangles

Descente : du sommet, suivre le chemin de la voie normale.

Ravanel — **D** — **5a [4c]** — **Nord** — **350m** — ✔ ★★★★

Ouvreurs : *François Jacquier / Arthur, Camille & Joseph Ravanel, 6 juin 1925*

Description : Escalade classique et célèbre du Chablais. Parcours fréquents en hiver. Belle ambiance sauvage. Les quelques longueurs herbeuses au-dessus de la « Fissure Ravanel » n'enlèvent rien à la beauté de la voie.

La première longueur en 4b peut être évitée en passant dans des pentes d'herbes main gauche. Une sorte de tunnel, étroit et malcommode, qui démarre juste sous la brèche située entre la pointe Yvonne et la face Nord d'Oche (R5) permet de rejoindre le R6 au pied de la fissure Ravanel. La faible cotation de la fissure Ravanel pourra surprendre ceux qui n'ont pas l'habitude de ce genre d'escalade. Une variante d'une longueur (bon 5b, avec de nombreux clous en place) permet d'éviter la fissure Ravanel (escalade en dalle, plus au standard contemporain !). A prendre depuis la brèche sur la gauche de la fissure Ravanel. Quand la voie est mouillée ou grasse, ce qui est fréquent, l'escalade devient beaucoup plus délicate.

Prendre des coinceurs et des sangles pour compléter l'équipement en place, qui a été bien amélioré ces dernières années (merci à Jean-Louis Urquizar), mais reste souvent disparate (plaquettes Ø12, pitons et quelques vieilles broches scellées). Dans l'ensemble les relais sont corrects. Même si, couramment, ça se parcourt avec un seul jeu de coinceurs, personne ne vous engueulera si vous prenez des friends.

Cotations : L1: 3 / L2: 4b / L3: 4b / L4: 4b / L5: 4b / L6: 4a / L7: 5a / L8: 3 / L9: 4c / L10: 3

Matériel nécessaire : coinceurs, sangles

Descente : Du sommet, suivre le chemin de la voie normale.

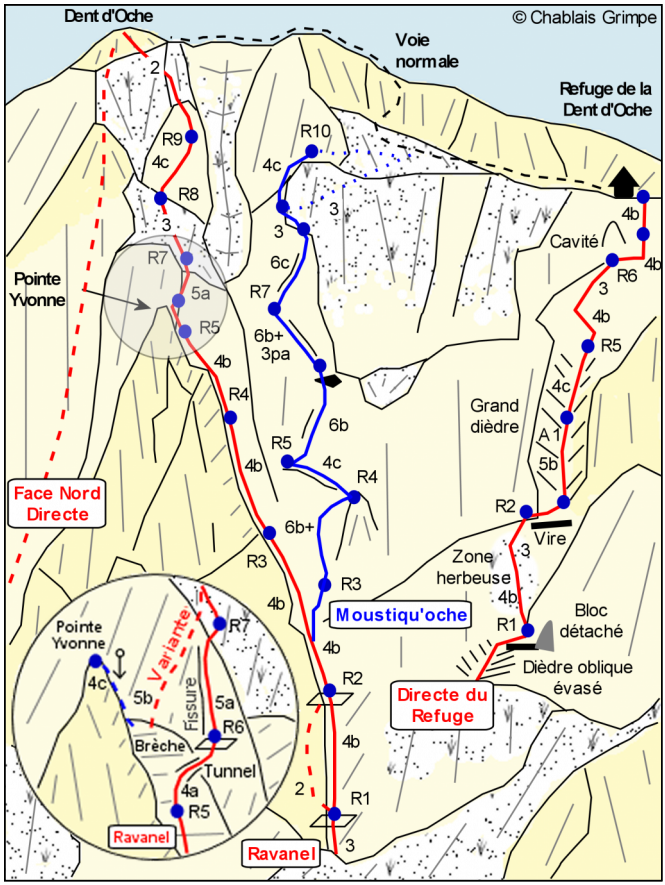
Dent d'Oche
© Chablais Grimpe
Voie normale
Refuge de la Dent d'Oche
Pointe Yvonne
Face Nord Directe
Cavité
Grand dièdre
Zone herbeuse
Vire
Bloc détaché
Dièdre oblique évasé
Moustiqu'oche
Directe du Refuge
Ravanel
Variante
Fissure
Brèche
Tunnel
R1
R2
R3
R4
R5
R6
R7
R8
R9
R10


Face nord de la Dent d'Oche

Pointe Yvonne | **D** | **5a [4b]** | **Nord** | **350m** | ✔ | ★☆☆☆

Ouvreurs : *R. Bitzberger / E. Gantin / R. Néplaz / L. Sabatier, le 28 juillet 1941*

Description : Un petit complément à l'ascension de la face Nord de la Dent d'Oche. Démarrer depuis la large brèche quelques mètres au-dessus du R3 de la voie Ravanel. 25m, rocher délité et dangereux. Du sommet, le point de vue sur la face nord est intéressant.
Pour la petite histoire, Yvonne, qui n'est jamais montée au sommet de sa pointe homonyme était l'amie de Georges, le frère de René Néplaz. Mais surtout, Yvonne, était le prénom de l'épouse de Charles de Gaulle que tout les deux admiraient, ce qui n'est pas sans rapport avec le contexte de l'époque. [Info Georges Gauthier]

Cotations : Une courte longueur en 4/5.

Matériel nécessaire : pitons, coinceurs

Descente : Un rappel ramène à la brèche. Attention, prévoir de quoi renforcer le rappel.

Moustiqu'Oche | **ED** | **6c [6b]** | **Nord** | **250m** | ✔✔ | ★★☆☆

Ouvreurs : *Dominique Filippetto / Wahil Saïd, octobre 1985 / Ouverture du bas*

Description : La plus moderne de la face Nord. Face très verticale et grande ambiance. Cependant, dans son état actuel la voie est sale et l'équipement a bien vieilli (un ravalement complet s'impose !). Depuis R6, la retraite en rappel est possible mais difficile.

Cotations : L1: 3 / L2: 4b / L3: 4b / L4: 6b+ / L5: 4c / L6: 6b / L7: 3pa-6b+ / L8: 6c / L9: 3 / L10:4c

Matériel nécessaire : friends, coinceurs

Descente : Rejoindre le refuge par une brève traversée herbeuse sur la droite puis suivre le chemin de la voie normale.

Directe du Refuge | **D sup** | **5b [5b]** | **Nord** | **250m** | ✖ | ★☆☆☆

Ouvreurs : *A. Chamot / J.L. Urquizar, juin 1963 / Ouverture du bas*

Description : Voie complètement délaissée. A droite de la voie Ravanel, repérer un grand dièdre caractéristique qui remonte la face sous le refuge de la Dent d'Oche. Attaquer dans un dièdre évasé et oblique. La voie débouche au refuge de la Dent d'Oche : succès garanti...Itinéraire non équipé: une vingtaine de pitons nécessaires. Itinéraire parcouru en hiver.

Cotations : L1: 3 / L2: 4b / L3: 3 / L4: 5b - A1 / L5: 4c / L6: 4b / L7: 4b

Matériel nécessaire : pitons, friends, coinceurs, sangles

Descente : Du refuge suivre le chemin de la voie normale.



Dans la Face Sud d'Oche
Les Deux Frères (6c+)
p 17

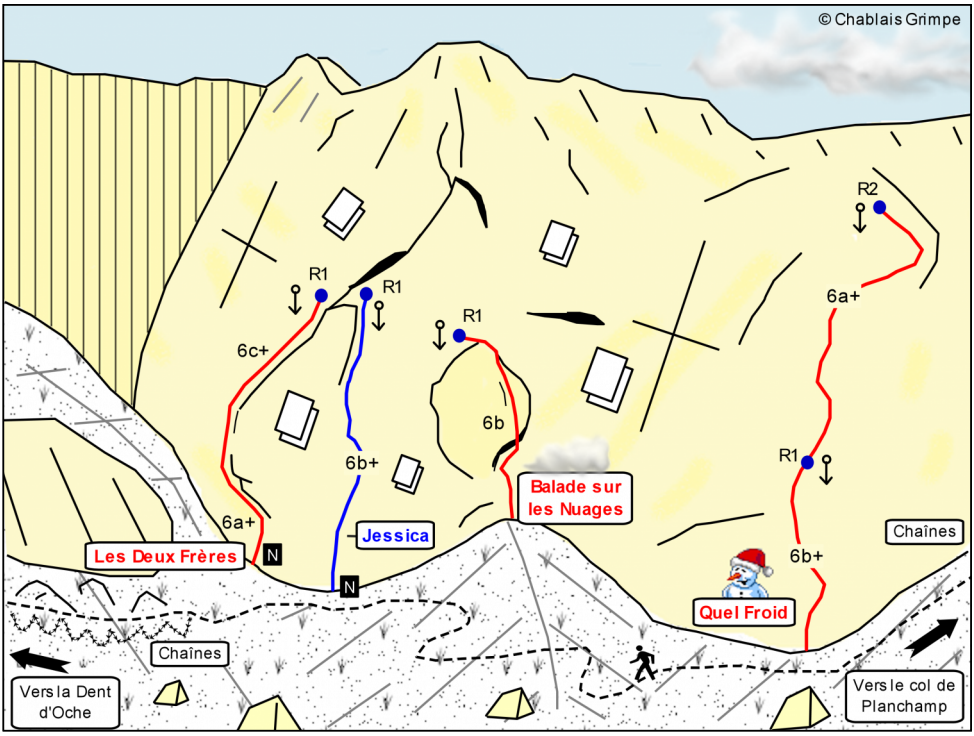
© Chablais Grimpe
R1
6c+
R1
6b+
R1
6b
6a+
Les Deux Frères
N
Jessica
N
Balade sur les Nuages
R2
6a+
R1
6b+
Quel Froid
Chaînes
Chaînes
Vers la Dent d'Oche
Vers le col de Planchamp

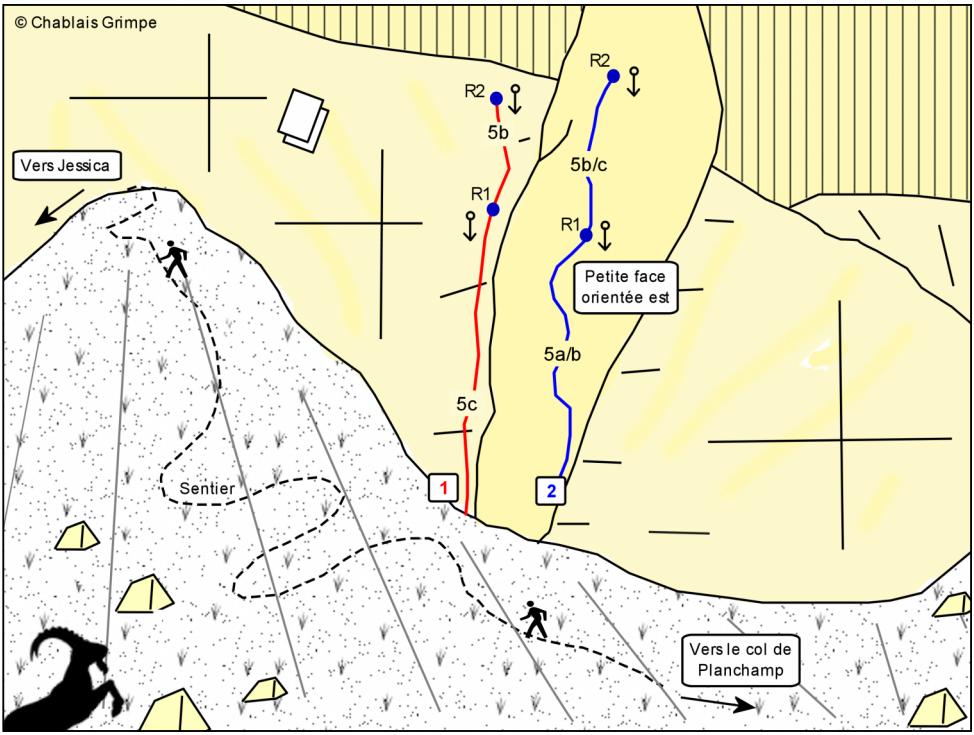
© Chablais Grimpe
Vers Jessica
R2
5b
R1
5c
R2
5b/c
R1
5a/b
Petite face orientée est
1
2
Sentier
Vers le col de Planchamp

RÉGION OCHE - SECTEUR FACE SUD DENT D'OCHE

Pourquoi taire que l'approche est longue pour arriver au pied des voies de la face sud : depuis la Fétiuère, il vous faudra d'abord gagner les chalets d'Oche puis traverser le fond du vallon avant d'aborder la raide montée de la combe qui donne accès aux voies situées à quelques encablures du col de Planchamp d'Oche, soit 1h30 sans trop lambiner mais d'une marche jamais désagréable. De plus, comment ignorer que le panel des escalades proposées n'est pas large : quelques voies d'une à deux longueurs. Noir tableau ! Et pourtant, les grimpeurs pour qui l'escalade n'est pas que gymnique y trouveront leur compte et sauront trouver à ce secteur des mérites justifiant un tel déplacement. Tout d'abord, un rocher de qualité, au toucher agréable et à l'adhérence incontestable. Une collection de voies, certes encore bien maigre, mais des escalades de niveau abordable et bien équipées. Un ensoleillement plus que généreux, bien intéressant en inter-saison. Des hordes de bouquetins dont l'indifférence frise presque la provocation, témoigneront qu'il s'agit bien de « hauts lieux » sans rapport avec les falaises des vallées. Et enfin et surtout, un cadre absolument magistral, avec une vue imprenable sur la face nord du Château d'Oche et avec pour toile de fond le massif du mont Blanc. Tout ceci, chez le grimpeur montagnard, devrait décupler le plaisir d'être là haut et refouler les problèmes d'approche au rang de détails secondaires. Reste à trouver les volontaires à l'équipement, ce qui permettrait d'assurer au secteur un épanouissement mérité : et là, ce n'est pas gagné !

EN BREF - INFORMATIONS SUR LE SECTEUR

Infos accès page : 9

Intérêt	★★☆☆	**Beauté**	★★★★	**Orient.**	Sud	**Période**	Avril à novembre
Approche	1h	**Altitude**	1900 m	**Enfants**	-	**Pluie**	Sèche vite
Soleil été	9h-17h	**Equip.**	Plaquettes Ø10	**Qui ?**	Avancé	**Type**	Raide & très raide
Voies/long.	6 / 9	**Diff.**	5c à 6c+	**Déniv.**	25 à 60 m	**5**	**6**

DESCRIPTION DES VOIES DU SECTEUR

Les Deux Frères — **6c+ [6a]** — ↕35m — ✔✔✔ — ★★★☆

Raymond Gros / Alain Séchaud, 1993-1995 / Ouverture du haut

Départ sur la gauche. Un pas peu commode dans le haut. Très joli.

Jessica — **6b+ [6a]** — ↕35m — ✔✔ — ★★☆☆

Raymond Gros / Alain Séchaud, 1993-1995 / Ouverture du haut

Ne pas hésiter à naviguer à droite ou à gauche des points. Equipement parfois lointain.

Balade sur les Nuages — **6b [6a]** — ↕25m — ✔✔✔ — ★★☆☆

Wahil Saïd / Alex Saunier, le 5 décembre 2004 / Ouverture du bas

Passer un petit bombu et remonter la partie droite d'une immense écaille détachée. Courte longueur, pour l'instant, mais la suite semble prometteuse...

Quel Froid — **6b+ / 6a+ [6a]** — ↕60m — ✔✔ — ★★★☆

Raymond Gros / Alain Séchaud, 1993-1995 / Ouverture du haut

Départ à l'aplomb de la chaîne.

1 — **5c / 5b [5b]** — ↕45m — ✔✔✔ — ★★★★

Anthony Gros / Raymond Gros, en 1997 / Ouverture du haut

Superbe première longueur dans une fissure dièdre au rocher parfait. La sortie de la première longueur n'est pas si facile que cela ! On peut sans problème combiner les deux longueurs en une et ce n'est pas plus mal car R1 est inconfortable.

2 — **5c / 5c [5b]** — ↕60m — ✔✔ — ★★★☆

Anthony Gros / Raymond Gros, en 1997 / Ouverture du haut

Face sud, partie droite

RÉGION OCHE - SECTEUR PILIER OUEST DENT D'OCHE

Le chemin d'accès au pied du pilier Ouest monte, pour le moins, efficacement. Passé le bas du pilier, il se poursuit en s'élevant jusqu'aux chalets d'Oche. Non marqué sur I.G.N. dans sa partie basse, il est peu fréquenté. Pourtant, c'est une alternative tranquille et sauvage pour rejoindre le vallon d'Oche en évitant la voie normale surfréquentée.
Pas beaucoup de voies dans ce secteur, mais des voies faciles, ce qui n'est pas si courant. Un peu plus haut, en remontant le pierrier, on trouve Émilie, une voie un peu trop herbeuse et branlante qui rejoint l'arête Ouest. Enfin, il y a la voie du Pilier, au départ incertain, ouverte dans les années 70 par Gérard Bartholomé et qui croise Canicula, sur la fin de sa quatrième longueur.

Il y a plus de quatre mille ans, le premier lever héliaque de la brillante Sirius, surnommée Petite Chienne ou Canicula dans la constellation du Grand Chien, annonçait le retour des grandes chaleurs. On pourrait croire que c'est ce qui s'est passé lors de l'ouverture de Canicula effectuée sous une chaleur torride et suffocante qui nous a coupé les jambes lors de la remontée finale de l'éperon Ouest, croulants, il est vrai, sous des sacs bien lourds. Canicula, comme l'arête Sud-Ouest aux Cornettes de Bise offre une escalade facile dans un dénivelé conséquent. Les premières longueurs, les plus difficiles, sont équipées modernes. La suite, facile, se négocie le plus souvent corde tendue sur une arête agréable et commode. L'ambiance générale de la voie est splendide pour ce niveau de difficulté.

EN BREF - INFORMATIONS SUR LE SECTEUR

Infos accès page : 9

Intérêt	★★☆☆	**Beauté**	★★★★	**Orient.**	Ouest	**Période**	Avril à novembre
Approche	40mn	**Altitude**	1450 m	**Enfants**	-	**Pluie**	Sèche vite
Soleil été	12h-19h	**Equip.**	Spits Ø10 & TA	**Qui ?**	Avancé	**Type**	Peu raide à très raide
Voies/long.	3 / 10	**Diff.**	5a à 6b	**Déniv.**	30 à 500 m	**5**	**6**

DESCRIPTION DES VOIES DU SECTEUR

Canicula **D** **5a [4b]** **Ouest** **500m** ✔✔ ★★★★

Ouvreurs : *Hippolyte Chavagnat / Wahil Saïd, le 15 juin 2002 / Ouverture du bas*

Description : Depuis le pierrier, par une courte longueur de 15 mètres, accéder à une vire caractéristique où se trouve le premier relais commun aux trois voies de la face. La voie se poursuit par une facile (contre toute apparence) traversée horizontale sur la gauche avant de rejoindre, plus haut, une vire caractéristique. Les longueurs L1 à L4 puis L6 et L7 sont équipées sur plaquettes (L5 se fait corde tendue). Le quatrième relais, non visible immédiatement, se trouve trois-quatre mètres au-dessus de la vire de sortie. Après R7, on poursuit par l'arête Ouest, le plus souvent corde tendue, jusqu'au col de Rebollion. Non loin de Rebollion, on bute sur une brèche profonde de 3-4 mètres : descendre d'une quinzaine de mètres les pentes herbeuses et faciles à gauche (nord) afin de rejoindre une rampe qui donne accès au pied de la dite brèche.
Une longue voie tout à fait abordable avec un équipement moderne dans les longueurs les plus difficiles. Après R7, la remontée de l'éperon Ouest se déroule dans un terrain tantôt rocheux, tantôt herbeux, jamais difficile ni désagréable et dans une ambiance superbe. Les coinceurs sont « normalement » inutiles, mais peuvent éventuellement rassurer dans un ou deux passages au-dessus de R7. Le matin, les quatre premières longueurs sont bien abritées du soleil. Canicula croise, sur la fin de la quatrième longueur, la voie du Pilier ouverte dans les années 70 par Gérard Bartholomé.
Cotations : L1: 4a / L2: 4c / L3: 5a / L4 : 5b (longueur de presque 50m) / L5 : 4a / L6 : 4b (longueur de presque 50m) puis 2-3 jusqu'au col de Rebollion.
Matériel nécessaire : sangles, éventuellement coinceurs
Descente : Du col de Rebollion, rejoindre par un bon sentier la voie normale de la Dent d'Oche en face Sud.

Un Bien Bel Orage	TD inf	6b [5c]	Ouest	65m	✔✔	★★★☆

Ouvreurs : *Raymond Gros / Alain Séchaud, en avril 1989 / Ouverture du haut*

Description : Depuis le pierrier, par une courte longueur de 15 mètres, accéder à une vire caractéristique où se trouve le premier relais commun aux trois voies de la face. La voie se poursuit droit au-dessus.

Cotations : L1: 6a / L2: 5c ou par la droite 6b / L3: 6a+

Descente : En rappel dans la voie. Du dernier relais, un grand rappel de 45 m ramène à R1.

1	D	5c [5c]	Ouest	30m	✔✔	★★☆☆

Ouvreurs : *Raymond Gros / Alain Séchaud, en avril 1989 / Ouverture du haut*

Description : Depuis le pierrier, par une courte longueur de 15 mètres, accéder à une vire caractéristique où se trouve le premier relais commun aux trois voies de la face. La voie se poursuit au-dessus par une traversée ascendante sur la droite. Courte longueur.

Cotations : L1: 5c

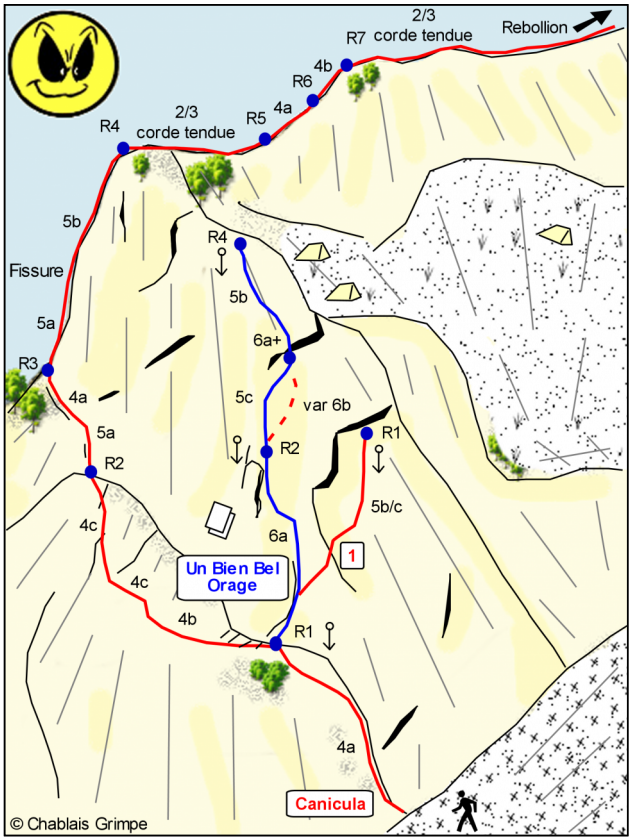



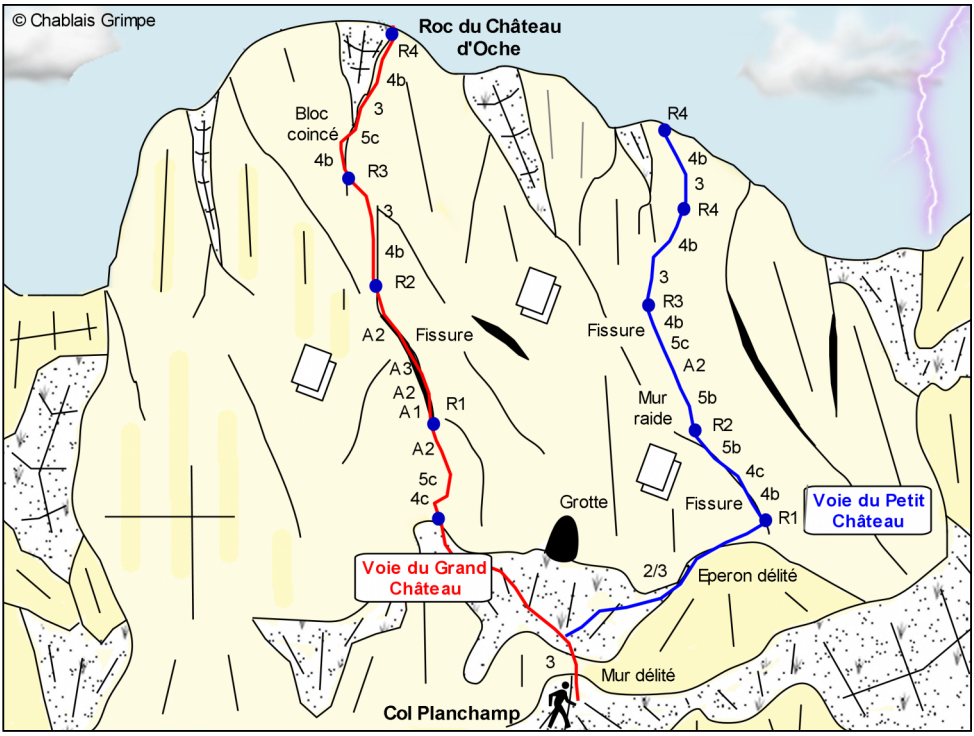
© Chablais Grimpe
Roc du Château d'Oche
R4
4b
3
5c
Bloc coincé
4b
R3
3
4b
R2
A2
Fissure
A3
A2
A1
R1
A2
5c
4c
Grotte
Voie du Grand Château
3
Col Planchamp
R4
4b
3
R4
4b
3
R3
4b
5c
A2
Fissure
Mur raide
5b
R2
5b
4c
4b
Fissure
R1
Voie du Petit Château
2/3
Eperon délité
Mur délité


Face nord du Château d'Oche

RÉGION OCHE - SECTEUR CHÂTEAU D'OCHE

Situé au sud-est de la Dent d'Oche, au-dessus du col de Planchamp qui les sépare, le Roc du Château d'Oche (2199 m) qui affiche trois grotesques petits mètres de moins que sa voisine, fait figure de sommet esseulé. En effet, alors que l'activité pédestre bat son plein sur la Dent, le Roc ne voit passer que quelques homo-sapiens égarés. Pourtant, son ascension par la voie normale au sud, bien que présentant un passage escarpé et exposé, est une superbe randonnée sauvage avec une vue pas moins belle que celle de la Dent. L'hiver, c'est encore plus flagrant : rares sont les traces dans ces superbes pentes qui malgré leur exposition conservent un enneigement surprenant même après les pires coups de chaleur.

A droite des voies du secteur sud d'Oche, juste au pied du col de Planchamp (1996 m), la raide face nord du Roc du Château d'Oche comporte deux voies complètement tombées dans l'oubli. Sur la gauche, la voie du « Grand Château » haute de 150 mètres a été ouverte du bas par G. Buisson et J.L. Urquizar en octobre 1973. C'est une escalade raide avec plusieurs passages de A2/A3. L'itinéraire n'est pas équipé. Sur la droite, plus facile, la voie du « Petit Château » a été ouverte en juin 1969 par P. Mégevand et G. Paignon : du 5 et quelques pas de A2. Itinéraire non équipé.

EN BREF - INFORMATIONS SUR LE SECTEUR

Infos accès page : 9

Intérêt	★☆☆☆	**Beauté**	★★★☆	**Orient.**	Nord	**Période**	mi-juin à octobre
Approche	1h	**Altitude**	1996 m	**Enfants**	-	**Pluie**	Sèche lentement, résurgences
Soleil été	15h-19h	**Equip.**	TA	**Qui ?**	Expert	**Type**	Raide & très raide
Voies/long.	2 / 8	**Diff.**	5b à 5c	**Déniv.**	160 à 200 m	**5**	

DESCRIPTION DES VOIES DU SECTEUR

Voie du Grand Château **TD sup** **5c [5b]** **Nord** **200m** ★★☆☆

Ouvreurs : *G. Buisson / J.L. Urquizar, 27-28 octobre 1973 / Ouverture du bas*

Description : Du col de Planchamp d'Oche remonter des pentes d'herbes jusqu'à un socle délité. Gravir ce socle à l'aplomb d'une grotte et poursuivre à gauche dans des pentes d'herbes et de gradins jusqu'à une petite grotte.
L'itinéraire n'est pas équipé. Les premiers ascensionnistes ont utilisé 50 pitons dont quelques uns tout petits. Un expansion est en place.

Cotations : Socle en 3 puis L1: 5c-A2 / L2: 4c-A3 / L3: 4b / L4: 5c

Matériel nécessaire : pitons, friends, coinceurs, étriers

Descente : Par la voie normale du Château.

Voie du Petit Château **TD** **5b [5b]** **Nord** **160m** ★☆☆☆

Ouvreurs : *P. Mégevan / G. Paignon, juin 1969 / Ouverture du bas*

Description : Du col de Planchamp d'Oche remonter des pentes d'herbes jusqu'à un socle délité. Gravir ce socle à l'aplomb d'une grotte. Poursuivre à droite dans des pentes d'herbes et de gradins , puis par un éperon délité jusqu'à atteindre une bonne vire herbeuse sous la face. On suit la vire sur la droite jusqu'au pied d'une grosse fissure diagonale allant de droite à gauche.
L'itinéraire n'est pas équipé. Prendre une vingtaine de pitons et de gros friends.

Cotations : Socle en 3 sur 3 longueurs puis L1: 5b / L2: 5b-A2 / L3: 4b / L4: 3

Matériel nécessaire : pitons, friends, coinceurs

Descente : Par la voie normale du Château.

RÉGION OCHE - SECTEUR POINTE OUEST DE DARBON

La traversée de la pointe Ouest de Darbon (nommée aiguille de Darbon sur carte IGN, 2030 m), sans grande difficulté, a le mérite de se dérouler dans une ambiance sauvage avec constamment une belle vue sur deux grands sommets du Chablais : la Dent d'Oche et les Cornettes de Bise. La voie du dièdre permet de rejoindre la traversée en ajoutant quelques difficultés à l'escalade. Une curiosité : lorsque l'on regarde de face la paroi Nord on remarque que à peu près, dans son centre, la montagne est percée de part en part par un trou.

La voie «Centrale» dans la face Nord de la Pointe Ouest ouverte en 1963 par Braize et Urquizar n'a, sauf erreur, jamais été répétée certainement à cause de son rocher plutôt incertain. 100 mètres avec des passages de A1/A2. L'itinéraire non équipé démarre à une cinquantaine de mètres sur la droite du dièdre nord.

La traversée de la Pointe Est de Darbon (2047 m) peut être effectuée depuis les abords du col des Portes d'Oche. Cette ascension très botanique ne présente pas d'intérêt en escalade.

Depuis le pied des rappels il est intéressant et même commode de poursuivre la traversée jusqu'au col de la Case d'Oche. C'est beau et sympa (belle vue sur la face sud d'Oche) et surtout cela évite la descente directe vers les Lacs de la Case dans des éboulis souvent pénibles. De plus, question durée, ça ne change pas grand-chose. Du pied des rappels longer la paroi main gauche et rejoindre par une courte remontée le sommet 1974 m, non marqué sur IGN (croix au sommet). Un bon sentier suit l'arête et permet de rejoindre rapidement le col de la Case d'Oche (1812 m). Du col, basculer flanc droit pour rejoindre le vallon d'Oche et le chemin de montée.

EN BREF - INFORMATIONS SUR LE SECTEUR

Infos accès page : 9

Intérêt	★★☆☆	**Beauté**	★★★☆	**Orient.**	NO & NE	**Période**	Mi-mai à novembre
Approche	1h15	**Altitude**	1900 m	**Enfants**	-	**Pluie**	Sèche lentement, résurgences
Soleil été	7h-19h	**Equip.**	TA	**Qui ?**	Initiation/avancé	**Type**	Peu raide
Voies/long.	2 / 4	**Diff.**	4a à 4b	**Déniv.**	70 à 100 m	**4**	

DESCRIPTION DES VOIES DU SECTEUR

Traversée de la Pointe Ouest	**AD inf**	**4a [3c]**	**NE**	**70m**		✔	★★☆☆

Ouvreurs : *M. et P. Barone / M. Gavard / G. R. et A. Néplaz, en octobre 1938*

Description : Jolie traversée d'arêtes qui démarre au Pas de Darbon (1960 m) et qui s'achève au sommet de la pointe Ouest (2030 m). Belle vue sur les Cornettes de Bise et la Dent d'Oche.

L'équipement de la traversée a été complété durant l'été 2002 par Jean-Baptiste Bois : pitons, un relais sur spit à 30 m du départ et le rééquipement des deux rappels. L'équipement reste quand même très succinct, c'est du TA. Le rocher est très moyen et très herbeux : il faut y aller plus pour l'ambiance sympathique que pour la grimpe proprement dite.

Au début des années 80 un séisme d'intensité moyenne (4,8), comme cela arrive souvent dans les Alpes, a totalement modifié la première longueur de la traversée des dents de Darbon. Initialement celle-ci s'effectuait sur du bon rocher en 4-4c. Les secousses ont désagrégé le rocher, altérant sa compacité et ont aplani les difficultés à 3-3c. [Info Georges Gauthier]

Cotations : Longueurs de 3-4, suivant l'endroit où l'on passe.

Matériel nécessaire : coinceurs, sangles

Descente : Descendre versant Ouest sur 5 à 10 m où l'on trouve le premier rappel (spit + piton + maillon, invisible du sommet). Faire un premier rappel de 20 m. Le deuxième rappel de 35 m se trouve sous un surplomb (deux spits + maillon).

Voie du Dièdre - Face Nord	D inf	4b [4b]	Nord	↕100m			✔	★★★☆

Ouvreurs : *G. et P. Blanc en été 1944*

Description : Escalade dans le premier dièdre bien marqué à droite du départ de la voie n°1. On poursuit ensuite par la traversée des arêtes. Très sympa.

Cotations : L1: 4c / L2: 4b / L3: 4b, puis traversée d'arêtes

Matériel nécessaire : coinceurs, friends, sangles

Descente : Voir Traversée de la Pointe Ouest.

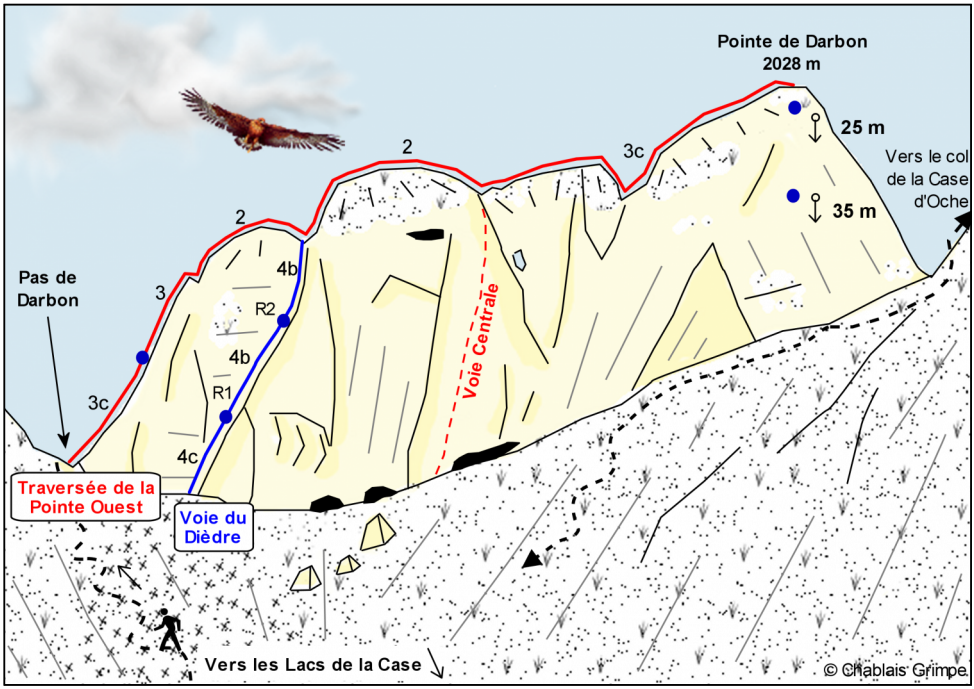





Face Sud des Cornettes de Bise



Ami n°3 - L4 (6b) - p 42

RÉGION BISE - PRÉSENTATION

Le massif des Cornettes de Bise ou «Petite Corne» forme la principale région d'escalade du massif du Chablais, par le nombre total et la diversité de voies qu'il propose. On y trouve trois sites, Cornettes, Pavis et Velan, bien individualisés et qui ont tous en commun un accès facile par la route de Bise. Le refuge de Bise, au bout de la voie goudronnée, permet de rayonner facilement sur les différents secteurs.

Les secteurs sud et ouest des Cornettes de Bise (2432 m), et leur soixantaine de voies de tous niveaux, forment l'ensemble le plus important. Il est subdivisé en trois faces bien individualisées. Le versant WNW, communément nommé Pilier Ouest, situé sur la gauche du Pas de la Bosse est le premier visible lorsqu'on est aux chalets de Bise. De l'autre côté du Pas de la Bosse, en bordure du couloir du Séraukin, on bascule sur le versant SSE, usuellement dénommé Face Sud, superbe et imposante paroi qui draine une bonne part des «toutes belles» voies de la région. Ce versant tout en longueur et magnifiquement ensoleillé se prolonge jusqu'au secteur Toper bordé par le couloir de la Calaz. Le versant nord-est, au-dessus du vallon de Chaudin sur le versant suisse, se prête plus au ski de rando qu'à la grimpe, quoique...

La face sud-est des Pavis (2077 m) qui domine le lac de Darbon et boucle le vallon nord-ouest au-dessus de Bise. Cette belle paroi, bien individualisée offre quelques escalades de niveau moyen à abominablement difficile.

Enfin les Dents du Velan (2090 m) forment une étroite et courte muraille qui domine au sud le col d'Ugeon et au nord le vallon de Novel. On y trouve quelques escalades d'un faible dénivelé peu ou pas équipées, mais faciles.

ACCÈS ROUTIER

L'accès aux secteurs de la région de Bise se fait généralement depuis le village de Vacheresse situé légèrement au-dessus de la départementale D22 qui relie Thonon à Abondance puis Châtel. Depuis Vacheresse une route goudronnée, non dégagée l'hiver, permet de rejoindre facilement les alpages et le hameau de **Bise**, point de départ des sentiers d'accès aux voies.

Au printemps, lorsque la route de Bise n'est pas encore dégagée ou à l'automne, lorsqu'elle est impraticable car verglacée, il est bien plus rapide (à pied, la route de Bise est interminable!) pour accéder aux secteurs des faces sud et ouest des Cornettes d'emprunter le sentier qui monte au Pas de la Bosse depuis **Chevenne** au-dessus de la Chapelle d'Abondance.

Enfin, quelle que soit la saison, l'accès au secteur Toper, en face sud des Cornettes, se fait depuis **Chevenne**. Un accès à ce secteur depuis Bise reste cependant possible mais plus long.

Accès à Bise

De Vacheresse (D22 depuis Thonon) monter au hameau du Villard, puis à la Revenette (parking, barrière l'hiver). Poursuivre par la bonne route goudronnée qui passe aux Quatre Chemins (on laisse sur la droite la route qui monte à Ubine) puis au lac de Fontaine pour atteindre après quelques derniers lacets les alpages et les chalets de Bise (1502 m, 10 km). Cette route n'est pas déneigée l'hiver. A l'automne, il est très fréquent de trouver de la glace sur la route, dans les derniers mètres sous le lac de Fontaine : il vaut mieux être sûr de son coup avant de poursuivre, à moins d'aimer les grosses galères ! A Bise, parking, refuge C.A.F., eau, restauration possible et bivouac toléré.

Accès à Chevenne

De La Chapelle d'Abondance (1025 m - D22 depuis Thonon) prendre à gauche, avant la chapelle, la route qui monte en direction de Chevenne. Laisser l'embranchement qui sur la droite monte vers la Côte et poursuivre jusqu'aux chalets de Chevenne (1217 m, 2 km). Parking. L'hiver, entre le croisement vers la Côte et les chalets de Chevenne la route n'est pas déneigée.

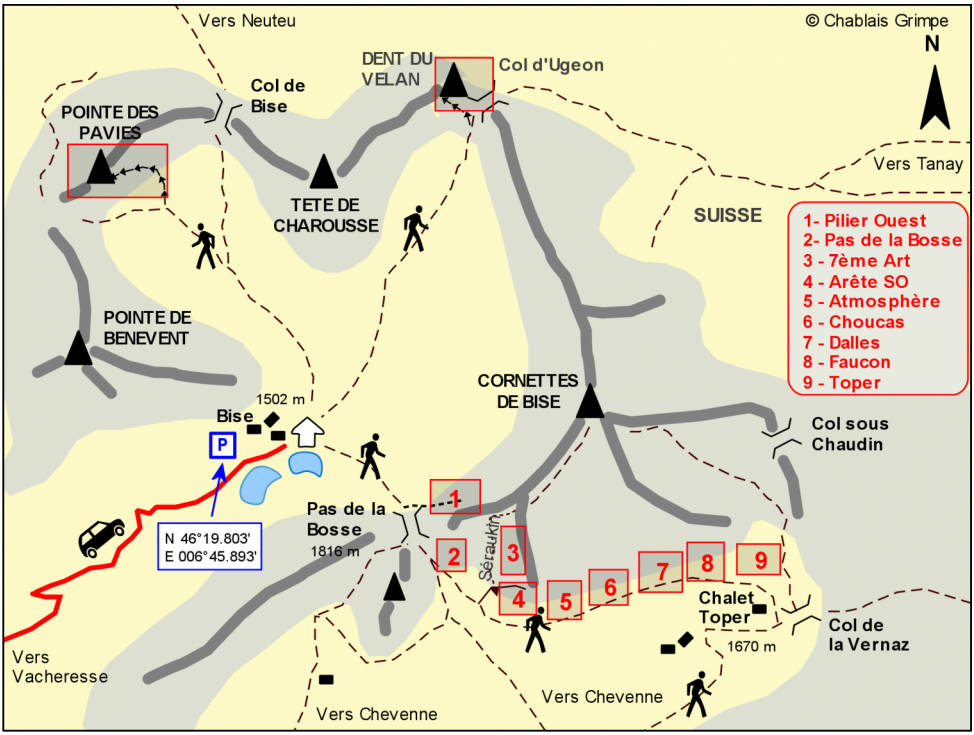
Vers Neuteu
© Chablais Grimpe
N
DENT DU VELAN
Col d'Ugeon
Col de Bise
POINTE DES PAVIES
TETE DE CHAROUSSE
Vers Tanay
SUISSE
1- Pilier Ouest
2- Pas de la Bosse
3 - 7ème Art
4 - Arête SO
5 - Atmosphère
6 - Choucas
7 - Dalles
8 - Faucon
9 - Toper
POINTE DE BENEVENT
CORNETTES DE BISE
1502 m
Bise
P
Col sous Chaudin
N 46°19.803'
E 006°45.893'
Pas de la Bosse
1816 m
Séraukin
Chalet Toper
1670 m
Col de la Vernaz
Vers Vacheresse
Vers Chevenne
Vers Chevenne

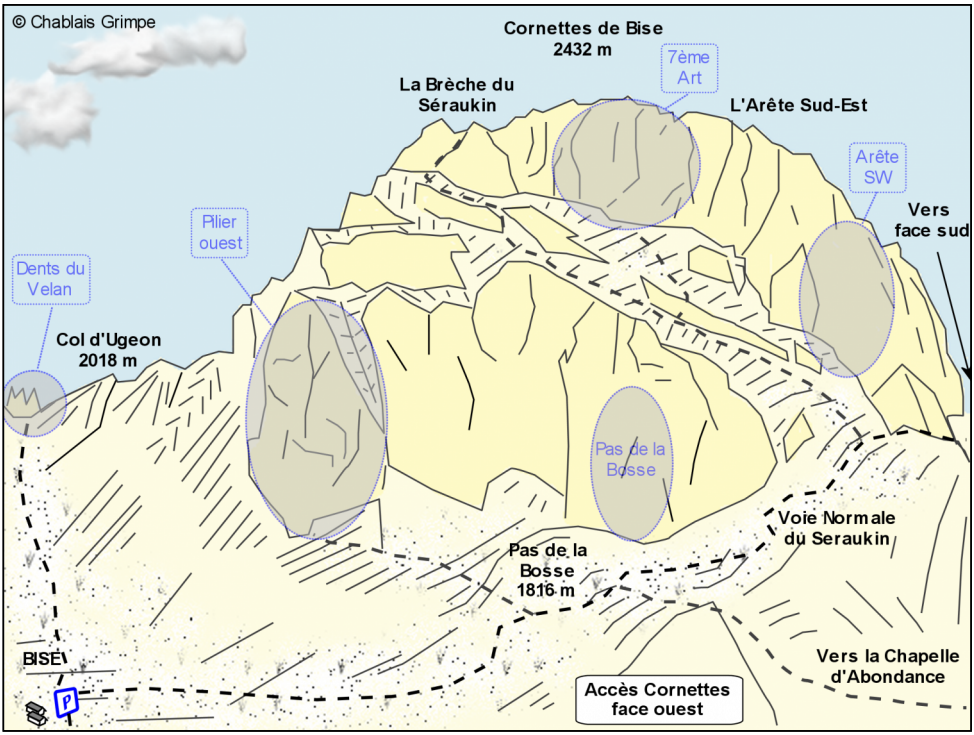
© Chablais Grimpe
Cornettes de Bise
2432 m
7ème Art
La Brèche du Séraukin
L'Arête Sud-Est
Arête SW
Vers face sud
Pilier ouest
Dents du Velan
Col d'Ugeon
2018 m
Pas de la Bosse
Voie Normale du Seraukin
Pas de la Bosse
1816 m
BISE
P
Vers la Chapelle d'Abondance
Accès Cornettes face ouest

APPROCHES

Carte : IGN 3528 ET - Morzine

Approche du Pas de la Bosse depuis Bise :

Temps montée : 45 mn | Dénivelé : 320 m | Altitude départ voies : 1830 m

Depuis Bise, c'est le point de passage obligé pour accéder aux voies des Cornettes. De Bise, traverser le torrent, passer devant le refuge et suivre sur la droite (on laisse sur la gauche le sentier qui monte au col d'Ugeon) le sentier très bien tracé qui, vers l'est, rejoint le pas de la Bosse (1816 m). Itinéraire conseillé l'été.

Approche du Pas de la Bosse depuis Chevenne :

Temps montée : 1h | Dénivelé : 600 m | Altitude départ voies : 1830 m

Depuis Chevenne (1217 m) un bon sentier monte au nord-ouest d'abord dans la forêt, puis sur des pentes d'herbe. Il passe par le chalet de la Cheneau (1600 m) puis par les chalets de la Bosse (1750 m). On rejoint alors rapidement le col de la Bosse (1816 m). Itinéraire conseillé lorsque l'accès à Bise est encore enneigé.

Approche du secteur Pilier Ouest :

Temps montée : 15 mn | Dénivelé : 50 m | Altitude départ voies : 1800 m

Depuis le Pas de la Bosse si l'on vient de Chevenne, ou quelques mètres avant le Pas de la Bosse si l'on vient de Bise, prendre à gauche une sente mal tracée qui mène au pied du pilier ouest. Départ de « Maalox » : avant d'arriver au pied du pilier ouest, remonter facilement sur la droite des pentes d'herbes en écharpe donnant accès au pied de la voie.

Approche du secteur Pas de la Bosse :

Temps montée : 15 mn | Dénivelé : 50 m | Altitude départ voies : 1830 m

Du Pas de la Bosse suivre sur 100 mètres le sentier qui traverse horizontalement en direction du couloir du Séraukin. Quitter le sentier au niveau d'un petit sapin isolé sur la gauche et remonter en direction de la paroi toute proche, par des pentes d'herbes et de caillasses escarpées sur la fin.

Approche du secteur 7ème Art :

Temps montée : 30 mn | Dénivelé : 200 m | Altitude départ voies : 2000 m

Du Pas de la Bosse suivre le sentier qui d'abord traverse à flanc vers le sud-est (légère descente) puis s'élève rapidement sur la gauche en direction du très large couloir du Saix Rouquin (voie normale des Cornettes de Bise). Le remonter en laissant rapidement sur la droite le secteur Arête Sud-Ouest puis vers le milieu du couloir du Saix Rouquin escalader, flanc droit, une petite épaule (5-6 m), puis traverser en ascendance (pénible) un pierrier puis de raides pentes d'herbes jusqu'à atteindre le pied de la paroi, largement sur la gauche des voies. Longer la paroi sur la droite, presque à l'horizontale, jusqu'à un épaulement. Descendre derrière l'épaulement, dans de raides pentes herbeuses (expo au-dessus de barres rocheuses), jusqu'au pied des voies.

Approche du secteur Arête Sud-Ouest :

Temps montée : 15 mn | Dénivelé : 100 m | Altitude départ voies : 1900 m

Du Pas de la Bosse suivre le sentier qui d'abord traverse à flanc vers le sud-est (légère descente) puis s'élève rapidement sur la gauche en direction du très large couloir du Saix Rouquin (voie normale des Cornettes de Bise). Arrivé à un épaulement, remonter le couloir sur environ 60 m et traverser à droite dans de raides pentes herbeuses pour rejoindre le pied des voies (un peu expo sur la fin). Départ de « Papys Lions » : depuis l'épaulement, laisser le chemin qui remonte le Saix Rouquin et suivre sur la droite une sente bien tracée (rochers rouges au début) qui, en descendant, passe devant la base du pilier sud-ouest où l'on trouve le départ de la voie.

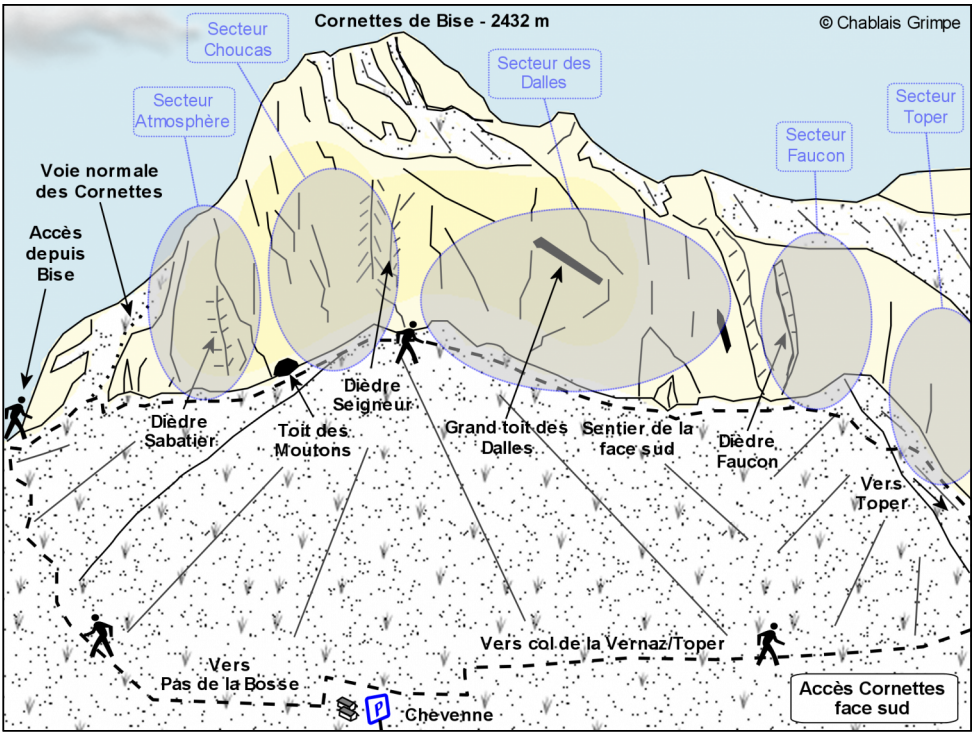
Cornettes de Bise - 2432 m
© Chablais Grimpe
Secteur Choucas
Secteur des Dalles
Secteur Atmosphère
Secteur Toper
Secteur Faucon
Voie normale des Cornettes
Accès depuis Bise
Dièdre Sabatier
Dièdre Seigneur
Toit des Moutons
Grand toit des Dalles
Sentier de la face sud
Dièdre Faucon
Vers Toper
Vers col de la Vernaz/Toper
Vers Pas de la Bosse
Chevenne
Accès Cornettes face sud

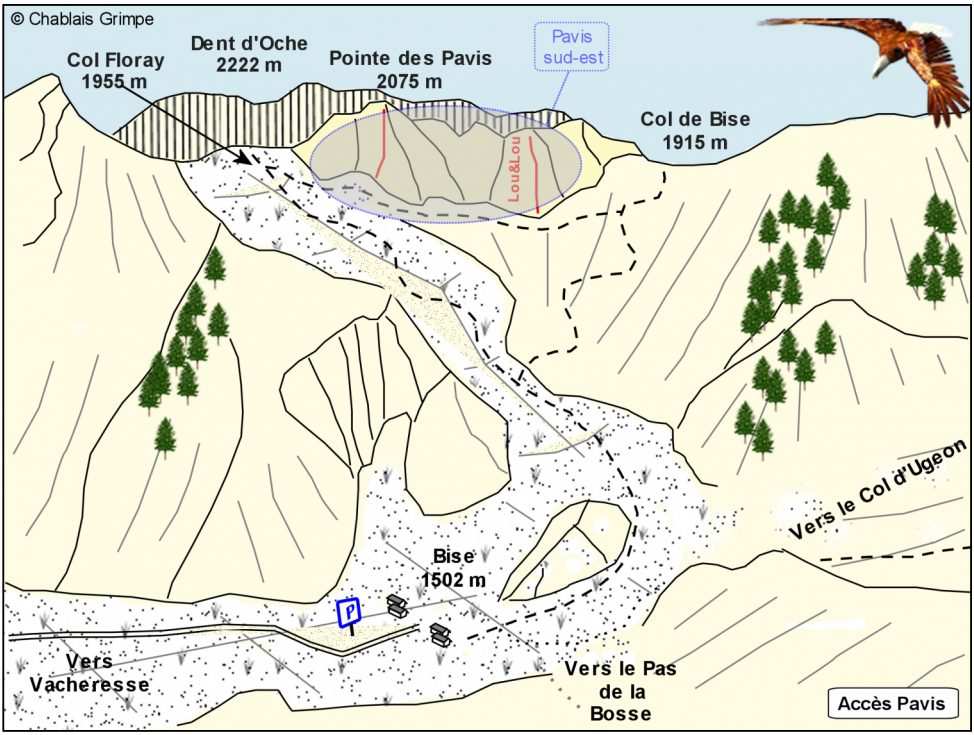
© Chablais Grimpe
Col Floray 1955 m
Dent d'Oche 2222 m
Pointe des Pavis 2075 m
Pavis sud-est
Col de Bise 1915 m
Lou&Lou
Vers le Col d'Ugeon
Bise 1502 m
Vers Vacheresse
Vers le Pas de la Bosse
Accès Pavis

Approche des secteurs Atmosphère, Choucas, des Dalles, Faucon :

Temps montée : 15 à 30 mn | Dénivelé : 150 m | Altitude départ voies : 1950 m

Du Pas de la Bosse suivre le sentier qui d'abord traverse à flanc vers le sud-est (légère descente) puis s'élève rapidement sur la gauche en direction du très large couloir du Saix Rouquin (voie normale des Cornettes de Bise). Arrivé à un épaulement , laisser le chemin qui remonte le Saix Rouquin et suivre sur la droite une sente bien tracée (rochers rouges au début) qui, en descendant, contourne la base du pilier sud-ouest et longe ensuite toute la face sud. On accède successivement aux différents secteurs : « Atmosphère » (15 min), « Choucas » (20 min), des « Dalles » (25 min) « Faucon » (30 min) et éventuellement « Toper » en passant le collet de la Vache et après une courte mais raide descente dans des schistes (40 min).

Approche du secteur Toper depuis Chevenne :

Temps montée : 1h30 | Dénivelé : 650 m | Altitude départ voies : 1830 m

De Chevenne une bonne et large piste 4x4 monte au nord-est et suit la rive droite du Nant de Chevenne (avalanches en hiver). La suivre jusqu'au chalet de Toper en laissant sur la droite, vers 1650 m, le sentier qui monte au col de la Vernaz. De l'alpage Toper, monter tranquillement en direction de la paroi et du couloir de la Calaz par une sente pas toujours bien marquée. Pour rejoindre le pied de la « Piste Oubliée », poursuivre jusqu'à la paroi en remontant un court pierrier. Pour rejoindre le départ des autres voies, monter sur la gauche la large croupe herbeuse (raide et pénible) en suivant parfois des restes de sentier. Il est aussi possible de rejoindre le secteur Toper en traversant la face sud depuis le Pas de la Bosse (voir approche Faucon).

Approche du secteur Pointe des Pavis :

Temps montée : 50 mn à 1h | Dénivelé : 400 m | Altitude départ voies : 1900 m

Face des Pavis : de Bise, ne pas traverser le torrent et suivre le sentier très bien tracé qui s'élève au nord-ouest en direction du col Floray. La face sud-est des Pavies (2077 m) est constamment visible au fond. Remonter au mieux les pentes d'herbes pénibles qui donnent accès au pied de la muraille.
Contrefort nord-est des Pavis (voie « Lou and Lou ») : départ identique à celui des Pavis, mais suivre le sentier très bien tracé qui s'élève au nord-est en direction du col de Bise. Non loin de ce col, emprunter sur la gauche une sente (mal tracée au début) qui permet de longer toute la face et passe au pied de la voie Lou and Lou (vers 1850 m). Il est aussi possible, sur un large replat avant le col de Bise, de couper tout droit vers le pied de la voie au travers d'herbes et pierriers, mais au final c'est moins commode.

Approche du secteur Dents du Velan :

Temps montée : 1h15 | Dénivelé : 400 m | Altitude départ voies : 1900 m

De Bise, traverser le torrent, passer devant le refuge et s'élever au nord-est (on laisse sur la droite la sente qui monte au Pas de la Bosse) par une sente tranquille et bien tracée en direction du col d'Ugeon. Peu avant le col, gagner sur la gauche la base des Dents en montant directement dans des pentes d'herbes et d'éboulis.

DESCENTES

Voie normale des Cornettes de Bise :

Du sommet suivre le sentier qui longe, flanc sud, l'arête sud-ouest. Le sentier quitte l'arête avant de rejoindre la brèche du Séraukin (2300 m). Poursuivre la descente, droit sous la brèche (escarpé, attention dangereux, notamment par terrain gras ou enneigé), puis en longeant main gauche un large couloir (couloir du Séraukin) jusqu'à rejoindre un sentier qui descend sur la gauche pour longer la face sud des Cornettes. Prendre sur la droite et par quelques pentes raides, rejoindre à l'horizontale, le Pas de la Bosse. Très bon sentier.

© Edition 2017 - www.chablais-grimpe.com -



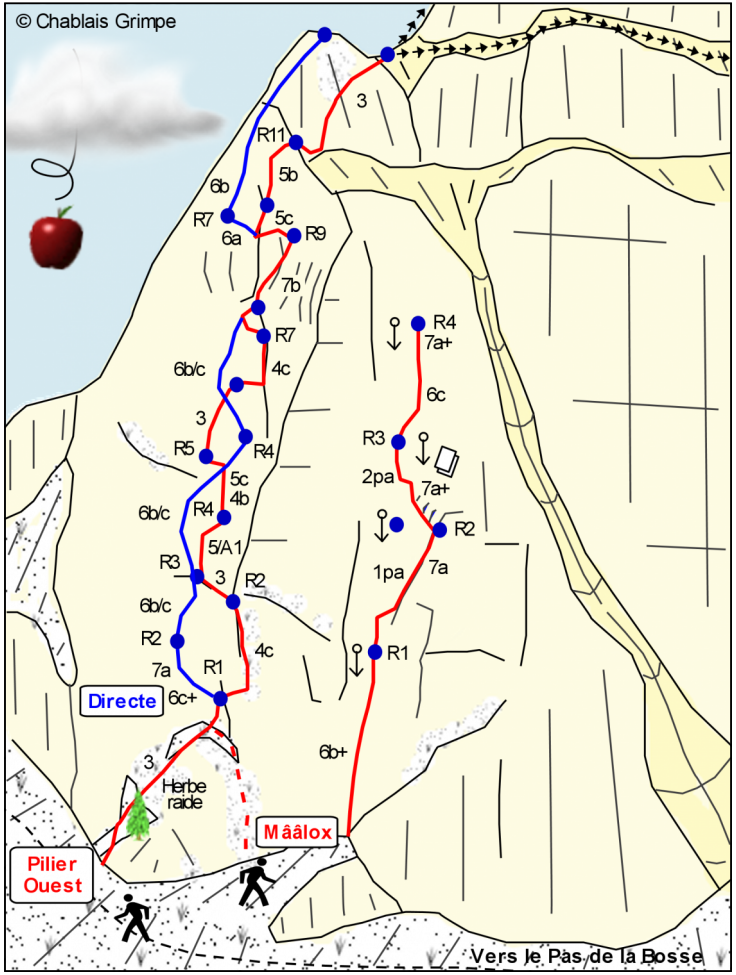

RÉGION BISE - SECTEUR CORNETTES PILIER OUEST

Le pilier ouest est bien visible depuis le hameau de Bise, perché sur la gauche de la voie normale des Cornettes. Mais c'est depuis le Pas de la Bosse que la vue sur le pilier et ses voies est la plus spectaculaire. Les voies de ce secteur offrent un rapport approche/dénivellation incomparable : cinquante petites minutes d'approche (et encore pour les plus lents) pour 160 à 250 mètres de grimpe. De plus l'ambiance y est grandiose, partagée entre alpages, vide et soleil d'ouest. En contrepartie, seulement trois longues voies, mais trois voies exigeantes à cause de leur difficulté.

EN BREF - INFORMATIONS SUR LE SECTEUR

Infos accès page : 24

Intérêt	★★★☆	**Beauté**	★★★★	**Orient.**	Ouest	**Période**	Mai à novembre
Approche	50 mn	**Altitude**	1800 m	**Enfants**	-	**Pluie**	Sèche assez vite
Soleil été	12h-19h	**Equip.**	Spits Ø10 & TA	**Qui ?**	Expert	**Type**	Raide & très raide
Voies/long.	3 / 23	**Diff.**	7a+ à 7b	**Déniv.**	160 à 250 m	**7**	

DESCRIPTION DES VOIES DU SECTEUR

Pilier Ouest — **ED** — **7b [6c]** — **Ouest** — **250m** — ★★☆☆

Ouvreurs : *Gérard Bartholomé / Robert Bartholomé le 26 juillet 1968 / Ouverture du bas*

Description : Pour fanas d'ambiances gazeuses. De l'herbe très raide jusqu'à R1, ensuite une escalade délicate et athlétique. Les toits passaient à l'origine en artif, mais depuis l'ouverture de La Directe du Pilier ceux-ci ont été équipés pour le libre, enfin, pour ceux qui peuvent assumer cette longueur en 7b. Les autres longueurs ont gardé leur caractère d'origine. Cette voie historique a perdu beaucoup de son intérêt depuis l'ouverture de la Directe.

Cotations : L1: 3 herbe raide / L2: 4c / L3: 3 / L4: 5-A1 / L5: 5c / L6: 3 / L7: 4c / L8: 4b / L9: A0-6c ou 7b / L10: 5c / L11: 5b puis 3

Matériel nécessaire : coinceurs, friends, + quelques pitons

Descente : Deux solutions :
- suivre la crête herbeuse et rocheuse jusqu'à la brèche du Séraukin où l'on rejoint la voie normale des Cornettes de Bise.
- en haut du pilier monter de 50 m jusqu'à une grande vire qui traverse tout le versant ouest des Cornettes. On rejoint le sentier du couloir de Séraukin (voie normale).

Directe du Pilier — **ED sup** — **7b [6c]** — **Ouest** — **250m** — ★★★★

Ouvreurs : *Jean Gréloz / Patrick Mégevand 1992 / Ouverture du bas*

Description : Cette voie moderne et splendide passe par les toits du Pilier Ouest mais les autres longueurs sont indépendantes. Ambiance garantie à tous les étages. Pour fort grimpeur, équipement parfois sévère.

Cotations : L1: 3 herbe raide / L2: 7a / L3: 6c / L4: 6c / L5: 6c / L6: 7b avec 1pa ou A0-6c / L7: 6a / L8: 6b

Matériel nécessaire : friends, coinceurs

Descente : Idem voie du « Pilier ouest » ou descente en rappel dans la voie. Dans ce dernier cas, rappel de 50 m indispensable et mousquetonner dans les toits en descendant.

Mââlox — **ED** — **7a+ [6b]** — **Ouest** — **160m** — ★★★★

Ouvreurs : *Laurent Desuzinge / Wahil Saïd, 28 juin 1992 / Ouverture du bas*

Description : Entre gaz et pâturages, toujours dans une ambiance superbe. Escalade variée avec deux pas de A0 à résoudre par un extra-terrestre... en pleine santé... La première longueur est moyenne et doit être considérée comme la marche d'approche de la suite. Quelques passages lichéneux/poussiéreux dans la deuxième longueur mais ça ne gêne pas. La troisième longueur, la plus belle, est assez athlétique et se déroule dans un superbe calcaire. Marge dans le niveau préférable si l'on veut parcourir sereinement cette voie.
Rééquipement ou plutôt complément d'équipement en juillet 2000 (Jacques Alberici et Wahil Saïd).

Cotations : L1: 6b+ / L2: 7a, 1 pa / L3: 7a+, 2 pa / L4: 7a+

Descente : Dans la voie, rappels (50 m) sur chaînes. Le troisième rappel est indépendant : il est décalé d'une quinzaine de mètres sur la gauche du relais R2 (juste au-dessus du grand toit jaune).

© Edition 2017 - www.chablais-grimpe.com -



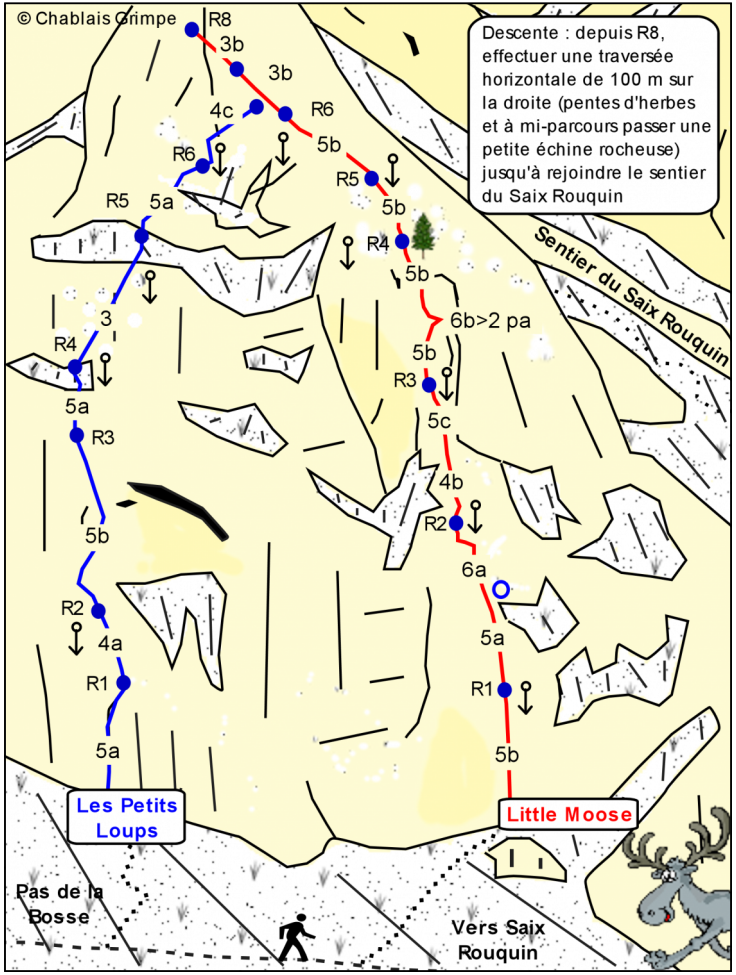

RÉGION BISE - SECTEUR CORNETTES PAS DE LA BOSSE

Un très petit secteur situé sur les contreforts rocheux des Cornettes qui ne propose qu'une seule voie. Mais son approche est rapide et facile, son ambiance est pastorale, sa vue sur fond panoramique de Dents du Midi est splendide.

EN BREF - INFORMATIONS SUR LE SECTEUR

Infos accès page : 24

Intérêt	★★☆☆	**Beauté**	★★★☆	**Orient.**	Sud-ouest	**Période**	Avril à novembre
Approche	50 mn	**Altitude**	1830 m	**Enfants**	-	**Pluie**	Sèche assez vite
Soleil été	10h-18h	**Equip.**	Spits Ø10	**Qui ?**	Avancé	**Type**	Raide
Voies/long.	2 / 15	**Diff.**	5b à 6b	**Déniv.**	180 m	**5**	**6**

DESCRIPTION DES VOIES DU SECTEUR

Les Petits Loups — **D** — **5b [5b]** — **SW** — **↕180m** — ✔✔✔ ★★☆☆

Ouvreurs : *Jean Pierre Bernard / Jean-Marie Recht, juillet 2016 / Ouverture du haut*

Description : Voie bien équipée mais avec beaucoup de passages herbeux dans le haut. Incroyable « bitard » en forme de champignon en sortie de L2.

Cotations : L1: 5a / L2: 4a / L3: 5b / L4: 5a / L5: 3 / L6: 5a / L7: 4c

Descente : De R7 rejoindre facilement le sommet de « Little Moose » puis descente idem « Little Moose ». La descente en rappel n'est pas une bonne idée.

Little Moose — **TD inf** — **6b [5b]** — **SW** — **↕180m** — ✔✔✔ ★★★☆

Ouvreurs : *Céline Bernard / Jean Pierre Bernard / Brigitte Djajasasmita / Tony Mauffay, automne 1989 / Ouverture du haut*

Rééquipement Jean Pierre Bernard / Jean-Marie Recht au printemps 2011

Description : Itinéraire qui suit un pilier assez mal marqué au-dessus du Pas de la Bosse. Le rocher est fracturé sur quelques mètres au départ mais cela s'arrange rapidement : dans l'ensemble, le rocher est de très bonne qualité. Très intéressante escalade, bien homogène dans cette difficulté si ce n'est un court passage plus difficile dans la quatrième longueur (ce passage peut néanmoins se franchir sans problème à l'aide de deux points d'aide judicieusement placés). L'équipement est très bon avec des relais confortables sur de bonnes plateformes. Même si certaines longueurs peuvent paraître courtes, ne pas sauter les relais car la structure du terrain crée alors un tirage désagréable.

Cotations : L1: 5b / L2: 6a / L3: 5c / L4: 6b > 2pa / L5: 5b / L6: 5b / L7: 3b / L8: 3b



Relax l'escalade en Chablais
Little Moose - R5

Descente : Il est possible de descendre la voie en rappel, mais de toute évidence ce sera bien plus long qu'une descente à pied

Descente à pied : de R8 (sapin rigolo en forme de boule juste au-dessus) effectuer une traversée horizontale vers la droite dans de grandes pentes herbeuses (sans difficulté mais se méfier d'une glissade, particulièrement si l'herbe est humide). Franchir une échine rocheuse de couleur rougeâtre à son point de faiblesse et poursuivre horizontalement sur la droite (points rouges). Une courte descente permet de rejoindre le sentier du Saix Rouquin (voie normale des Cornettes de Bise) que l'on suit jusqu'au départ de la voie.

© Edition 2017 - www.chablais-grimpe.com -

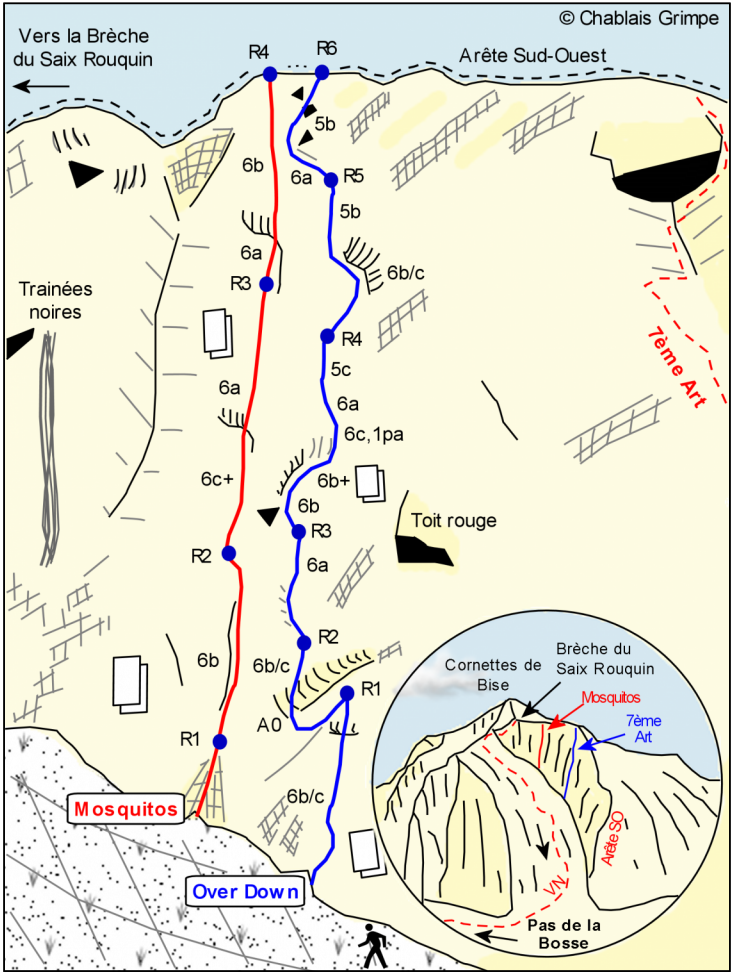

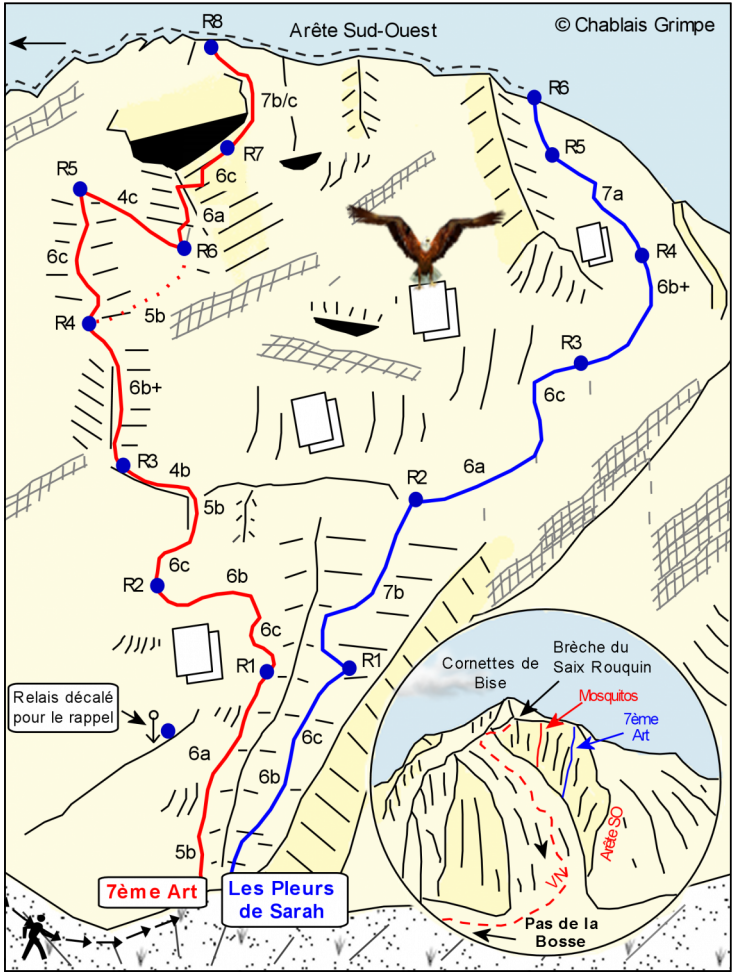

RÉGION BISE - SECTEUR CORNETTES 7ÈME ART

Quatre voies, toutes difficiles, sont tracées sur cette face du Saix Rouquin et exploitent un rocher de qualité qui, bien exposé, bénéficie du soleil jusqu'au dernier moment de la journée. Malheureusement l'équipement n'est pas toujours à la hauteur, sauf pour « Les Pleurs de Sarah » récemment rééquipées. Aucune de ces voies n'est équipée pour le rappel : on est obligé, une fois leur sommet atteint, de poursuivre par la facile arête Sud-Ouest qui mène à la brèche. C'est tout compte fait assez rapide mais il faut prendre une paire de baskets.

EN BREF - INFORMATIONS SUR LE SECTEUR

Infos accès page : 24

Intérêt	★★☆☆	**Beauté**	★★★☆	**Orient.**	Ouest	**Période**	Mai à novembre
Approche	1h15	**Altitude**	2000	**Enfants**	-	**Pluie**	Sèche très vite
Soleil été	12h-19h	**Equip.**	Spits Ø8-10	**Qui ?**	Expert	**Type**	Très raide
Voies/long.	4 / 26	**Diff.**	6c à 7c	**Déniv.**	120 à 180 m	6	7

DESCRIPTION DES VOIES DU SECTEUR

Mosquitos — **ED** — **6c+ [6c]** — **Ouest** — **120m** — ✔ — ★☆☆☆

Ouvreurs : *Philippe Magnin / Philippe Vespérini, en 1987 / Ouverture du haut*

Description : Parcours de dalles, agrémenté d'un brin de fissures et d'un zeste de bombement, le tout dans un excellent rocher. Tout cela serait parfait si l'équipement n'avait pas pris un sérieux coup de vieux : il n'est plus d'actualité et s'avère même parfois dangereux notamment dans la première longueur.

Cotations : L1: herbe / L2: 6b / L3: 6c+ / L4: 6b

Matériel nécessaire : friends, coinceurs, + quelques pitons

Descente : Suivre l'arête herbeuse et rocheuse jusqu'à la brèche du Séraukin où l'on rejoint la voie normale des Cornettes de Bise.

Over-Down — **ED** — **6c [6a]** — **Ouest** — **160m** — ✔ — ★☆☆☆

Ouvreurs : *Laurent Desuzinge / Philippe Vespérini, le 9 octobre 1983 / Ouverture du haut*

Description : Escalade variée avec encore quelques pas à libérer. Cependant, côté équipement, c'est le même constat que pour sa voisine Mosquitos. Donc à éviter en attendant un équipement sérieux.

Cotations : L1: 6c / L2: 6c / L3: 6a / L4: 6c,1pa / L5: 6c / L6: 6a

Matériel nécessaire : coinceurs

Descente : Idem « Mosquitos » ou descente en rappel dans la voie.

7ème Art — **ED sup** — **7c [6b]** — **Ouest** — **180m** — ✔ — ★★☆☆

Ouvreurs : *Laurent Desuzinge / Jean Gréloz / Gaetano Vogler, 9 octobre 1981 / Ouverture du haut*

Description : Escalade qui partage finesse et combat de rue dans le dernier bombu. Rééquipement en cours et ce n'est pas du luxe ! L1, L7 et L8 ainsi que les relais rééquipés en 2012, le reste devrait suivre (rééquipement non terminé au printemps 2016)...

Cotations : L1: 6a / L2: 6c / L3: 6c / L4: 6b+ / L5: 6c / L6: 4c / L7: 6c / L8: 7c

Matériel nécessaire : coinceurs

Descente : Idem « Mosquitos ».

Les Pleurs de Sarah — **ED sup** — **7c [6c]** — **Ouest** — **180m** — ✔ — ★★★☆

Ouvreurs : *Laurent Desuzinge / Jean Gréloz / Patrick Mégevand, en septembre 1982 / Ouverture du haut*

Description : Superbe dalle dans les dernières longueurs. Voie partiellement rééquipée par Jean Gréloz. Quelques passages expos. En juillet 1990 Jean a ouvert une variante en deux longueurs à partir de R3.

Cotations : L1: 6c / L2: 7b / L3: 6c / L4: 6b+ / L5: 7a (variante: L4: 7b/c / L5: 7b/c)

Matériel nécessaire : coinceurs

Descente : Idem « Mosquitos ».

© Edition 2017 - www.chablais-grimpe.com -

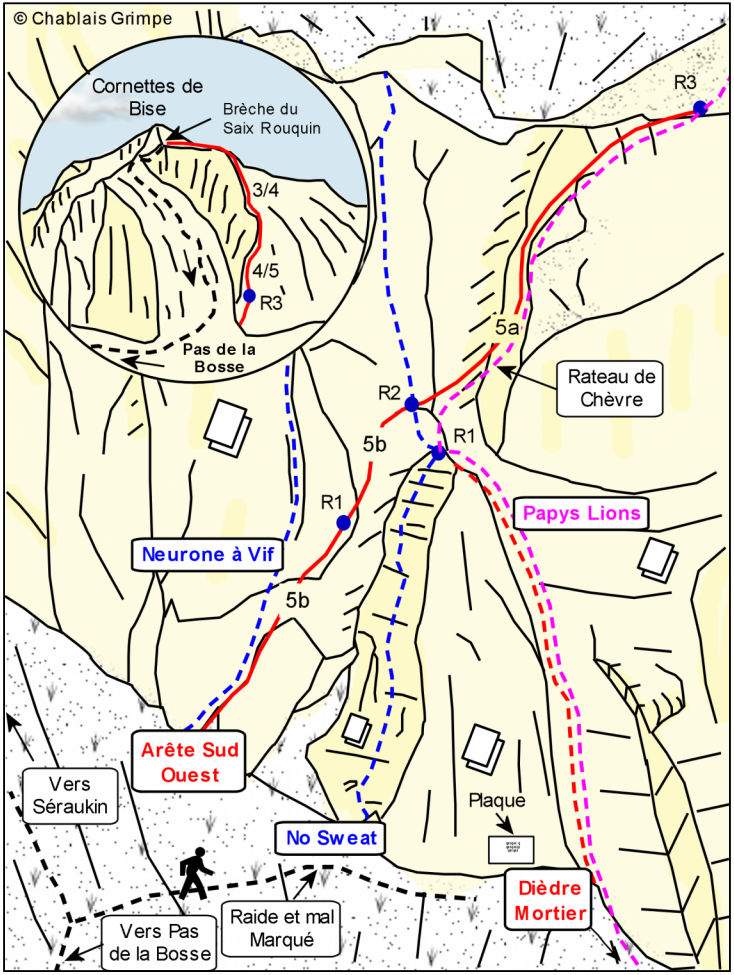

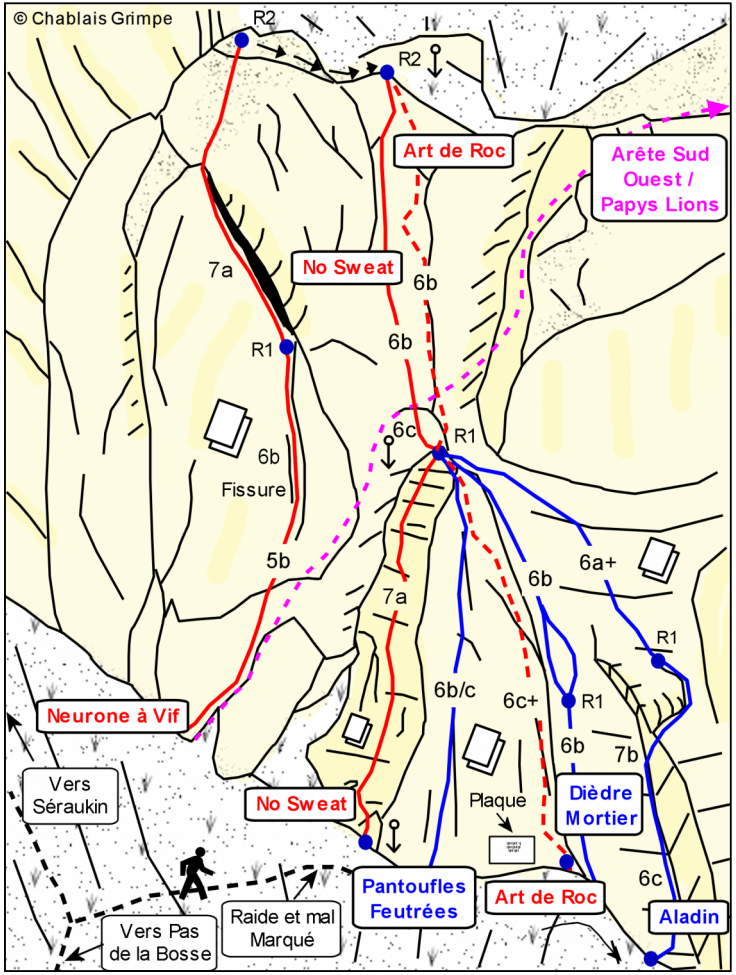



Ce secteur d'accès rapide et facile doit, bien sûr, son nom à l'historique et classique Arête Sud-Ouest. Cette longue escalade, très typée terrain d'aventure, offre le plus grand dénivelé du massif. Certes, ne croyez pas trouver là 500 mètres d'arêtes rocheuses et vertigineuses : une fois passées ses deux premières longueurs un peu plus raides et difficiles, c'est une sympathique course dans du rocher parfois gazonné et branlant mais jamais désagréable et où de nombreuses longueurs peuvent s'effectuer corde tendue. Son parcours en hiver, avec sa partie supérieure souvent très cornichée, est une entreprise très intéressante mais, par contre, beaucoup plus sérieuse et qui s'apparente plus à de l'alpinisme.

Depuis quelques années, ce secteur s'est enrichi de nouvelles voies d'une à deux longueurs, dans de l'excellent rocher et d'un niveau plutôt difficile. Elles sont exposées à l'ouest et conviennent donc parfaitement pour une demi-journée de grimpe au soleil ou à l'ombre, au choix suivant la saison. Les jusqu'au-boutistes y trouveront aussi matière à se finir après une bonne grimpe dans la face sud.

EN BREF - INFORMATIONS SUR LE SECTEUR

Infos accès page : 24

Intérêt	★★★☆	**Beauté**	★★★☆	**Orient.**	Ouest	**Période**	Mai à novembre
Approche	1h10	**Altitude**	1900 m	**Enfants**	-	**Pluie**	Sèche très vite
Soleil été	12h-19h	**Equip.**	TA/Spits Ø8-10	**Qui ?**	Avancé/Expert	**Type**	Raide & très raide
Voies/long.	8 / 29	**Diff.**	5b à 7b	**Déniv.**	40 à 600 m	**5**	**6** / **7**

DESCRIPTION DES VOIES DU SECTEUR

Arête Sud-Ouest — **D sup** — **5b [5b]** — **SW** — **500m** — ★★★☆

Ouvreurs : *François Braize / Jean Louis Urquizar, les 2-3 avril 1966 / Ouverture du bas*

Description : Itinéraire historique. Hormis les deux premières longueurs qui restent originelles, l'itinéraire a été repris par la voie « Les Papys Lions » qui démarre de plus bas en face sud. Le tracé de « Papys Lions » chemine maintenant dans des sections en meilleur rocher et l'équipement y est aussi largement consolidé et moderne (au moins dans les zones les plus difficiles). Vieux clous dans les deux premières longueurs.

Cotations : L1: 5b / L2: 5b / L3: 4c / puis plusieurs longueurs de 3-4

Matériel nécessaire : coinceurs, sangles

Descente : De la brèche du Séraukin par la voie normale des Cornettes de Bise.

Neurone à Vif — **ED** — **7a [6b]** — **Ouest** — **80m** — ★★★☆

Ouvreurs : *Laurent Desuzinge / Wahil Saïd, le 17 septembre 1989 / Ouverture du bas*

Description : Beellllle, belle, belle, elle est belle la fissure.
Attaquer à l'aplomb d'une (belle) fissure caractéristique. Cette (belle) fissure de la première longueur se protège avec des Friends. Belle escalade, avec une première longueur pour préchauffer la marmite et une deuxième fumante pour gros bras motivés.

Cotations : L1: 6b / L2: 7a

Matériel nécessaire : friends, [jusqu'au n°3]

Descente : Traverser sur la gauche et en rappel dans « No Sweat ».

No Sweat | **ED** | **7a [6b]** | **Ouest** | **80m** | ✔✔✔ | ★★★★

Ouvreurs : *Laurent Desuzinge / Wahil Saïd, en octobre 1989 / Ouverture du haut*

Description : Dalle, dalle et encore dalle. Tout en finesse avec en fin de longueur un mouvement fuligineux sur chiure pour s'extraire de la dalle. La deuxième longueur est moins technique hormis le départ où il faut significativement s'employer. Superbe. No sweat.
Rééquipement en été 2001 (Hippolyte Chavagnat et Wahil Saïd).

Cotations : L1: 7a / L2: 6c (pas de bloc) puis 6b

Descente : En rappel dans la voie. Au pied de la voie, un dernier rappel dans des ressauts herbeux ramène non loin du chemin de la face sud.

Les Pantoufles Feutrées | **ED inf** | **6c [6b]** | **Ouest** | **40m** | ✔ | ★★☆☆

Ouvreurs : *Alexis Long / Didier Long / Gérard Long / Ouverture du bas*

Description : Équipement incertain. Démarrer juste à gauche d'une plaque commémorative.

Cotations : L1: 6c

Matériel nécessaire : coinceurs

Descente : En rappel dans « No Sweat ».

Art de Roc | **ED** | **6c+ [6b]** | **Ouest** | **80m** | ✔✔✔ | ★★★★

Ouvreurs : *Wahil Saïd / Alex Saunier, le 22 août 2004 / Ouverture du bas*

Description : Départ de la voie situé juste à droite d'une plaque commémorative. La première longueur en dalle longe le dièdre Mortier sur sa gauche. Ça démarre tranquillos dans une petite rampe et puis ça se redresse progressivement et l'escalade devient moins calme. Il est cependant possible de biaiser la section la plus difficile en se décalant légèrement sur la droite dans le dièdre Mortier-Dupraz. Les derniers mètres de la première longueur sont communs avec les Pantoufles Feutrées. La deuxième longueur, plus facile, emprunte une fissure caractéristique avant de revenir dans la dalle. Très bon caillou, bien structuré.

Cotations : L1: 6c+ / L2: 6b

Descente : En rappel dans « No Sweat ».

Dièdre Mortier-Dupraz | **TD** | **6b [6a]** | **Ouest** | **40m** | ✔✔ | ★★☆☆

Ouvreurs : *Marcel Dupraz / Paul Mortier, en 1972 / Ouverture du bas*
Rééquipement Jean-Marie Recht / Jean-Pierre Bernard, en 2014

Description : La voie démarre à droite d'une plaque commémorative. Escalade malcommode tout en coincements et en oppositions, comme on n'en fait plus. Les deux longueurs peuvent s'enchaîner d'une traite sans tirage rédhibitoire. Ces deux longueurs sont empruntées par la voie « Papys Lions ».

Cotations : L1: 6b

Descente : En rappel dans « No Sweat ».

Aladin | **ED** | **7b [6b]** | **Ouest** | **80m** | ✔✔✔ | ★★★★

Ouvreurs : *Doniazade Saïd / Wahil Saïd, le 12 juillet 1990 / Ouverture du bas*

Description : Magnifique dièdre dans la première longueur. Escalade soutenue avec une sortie de première longueur pour teigneux très inspirés. Joli challenge. Deuxième longueur dans une dalle couchée. Deuxième relais commun avec le R1 de « No Sweat »
Pour accéder au pied de la voie, traverser sous « No Sweat » (plaque) et poursuivre sur une vingtaine de mètres en suivant le pied de la dalle, jusqu'au départ de « Art de Roc ». Par une courte et facile désescalade de quelques mètres, descendre alors jusqu'au pied de la voie (relais).

Cotations : L1: 7b / L2: 6b

Descente : En rappel dans « No Sweat ».

Les Papys Lions | **TD** | **6b [6a]** | **SW** | **600m** | ✔✔ | ★★★★

Ouvreurs : *Brigitte Djajasasmita / Jean-Marie Recht / Jean-Pierre Bernard, en juin 2014 / du bas*

Description : Très belle longue voie typée « montagne » à l'escalade variée. Le rocher est globalement bon même si la traversée de la section supérieure de l'arête demande de l'attention. Les

difficultés sont essentiellement concentrées dans le premier tiers, notamment dans le dièdre Mortier. L'équipement en plaquettes est essentiellement placé dans les sections les plus difficiles. Pour être rapide il faut marcher corde tendue dans les sections supérieures. Une grande partie de la voie peut être parcourue en chaussure d'approche.
La voie reprend en grande partie d'anciennes lignes (« dièdre Mortier » et surtout « l'Arête Sud-ouest »). Les premières longueurs sous le « dièdre Mortier » sont nouvelles. Ensuite l'équipement exploite le meilleur de l'arête. Enfin, dans le haut, deux ultimes et inédites longueurs (non obligatoires), permettent de rejoindre le sommet ouest des Cornettes (2400m).

Cotations : L1: 5a / L2: 5a / L3: 5b / L4: 3 / L5: 6b (2 longueurs du dièdre Mortier) / L6: 6b (relais chaîné de « No Sweat ». L'Arête Sud-ouest originelle qui débouche de la face ouest à gauche utilise aussi ce relais) / L7: 5a (rateau de chèvre, relais de « l'Ami n°3 ») / L8: 3-4 en corde tendue (possibilité de faire des relais intermédiaires) / L9: 4b / L10: 5c / L11: 5c / L12: 6a+ / L13: 3-4 en corde tendue jusqu'à la brèche du Séraukin (il est possible de gravir quelques gendarmes en passant, possibilité de faire des relais intermédiaires) / L13: 5b (pour rejoindre les 2 dernières longueurs, traverser 50m sur la droite en suivant le chemin jusqu'à rejoindre un pilier. Le départ se situe 15m au-dessus du sentier, marqué par un cairn et une petite plaque) / L14: 5b

Matériel nécessaire : coinceurs, sangles

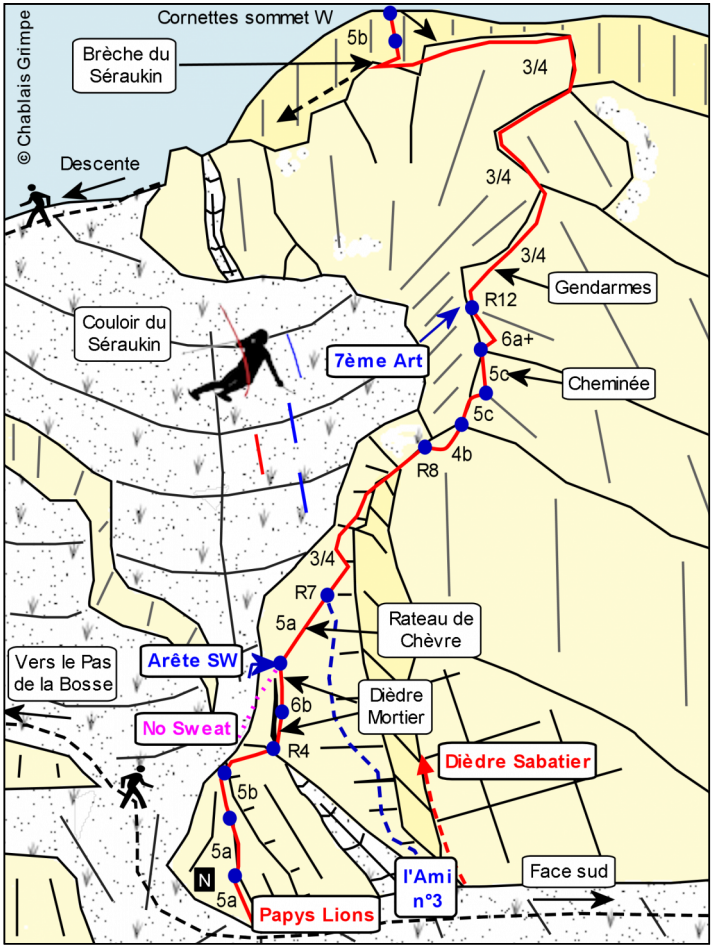

Descente : Du sommet W des Cornettes suivre l'arête herbeuse vers le nord-est sur une cinquantaine de mètres puis rejoindre, en tirant vers la gauche par des pentes faciles, le sentier qui ramène sur la droite à la brèche de Séraukin puis à Bise (voie normale des Cornettes de Bise).

© Edition 2017 - www.chablais-grimpe.com -

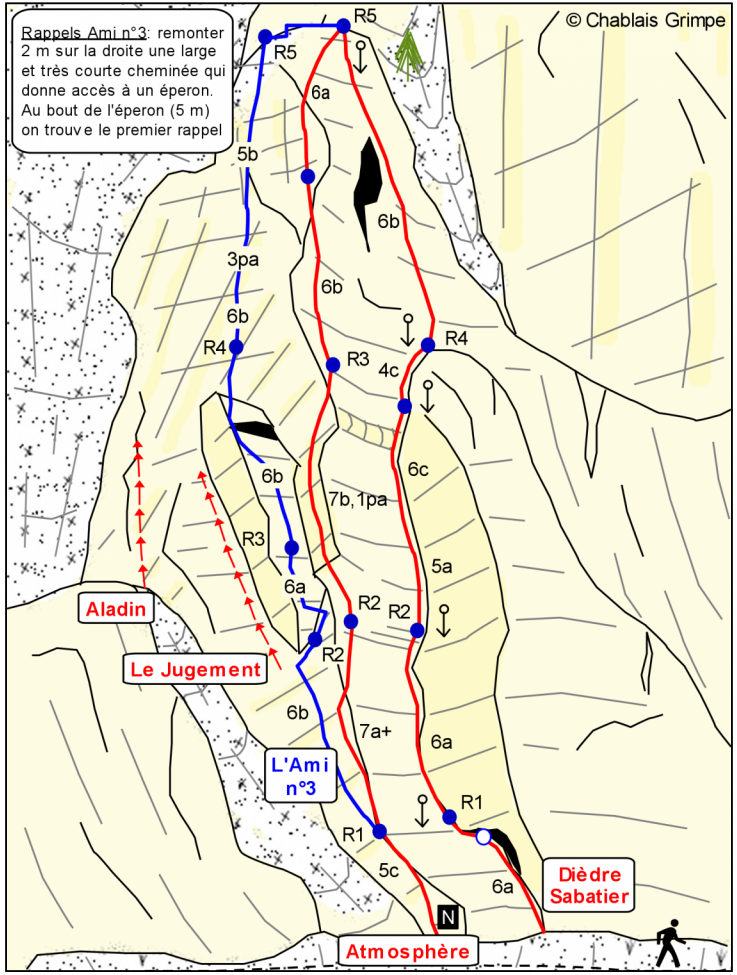

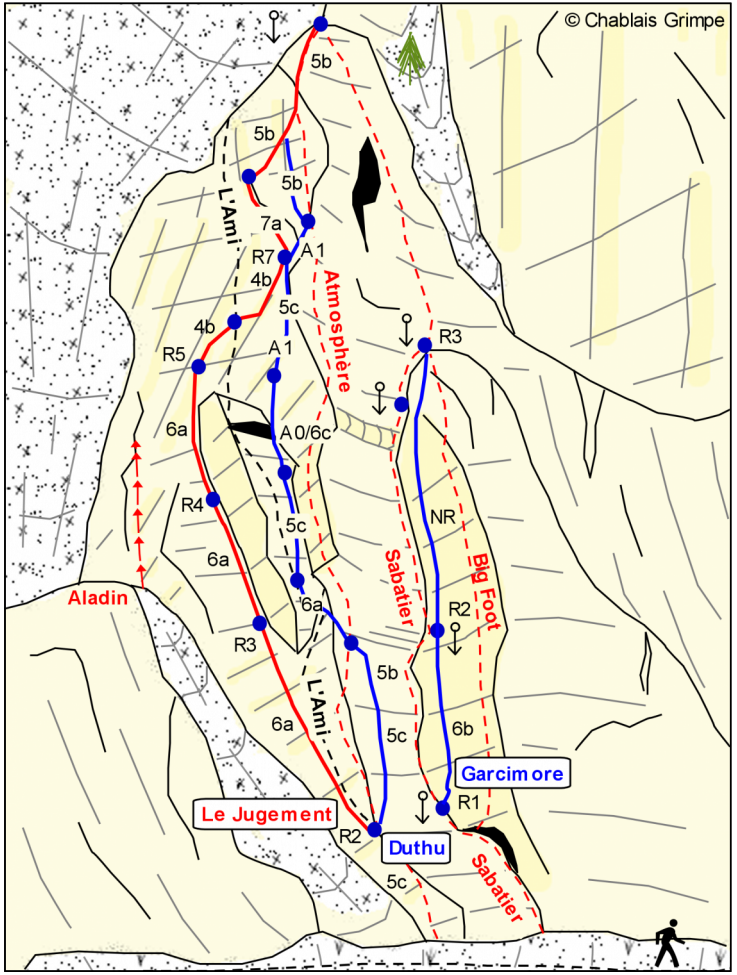

RÉGION BISE - SECTEUR CORNETTES ATMOSPHÈRE

Depuis le Pas de la Bosse c'est le premier secteur de la face sud des Cornettes mais peut être aussi le premier pour la qualité et la diversité de son rocher. Les voies de la partie gauche, le « Jugement Dernier » et surtout « l'Ami Numéro 3 » offrent des longueurs dans un rocher doré aux formes particulièrement anguleuses qui ne sont pas sans rappeler le granite. Par contre, la texture du rocher, toute en gouttes d'eau et en picots d'une extrême adhérence, ne laisse pas de doute sur ses origines calcaires. La majorité des escalades est drainée par « l'Ami Numéro 3 » qui sait concilier la quadrature tant recherchée par nombre de grimpeurs : rocher excellent (hormis la première longueur), passages variés, équipement rassurant et difficulté homogène et raisonnable. Juste sur sa droite, l'impressionnant pilier « d'Atmosphère » déploie deux longueurs fortement toniques où il faudra s'employer significativement et savoir garder la tête froide, notamment pour aller chercher le troisième relais. L'évident « dièdre Sabatier », à moitié équipé, n'est guère fréquenté même par les aficionados des coinceurs : son aspect quelque peu glauque, notamment dans la difficile section supérieure, y est certainement pour quelque chose. Sur la droite, légèrement plus tournée vers l'ouest, la très belle « Big Foot », qui a pour seul tort de présenter des passages dépassant le 6b, ne reçoit pas un nombre de visites en rapport avec son intérêt et sa beauté. Enfin, reste la coriace troisième longueur de « Garcimore » qui refuse toujours de capituler avec, il est vrai, des atouts saignants qui ont débouté jusqu'ici les doigts des plus endurcis.

EN BREF - INFORMATIONS SUR LE SECTEUR

Infos accès page : 24

Intérêt	★★★★	**Beauté**	★★★★	**Orient.**	Sud-ouest	**Période**	Avril à novembre
Approche	1h	**Altitude**	1900 m	**Enfants**	-	**Pluie**	Sèche très vite
Soleil été	10h-18h	**Equip.**	TA/Spits Ø8-10	**Qui ?**	Avancé & expert	**Type**	Raide & très raide
Voies/long.	8 / 42	**Diff.**	6b à NR	**Déniv.**	120 à 160 m	6	7 8

DESCRIPTION DES VOIES DU SECTEUR

Le Jugement Dernier **ED inf** **7a [6b]** **SW** **160m** ✔ ★★★☆

Ouvreurs : *Alexis Long / Marc Vindret, à la fin des année 70 / Ouverture du bas*

Description : Au début un beau dièdre pour de l'escalade tout en souplesse, ensuite une fissure pour de l'escalade rageuse. L'équipement est resté celui de la première.
Attaquer par l'Ami Numéro 3 jusqu'à la traversée sur la gauche de la deuxième longueur. Laisser l'Ami qui continue droit au-dessus et continuer de traverser sur la gauche jusqu'au pied d'un dièdre caractéristique où se fait le relais. La septième longueur n'est pas terrible et est d'une difficulté sans commune mesure avec le reste de la voie : ainsi à R6 il n'est pas plus mal de sortir par la dernière longueur de l'Ami n°3.

Cotations : L1: 5c / L2: 6a / L3: 6a / L4: 6a / L5: 4b / L6: 4b / L7: 7a / L8: 5b

Matériel nécessaire : friends, coinceurs

Descente : En rappel dans le « Dièdre Sabatier » (voir description de l'accès dans « l'Ami n°3 »).



Atmosphère - L3 (7b)

L'Ami Numéro 3 | **TD sup** | **6b [6a]** | **SW** | **160m** | ✔✔✔ | ★★★★

Ouvreurs : *Pascal Deligeon / Wahil Saïd, le 15 septembre 1989 / Ouverture du bas*

Description : La première longueur est commune avec Atmosphère. Voie très variée dans un rocher presque parfait, sauf dans la (courte) première longueur. La dalle de la 4ème longueur est résolument splendide. Un court passage en tire-clou dans la dernière mais qui ne devrait pas gâcher votre plaisir. Rééquipée « cool » en juin 2000.

Cotations : L1: 5c / L2: 6b / L3: 6a / L4: 6b / L5: 6b,3pa

Matériel nécessaire : 14 dégaines

Descente : En rappel dans le « Dièdre Sabatier » : depuis la vire herbeuse de R5, ne pas poursuivre dans la paroi au-dessus mais remonter immédiatement sur la droite une large et courte cheminée (herbe puis gros blocs empilés, très facile, environ 2 m de haut) qui donne accès à un éperon. Traverser à l'horizontale cet éperon (sans difficulté, environ 4-5 m le long), jusqu'à atteindre à son extrémité un spit qui marque le dernier relais « d'Atmosphère ». En contrebas de ce spit, main gauche, on trouve le premier rappel sur chaîne. Ce premier rappel passe au-dessus de dalles (bon 45m). Il faut pendduler de quelques mètres sur la droite pour rejoindre le rappel suivant (chaîne) installé légèrement en contrebas d'une vire herbeuse qui domine un immense dièdre (Sabatier) ou bien, un autre rappel situé environ 10 m plus bas dans le dièdre lui-même mais plus inconfortable. Suivent ensuite deux rappels dans le dièdre, puis un dernier dans les dalles inférieures.

Voie Duthu | **TD sup** | **6c [6a]** | **SW** | **160m** | Coins de bois | ✖ | ★☆☆☆

Ouvreurs : *G. Duthu / P. Loizeau / P. Salle, les 30 mai et 1er juin 1966 / Ouverture du bas*

Description : La fissure herbeuse de la deuxième longueur peut être avantageusement évitée en empruntant « l'Ami Numéro 3 » jusqu'à R2. La 4ème longueur passe dans un toit horizontal (fissure). Sortir par la dernière « d'Atmosphère ». Voie très peu parcourue, citée uniquement à cause du magnifique surplomb de sa 4ème longueur. Le reste a peu d'intérêt.

Cotations : L1: 5c / L2: 5c / L3: 6a / L4: A0-6c / L5: A1-5c / L6: A1 / L7: 5b

Matériel nécessaire : friends, [jusqu'au n°4]

Descente : En rappel dans le « Dièdre Sabatier » (voir description de l'accès dans « l'Ami n°3 »).



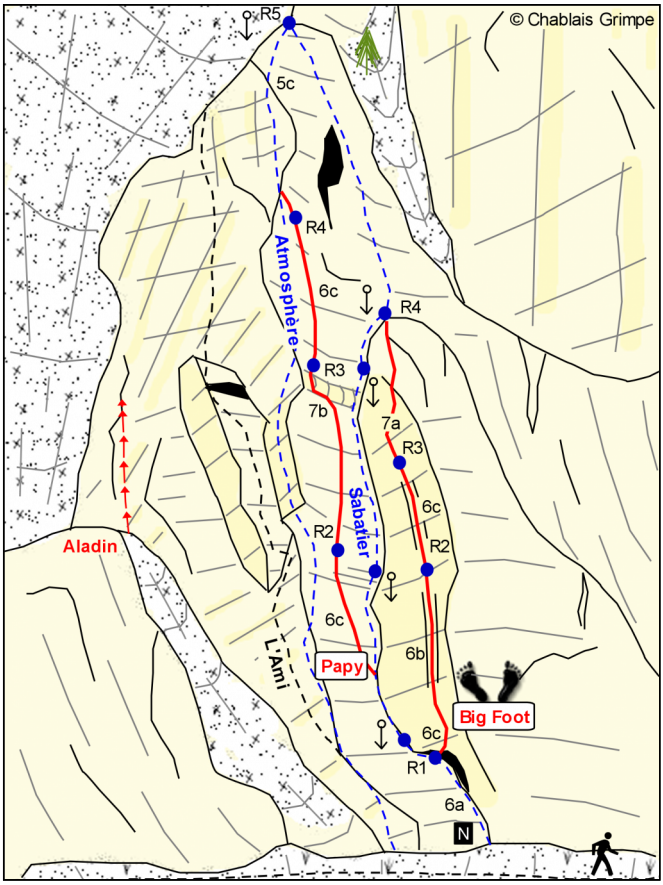
© Chablais Grimpe
R5
5c
R4
Atmosphère
6c
R4
R3
7b
7a
R3
Sabatier
6c
R2
R2
Aladin
6c
L'Ami
Papy
6b
Big Foot
6c
R1
6a
N


Big Foot - L3 (6c)

Atmosphère | **ED sup** | **7b [6c]** | **SW** | **160m** | ✔✔ | ★★★★

Ouvreurs : *Pascal Deligeon/ Laurent Desuzinge / Wahil Saïd , en juillet 1989 / Ouverture du haut*

Description : Superbe escalade, très technique et très exigeante. La deuxième longueur est très soutenue et propose une gestuelle pas banale. La troisième longueur est un « must » qui nécessite une sacré dose de « power » pour le passage-clé, et une bonne réserve pour la sortie. Une prise a malheureusement cassé dans le crux de la troisième ce qui impose maintenant un point d'aide; mais les quelques prises qui restent devraient satisfaire une grosse bête. A voir... Les deux dernières longueurs sont plus tranquilles et permettent de se refaire. L'équipement est sérieux mais il est sans concession.

Cotations : L1: 5c / L2: 7a+ / L3: 7b,1pa / L4: 6b / L5: 6a+

Descente : En rappel dans le « Dièdre Sabatier » (voir description de l'accès dans « l'Ami n°3 »).

Papy Va Sévir | **ABO** | **7b [7a]** | **SW** | **160m** | ✔ | ★★☆☆

Ouvreurs : *Jean Greloz / Jean-Michel Greloz / Laurent Greloz / Philippe Magnin, en septembre 1989 / Ouverture du haut*

Description : Escalade débutant gentiment par le dièdre Sabatier sur deux longueurs. Ensuite dalle engagée à gauche et bombu d'enfer pour sortir dans un surplomb pour gros bras. Sortie par « Atmosphère ». Il n'y a pas de doute, c'est très sévère et comme l'équipement est aussi bien trop sévère c'est complètement abandonné.

Cotations : L1: 5c / L2: 6c / L3: 7b / L4: 6c / L5: 5

Descente : En rappel dans le « Dièdre Sabatier » (voir description de l'accès dans « l'Ami n°3 »).

Dièdre Sabatier | **TD sup** | **6c [6a]** | **SW** | **160m** | ✔ | ★★☆☆

Ouvreurs : *G. Duthu / P. Loizeau / P. Salle en 1966*

Description : Beau dièdre très partiellement rééquipé. La dernière longueur passe dans la dalle au-dessus du dièdre. Voie qui tombe dans l'oubli pour cause d'équipement glauque et hétéroclite. Par contre, elle a un succès fou à la descente...

Cotations : L1: 6a / L2: 6a / L3: 6c / L4: 5 / L5: 6b

Matériel nécessaire : coinceurs, friends

Descente : Descente : en rappel dans la voie. Rappels de 50 mètres.

Garcimore | **ABO** | **NR [7a]** | **SW** | **120m** | ✔✔ | ★★☆☆

Ouvreurs : *Eric Magnin / Jean-Michel Greloz / Laurent Greloz, en 1997 / Ouverture du haut*

Description : Démarrer au R1 du Sabatier et passer dans la dalle à droite. Sa deuxième longueur se défend farouchement avec des prises saignantes et n'a pas été réalisée.

Cotations : L1: 5c / L2: 6b / L3: NR

Descente : En rappel dans le « Dièdre Sabatier ».

Big Foot | **ED** | **7a [6c]** | **SW** | **120m** | ✔✔ | ★★★★

Ouvreurs : *Laurent Desuzinge / Philippe Vespérini, en novembre 1984 / Ouverture du haut*

Description : Remarquable fissure, propre et franche et que l'on suit sur deux longueurs, ce qui est rare en calcaire. Une des plus belles voies des Cornettes. Escalade assez athlétique notamment sur les deux dernières longueurs. 6c obligé pour L4 sinon 6b pour les autres longueurs.
Rééquipement Laurent Desuzinge et Wahil Saïd en septembre 1995.

Cotations : L1: 6a / L2: 6c / L3: 6c / L4: 7a

Descente : En rappel dans le « Dièdre Sabatier ».

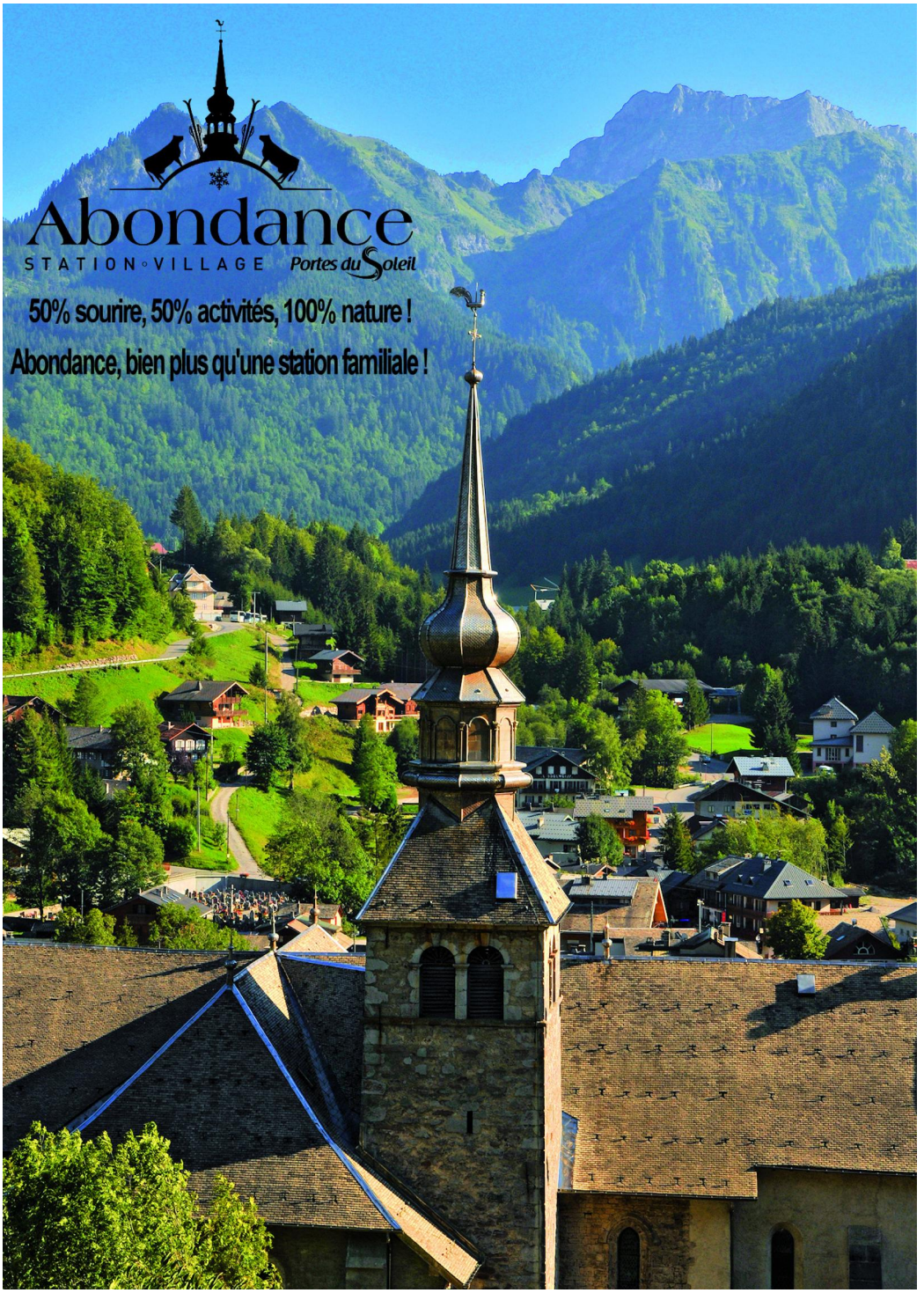
Abondance
STATION • VILLAGE Portes du Soleil
50% sourire, 50% activités, 100% nature !
Abondance, bien plus qu'une station familiale !

© Edition 2017 - www.chablais-grimpe.com -

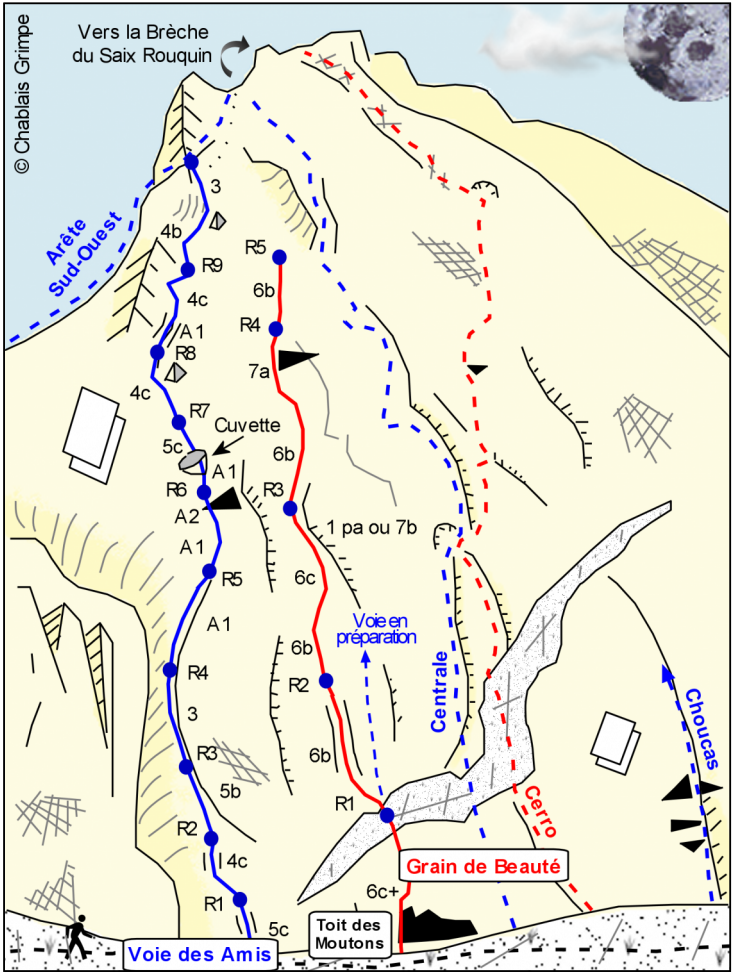

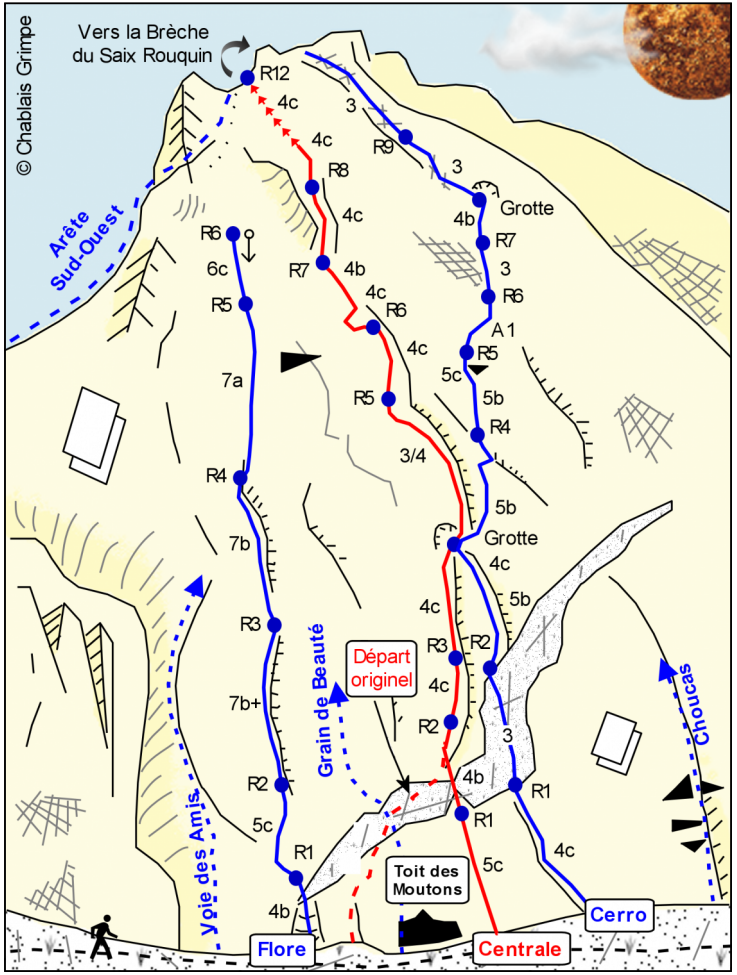


Grain de Beauté - L4 (7a)

Chaque secteur de la face sud des Cornettes de Bise a son caractère particulier. Une structure rocheuse très anguleuse et à la couleur dorée qui rappelle celle du granit (en particulier pour « l'Ami Numéro 3 ») dans le secteur Atmosphère. Des grandes dalles grises d'une extrême compacité, dominées deux cents mètres plus haut, par un immense toit dans le secteur des dalles. Une grande variété de styles : dalles, piliers, fissures et dièdres dans le secteur Aspic. Un déluge de cannelures dans le secteur Toper en extrémité de la face sud. Au centre, le secteur Choucas où la paroi se prolonge jusqu'à l'arête Sud-Ouest, présente des voies avec des envolées importantes, dépassant pour quelques unes les 350 mètres. Par contre, hormis pour « Grain de Beauté », la descente en rappel n'y est pas prévue : il faut parcourir l'arête Sud-Ouest jusqu'à la brèche du Saix Rouquin ce qui rallonge inévitablement la durée des courses. Quelques uns se font piéger et bivouaquent sur l'arête du Saix Rouquin. Ainsi, pour ceux qui auraient des doutes quand à leur capacité à sortir avant la nuit (particulièrement en automne), pensez donc à prendre une frontale : la partie supérieure de l'arête du Saix Rouquin n'offre pas de difficultés particulières à condition de savoir à peu près où l'on met les pieds.

EN BREF - INFORMATIONS SUR LE SECTEUR

Infos accès page : 24

Intérêt	★★☆☆	**Beauté**	★★★★	**Orient.**	Sud	**Période**	Mai à novembre
Approche	1h10	**Altitude**	1950 m	**Enfants**	-	**Pluie**	Sèche assez vite, résurgences
Soleil été	9h-17h	**Equip.**	TA/Spits Ø8-10	**Qui ?**	Avancé & expert	**Type**	Raide & très raide
Voies/long.	6 / 49	**Diff.**	5b à 7c	**Déniv.**	150 à 350 m	**5**	**7**

DESCRIPTION DES VOIES DU SECTEUR

Voie des Amis | **TD** | **5c [5c]** | **Sud** | **300m** | Quelques gollots | ✔ | ★☆☆☆

Ouvreurs : *Christian Anselme / Claude Carli / Jean-Paul Chassagne / Bernard Galinier / Hevé Sachetat en octobre 1980 et juillet 1981 / Ouverture du bas*

Description : Voie peu homogène où alternent passages herbeux, dalles lisses et bombus. Les passages désagréables peuvent certainement être évités en modifiant l'itinéraire actuel. Cet itinéraire est abandonné et n'est cité que pour référence.

Cotations : L1: 5c / L2: 4c / L3: 3 / L4: A1 / L5: A1 - A2 / L6: A1 / L7: 4c / L8: A1 / L9: 4c

Matériel nécessaire : friends, coinceurs, pitons, étriers

Descente : Suivre l'arête Sud-Ouest pour rejoindre la brèche du Séraukin où l'on retrouve la voie normale des Cornettes de Bise.

Flore | **ABO inf** | **7c [7a]** | **Sud** | **220m** | ✔ | ★★★★

Ouvreurs : *Jean Gréloz / Pierrot Cier, en 1988 / Ouverture du bas*

Description : La voie démarre dans un petit couloir garni de teppes chablaisiennes en suivant, sur deux longueurs, la feu « Voie de la Maréchaussée ». Escalade aérienne et généralement engagée. La deuxième longueur est facile mais est très expo. Jeu de Camalots (0.3 au 3) utile.

Cotations : L1: 4b / L2: 5c / L3: 7b+ / L4: 7b / L5: 7a / L6: 6c

Descente : En rappel dans la voie, certains pendulaires.



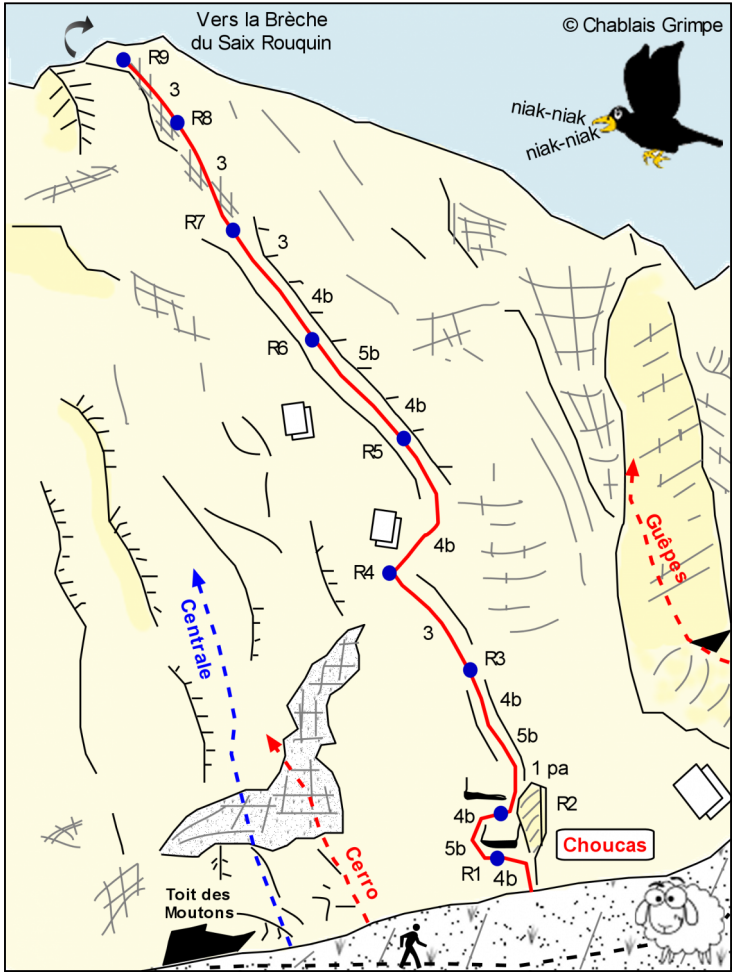

© Edition 2017 - www.chablais-grimpe.com -

Grain de Beauté | **ED** | **7a [6b]** | **Sud** | **↕150m** | ✔✔ | ★★★★

Ouvreurs : *Denis Condevaux / Pascal Duverney, les 19 septembre et 27 novembre 1993 / Ouverture du bas*

Description : Démarrer dans un dièdre/cheminée dans un gros surplomb caractéristique au pied du chemin de la face sud (communément appelé le Toit des Moutons). Superbe voie, astucieuse, avec des longueurs très variées et une belle ambiance dans le haut, même si quelques zones lichéneuses gâchent un peu le plaisir. Les 15 premiers mètres de la première longueur remontent une cheminée étroite et pas commode (légèrement expo). Ensuite l'escalade devient extérieure. Au premier relais, prendre la ligne qui part légèrement sur la gauche et laisser la ligne de spit qui part tout droit sur le pilier (voie Gréloz/Magnin jamais achevée). Le rocher est excellent, sauf quelques mètres dans la deuxième longueur. Féroce point d'aide dans la troisième longueur, ou 7b non moins féroce ! La voie croise sur quelques mètres (troisième longueur) l'ancienne voie de la Maréchaussée.

Cotations : L1: 6c+ / L2: 6b / L3: 6c, 1 pa (ou 7b à confirmer) / L4: 7a / L5: 6b

Matériel nécessaire : 13 dégaines

Descente : En rappel dans la voie, 45 mètres. Deux rappels pendulaires où il est nécessaire de mousquetonner des points en descendant.

Centrale | **D sup** | **5c [4c]** | **Sud** | **↕350m** | ✔ | ★★☆☆

Ouvreurs : *Jean-Marie Benand / Jean-Pierre Bernard / Jean Diot / Paul Mortier, en septembre 1970 / Ouverture du bas*

Rééquipement partiel Jean-Marie Recht / Jean-Pierre Bernard, en 2014

Description : Longue voie de fissures et de cheminées où l'itinéraire n'est pas toujours très bien défini (il est possible de passer à plusieurs endroits, surtout dans le haut). La partie la plus difficile se situe dans la première longueur. Il est aussi possible de démarrer sur la gauche du grand surplomb communément appelé le Toit des Moutons (itinéraire originel et aujourd'hui abandonné). Nombreuses zones herbeuses. Voie anciennement appelée « Face Sud Directe ». Le parcours implique de poursuivre jusqu'à la brèche du Séraukin ou l'on retrouve le sentier pour la descente, donc, comme pour la « Choucas », compter une journée complète. En 2014, la 1ère longueur a été rééquipée ainsi que quelques relais.

Cotations : L1: 5c / L2: 4b / L3: 4c / L4: 4c / L5: 3-4 / L6: 4c / L7: 4c / L8: 4b-c / L9: 4b-c / L10: 4b-c / L11: 4b-c / L12: 4b-c

Matériel nécessaire : coinceurs, sangles

Descente : Suivre l'arête Sud-Ouest pour rejoindre la brèche du Séraukin où l'on retrouve la voie normale des Cornettes de Bise.

Cerro | **TD sup** | **5c [5c]** | **Sud** | **↕350m** | ✔ | ★☆☆☆

Ouvreurs : *Claude Carli / Jean-Paul Chassagne / Pierre Faussurier, les 7 et 8 novembre 1978 / Ouverture du bas*

Description : Voie réservant des passages assez difficiles, mais dans du rocher souvent herbeux.

Cotations : L1: 4c / L2: 3 / L3: 5b / L4: 5b / L5: 5c / L6: A1 / L7: 3 / L8: 4b / L9: 3 / L10: 3

Matériel nécessaire : pitons, coinceurs, sangles

Descente : Idem « Centrale ».

Choucas | **D sup** | **5b [4c]** | **Sud** | **↕350m** | ✔✔ | ★★★☆

Ouvreurs : *Thierry de Beffort / Jean-Pierre Bernard, en octobre 1975 / Ouverture du bas*

Description : Longue escalade (compter la journée), astucieuse, où les difficultés sont concentrées dans les premières longueurs. Rééquipée jusqu'au R7 en octobre 1988 par Patrick Dance et Pascal Deligeon.

Cotations : L1: 4b / L2: 5b / L3: 5b, 1pa / L4: 3 / L5: 4b / L6: 5b / L7: 4b poursuivre vers l'arête Sud-Ouest (3)

Matériel nécessaire : coinceurs, sangles

Descente : Idem « Centrale ».

© Edition 2017 - www.chablais-grimpe.com -

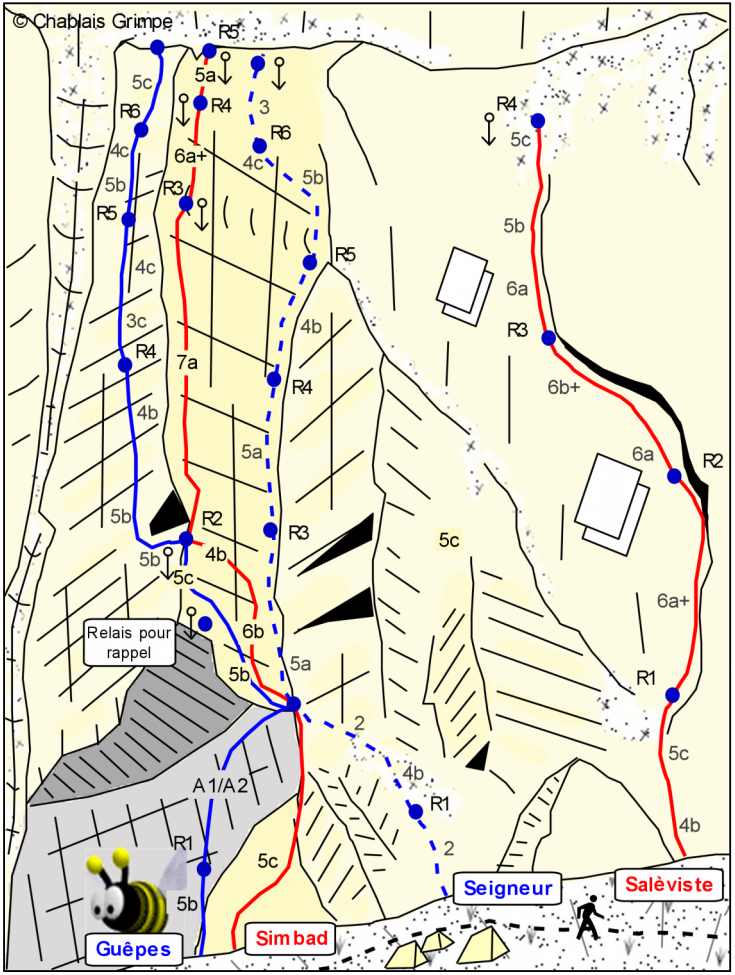

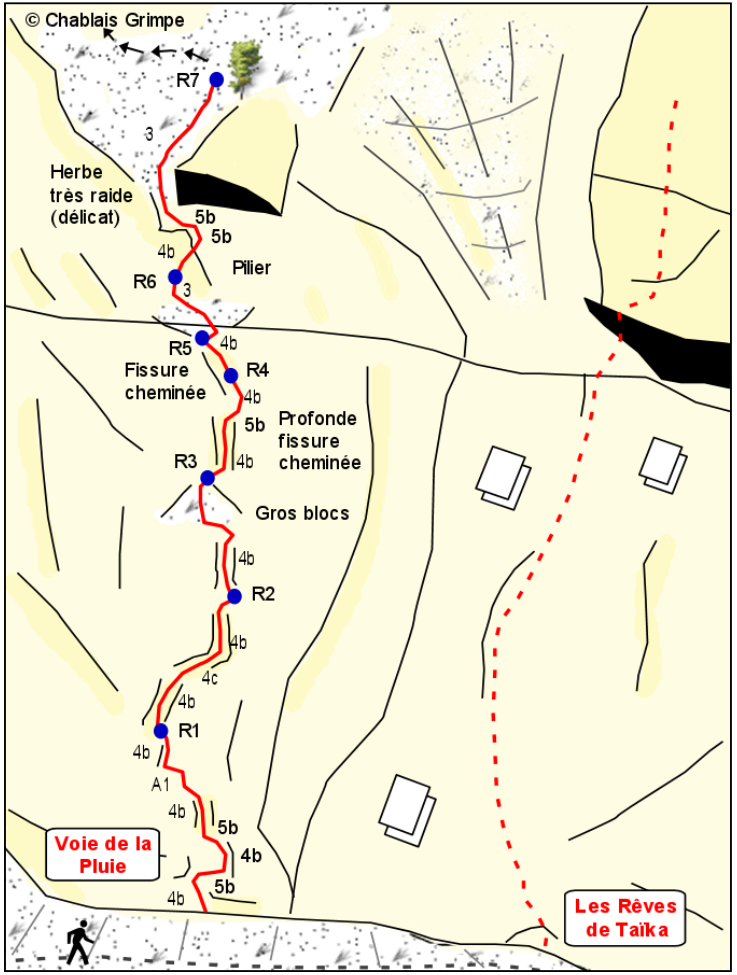

RÉGION BISE - SECTEUR CORNETTES DES DALLES

Le Secteur des Dalles est le plus large du massif des Cornettes. Il offre des voies très verticales et avec des dénivelés appréciables. La section la plus à gauche s'articule autour du grand dièdre caractéristique de la « Seigneur ». La voie des « Guêpes », qui passe dans sa partie inférieure dans un immense toit caractéristique, semble tombée dans l'oubli. Ce n'est pas le cas de ses deux voisines, fort fréquentées : « Simbad » plutôt typée dalle avec une superbe et soutenue troisième longueur et la « Seigneur », jolie voie de niveau moyen, qui suit tantôt le dièdre, tantôt les dalles qui l'entourent. Plus à droite, la « Salèviste », en hommage à la falaise préférée des Chablaisiens des années 80, borne le début de l'étonnante grande dalle compacte qui marque le centre de la paroi. Autour de « Yang Sheng », abomination de Jean Gréloz, c'est actuellement un peu le bazar. Le maître est entré dans une longue phase de méditation et tarde à mener à terme l'ouverture de deux autres atrocités, ce qui rend la visibilité des tracés du secteur quelque peu nébuleuse.

EN BREF - INFORMATIONS SUR LE SECTEUR

Infos accès page : 24

Intérêt	★★★☆	**Beauté**	★★★★	**Orient.**	Sud	**Période**	Mars à novembre
Approche	1h15	**Altitude**	1860 m	**Enfants**	-	**Pluie**	Sèche très vite
Soleil été	9h-17h	**Equip.**	TA/Spits Ø8-10	**Qui ?**	Avancé & expert	**Type**	Très raide
Voies/long.	16 / 82	**Diff.**	5b à 8a	**Déniv.**	15 à 200 m	**5**	**6** **7** **8**

DESCRIPTION DES VOIES DU SECTEUR

Les Guêpes — **TD sup** — **5c [5c]** — **Sud** — **↕160m** — ✔ — ★☆☆☆

Ouvreurs : *Alain Begain / Olivier Begain / Guy Buisson / Jean-Claude Guerreau, en juin 1973 / Ouverture du bas*

Description : Voie peu parcourue qui passe en artif dans impressionnant surplomb.

Cotations : L1: 5 / L2: A1-A2 / L3: 5c / L4: 5 / L5: 4c L6: 4c / L7: 5c

Matériel nécessaire : friends, étriers, sangles

Descente : En rappel dans « Simbad ».

Simbad le Malin — **ED** — **7a [6a]** — **Sud** — **↕160m** — ✔✔✔ — ★★★★

Ouvreurs : *Pascal Deligeon / Wahil Saïd, le 20 juillet 1990 / Ouverture du bas*
Nouveaux rappels : Didier Bonnaz/ Laurent Desuzinge/ Wahil Saïd/ Alex Saunier, le 25 juillet 2010

Description : Une première où il faut s'échauffer cool, une deuxième pour faire monter la pression, une troisième pour libérer les chevaux tout en gardant la tête froide, une quatrième pour se relâcher tranquillement et un tout absolument superbe. Une splendide voie tout en dalle, heureusement rééquipée en 1995 ce qui la rend maintenant tout à fait abordable. Démarrer dans un petit dièdre et poursuivre dans une dalle couchée. Attention : un gros éboulement a eu lieu dans la 3ème longueur de la « Seigneur ». R1 a été probablement endommagé et attention aux blocs instables jusqu'à R1.

Cotations : L1: 5c / L2: 6b / L3: 7a / L4: 6a / L5: 5a

Matériel nécessaire : 14 dégaines

Descente : En rappel dans la voie. De R2 effectuer un petit rappel d'une vingtaine de mètres, légèrement décalé sur la droite, qui amène à un relais sur chaîne, non loin du bord du toit des Guêpes. Un dernier superbe rappel de presque 50 mètres, dont 45 mètres en araignée dans l'immense toit des Guêpes, ramène au départ de la voie.

Seigneur — **TD inf** — **5c [5c]** — **Sud** — **↕170m** — ✔✔ — ★★☆☆

Ouvreurs : *Jacques Martin / Ginette Perrin / Yannick Seigneur, le 30 mai 1968 / Ouverture du bas*

Description : Hé oui, même le « Seigneur » est venu ouvrir dans le Chablais. Sympathique escalade dans un immense dièdre. Le rocher est assez bon sauf dans la première longueur. La voie a été partiellement rééquipée en 1989 par Patrick Dance et Pascal Deligeon. Attention : il y a eu un énorme éboulement dans la 3ème longueur : la voie est dangereuse et à éviter jusqu'à nouvel ordre.

Cotations : L1: 3 / L2: 4b / L3: 5b / L4: 5b / L5: 4b / L6: 5c / L7: 3

Matériel nécessaire : coinceurs

Descente : En rappel dans la voie. Attention aux chutes de pierres en tirant les rappels. Il est aussi possible de descendre dans « Simbad ».

© Edition 2017 - www.chablais-grimpe.com -

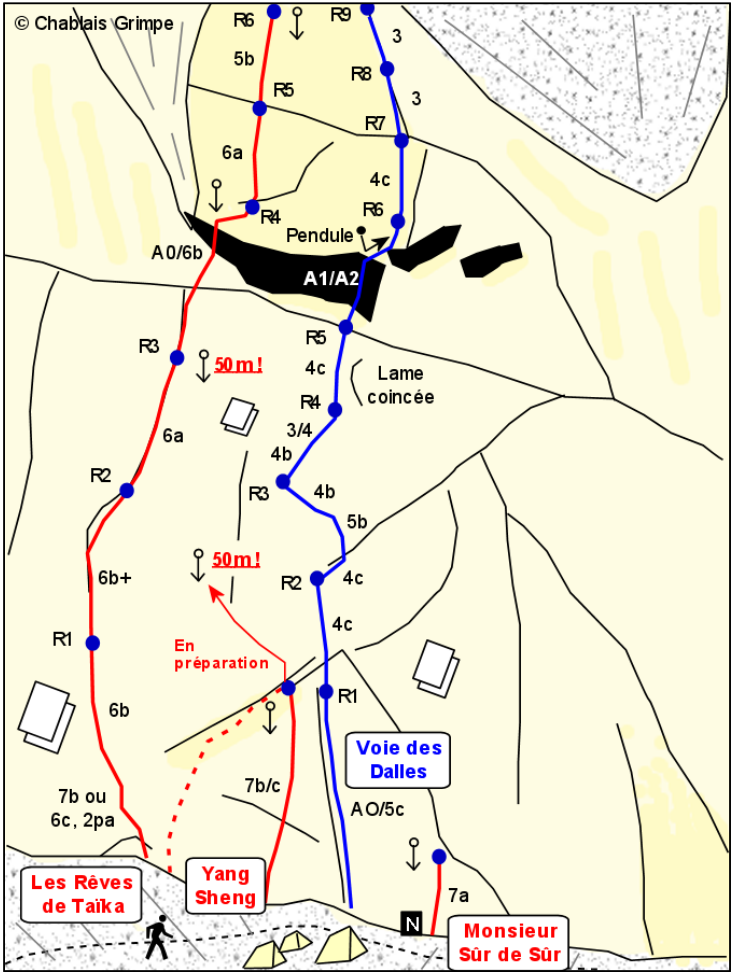

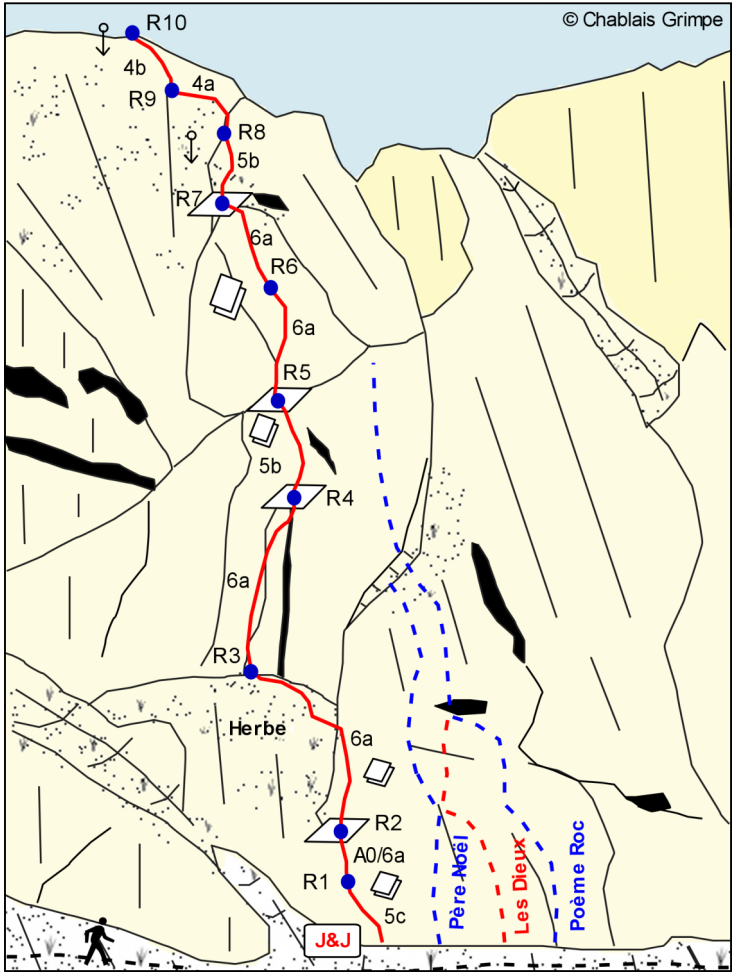

RÉGION BISE - SECTEUR CORNETTES DES DALLES

Salèviste | **ED inf** | **6b+ [6b]** | **Sud** | **120m** | ✔ | ★★★☆

Ouvreurs : *Thierry de Beffort / Jean Gréloz / Martin Mauris, en 1980 / Ouverture du bas*

Description : Appelé aussi « voie de l'Arc ». Cette fissure a une forme inédite et mérite que l'on aille s'y coincer les pinces. Relais rééquipés sur chaînes en 1989 par Pascal Deligeon et Wahil Saïd. Par contre, le reste de l'équipement est très hétéroclite, voire même inquiétant pour certains vieux points : prendre coinceurs et friends pour compléter.

Cotations : L1: 5c / L2: 6a+ / L3: 6b+ / L4: 6a

Matériel nécessaire : coinceurs, friends

Voie de la Pluie | **TD inf** | **5b [5b]** | **Sud** | **180m** | Quelques pitons | ✔ | ★☆☆☆

Ouvreurs : *F. Braize / G. Buisson / P. Delale / JL. Urquizard, le 25 mai 1975 / Ouverture du bas*

Description : Voie qui emprunte de profondes fissures cheminées sur la gauche des grandes dalles compactes. Rocher très fracturé et inégal. Ne pas compter sur l'équipement de la voie qui n'a pas dû voir beaucoup de parcours. Voie ouverte sous la... pluie.

Cotations : L1: 5b-A1 / L2: 4c / L3: 4b / L4: 5b / L5: 5b / L6: 3 / L7:5b

Matériel nécessaire : pitons, friends, coinceurs

Descente : Par des gradins et des pentes d'herbe rejoindre la brèche du Saix Rouquin, puis descendre par la voie normale des Cornettes.

Les Rêves de Taïka | **ED inf** | **7b+ [6c]** | **Sud** | **200m** | ✔✔ | ★☆☆☆

Ouvreurs : *Jean Gréloz / Jean-Michel Gréloz / Laurent Gréloz / Patrick Mégevand, en 1994 / Ouverture du bas*

Description : Ouais, et bien elle n'était pas très inspirée Taïka. La première longueur est trop longue et pas homogène, la deuxième cache ses spits, la troisième navigue dans une fissure où l'on cherche le rocher et la quatrième idem. Il faut attendre les deux dernières pour découvrir de jolis dalles. Dommage car avec un peu de nettoyage et quelques réaménagements la voie pourrait être super sympa.

Cotations : L1: 7b+ ou 6c, 2pa / L2: 6b / L3: 6a / L4: A0-6c / L5: 6a / L6: 5c

Matériel nécessaire : 14 dégaines

Descente : En rappel dans la voie pour les trois dernières longueurs, puis droit dessous (quitter la voie) à partir de R3 en deux rappels. Attention, deux rappels de 50 mètres.

1 | **ABO** | **8a [7a]** | **Sud** | **110m** | ✔✔ | ★★★☆

Ouvreurs : *Jean Gréloz, en 1990 / Ouverture du bas*

Description : Voie toujours pas terminée et qui n'a toujours pas de patronyme. Mais on peut déjà dire que ça cogne, et vu où il est prévu que passe la suite, ça va pas s'arranger.

Cotations : L1: 8a / L2: 7b / L3: 7b

Descente : En rappel dans la voie. Attention, rappels de 50 mètres.

Yang-Sheng | **ABO** | **7c [7a]** | **Sud** | **40m** | ✔✔ | ★★★★

Ouvreurs : *Jean Gréloz / Jean-Michel Gréloz / Laurent Gréloz, en 1989 / Ouverture du haut*

Description : Pour ceux qui peuvent! Prendre au moins 15 dégaines.

Cotations : L1: 7b/c

Voie des Dalles | **TD** | **5c [5b]** | **Sud** | **200m** | ✔ | ★☆☆☆

Ouvreurs : *Pierre Gallay / Gilbert Vuilloud jusqu'à R5, le 12 septembre 1975*
Patrick Delale / Jean-Louis Urquizar, le 8 mai 1975 / Ouverture du bas

Description : Voie qui franchit un impressionnant surplomb dans la sixième longueur. Première longueur délicate. Le nombre de parcours de cette voie doit se compter sur les doigts d'une...main.

Cotations : L1: A0-5c / L2: 4c / L3: 5b / L4: 4b / L5: 4c / L6: A2 / L7: 4c / L8: 3 / L9: 3

Matériel nécessaire : pitons, friends, coinceurs, étriers

Descente : Gagner le sommet des Cornettes et redescendre par la voie normale ou redescendre par la « Seigneur » (rappels pas évidents à trouver).

© Edition 2017 - www.chablais-grimpe.com -

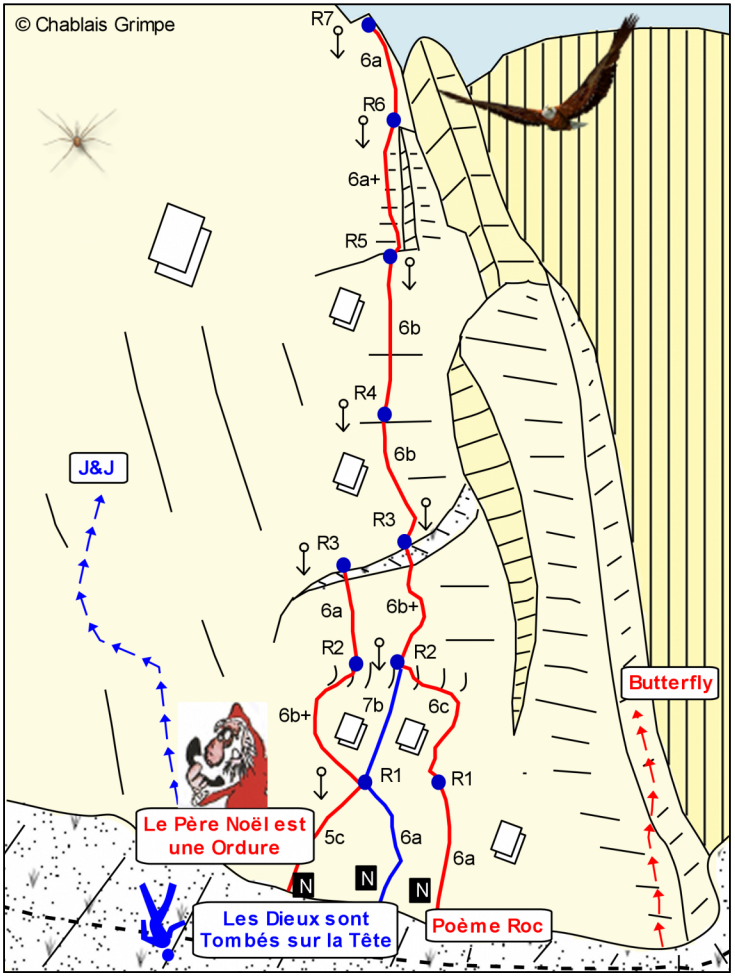

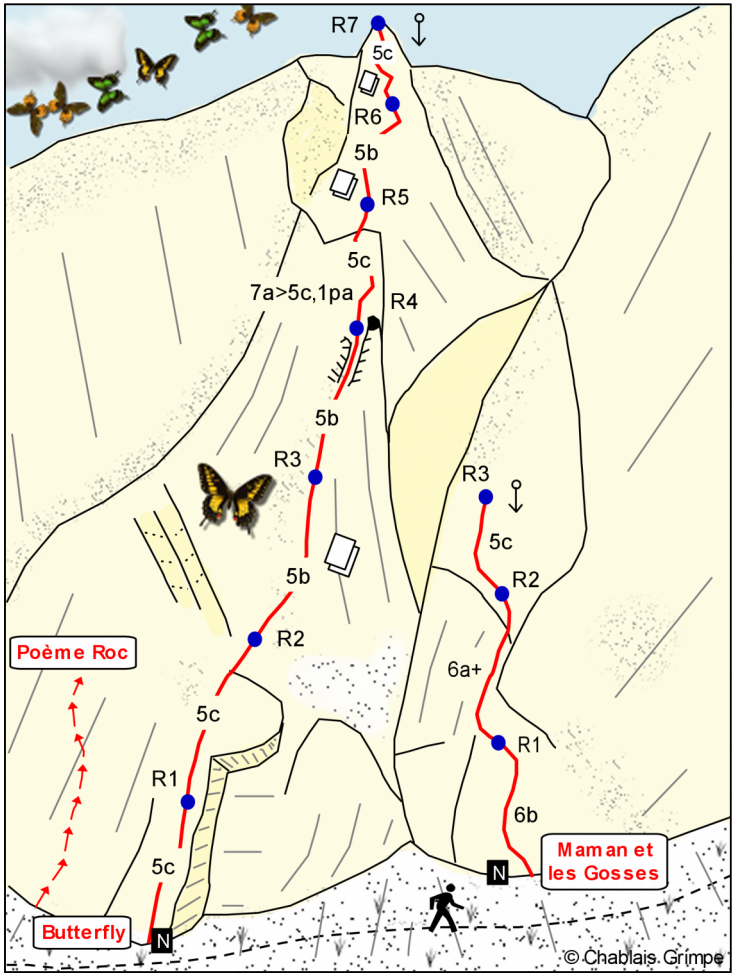

Monsieur Sûr de Sûr	ED inf	7a [6b]	Sud	↕ 15m	✔✔✔ ★★★☆

Ouvreurs : *Raymond Gros / Alain Sechaud, en avril 1990 / Ouverture du haut*

Description : Courte couenne en dalle. Un peu paradoxal dans ces grandes dalles, mais pourquoi pas. Nom (peu visible) au pied de la voie.

Cotations : L1: 7a

J&J	TD	6a [5b]	Sud	↕ 200m	✔✔✔ ★★★☆

Ouvreurs : *Jean-Pierre Bernard / Brigitte Djajasasmita / Tony Maufay / Jean-Marie Recht, en juillet 2008 / Ouverture du haut*

Description : La voie démarre une dizaine de mètres à gauche du « Père Noël est une Ordure ». Les longueurs 4, 6 et 7, perchées sur de belles dalles fissurées sont très jolies. Les deux premières longueurs s'enchaînent sans problème en une seule. La 3ème longueur, qui, après un départ en dalle, effectuait une longue traversée sur le gauche dans de l'herbe authentifiée Chablais « original » a été modifiée et est maintenant plus rectiligne. Il est facile de rater R7 : il est sur la gauche, légèrement en contrebas. Les deux dernières longueurs sont sans intérêt (herbe avec de courts passages en rocher) et autant entamer la descente en rappel à partir de R8. Attention, quelques (gros) blocs instables dans la 5ème longueur, mais cela devrait s'assainir rapidement.
L2 est très courte (10 m) avec un pas en A0 qui devrait pouvoir passer en libre en nettoyant une verticale actuellement insaisissable. Mais ce pas en libre sera, de toute évidence, d'une difficulté sans commune mesure avec le niveau général de la voie.
La voie est très bien équipée et ne nécessite normalement pas de matériel complémentaire, mais comme toujours, ça dépend du niveau de chacun.
Cet itinéraire reprend certains passages de « L'indirecte à l'Armoricaine », ancienne voie oubliée, ouverte en novembre 1978 par Chauchefoin et Vandermindt.

Cotations : L1: 5c / L2: A0-6a / L3: 6a / L4: 6a / L5: 5b / L6: 6a / L7: 6a / L8: 5b / L9: 4a / L10: 4b

Descente : En rappel dans la voie.
Après les rappels supérieurs (attention, encore quelques gros blocs instables dans la ligne de rappel), il est possible de rejoindre facilement les lignes de rappel de « Poème Roc », puis du « Père Noël » qui s'avèrent plus pratiques.

Le Père Noël est une Ordure	ED inf	6b+ [6a]	Sud	↕ 90m	✔✔ ★★☆☆

Ouvreurs : *Denis Condevaux / Pascal Vesin, au printemps 1989 / Ouverture du haut*

Description : Dalle. Apparemment le Père Noël boude les cheminées. La deuxième longueur commence très bien mais finit moins bien. La troisième est courte et se termine avec un relais vraiment trop inconfortable et est donc à éviter. Nom au pied de la voie.

Cotations : L1: 5c / L2: 6b+ / L3: 6a

Les Dieux sont Tombés sur la Tête	ED sup	7b [6b]	Sud	↕ 50m	✔✔ ★★★★

Ouvreurs : *Denis Condevaux en automne 1988 / Ouverture du haut*
Rééquipement de L1, Denis Condevaux / Nicolas Condevaux, le 24 octobre 2011

Description : Splendide. Une deuxième longueur dans une dalle désespérément lisse et presque trop verticale où il est bon d'avoir les pieds solides. Un « petit » 7b mais qui demande une certaine détermination. Nom au pied de la voie.

Cotations : L1: 6a / L2: 7b

Descente : En rappel dans la voie (un rappel de 50 m).

Poème-Roc	ED inf	6c [6a]	Sud	↕180m	✔✔✔	★★★★

Ouvreurs : *Denis Condevaux / Pascal Vesin en automne 1988 / Ouverture du haut jusqu'à R3, ensuite du bas jusqu'à R5*
Rééquipement Dider Bonnaz / Eric Libossard / Wahil Saïd / Alex Saunier, le 23 octobre 2011
Denis Condevaux / Nicolas Condevaux / Ouverture du bas pour L6 et L7, le 24 octobre 2011
Description : Une voie remarquable, complétée de deux longueurs en 2011. Trous et frictions avec quelques courts passages à doigts. Rééquipée en 2011 : merci au CAF Léman pour le financement du matériel. Nom au pied de la voie.
Cotations : L1: 6a / L2: 6c / L3: 6b+ / L4: 6b / L5: 6b / L6: 6a+ / L7: 6a
Descente : En rappel dans la voie puis dans « Les Dieux sont Tombés sur la Tête ».

Butterfly	TD	5c [5b]	Sud	↕170m	✔✔	★★★☆

Ouvreurs : *Thierry de Beffort / Jean-Pierre Bernard, en automne 1983 / Ouverture du bas*
Rééquipement partiel Christian Bailly / Jean-Luc Laborie, en juin 2004 et juin 2005
Rééquipement Jean-Pierre Bernard / Jean-Marie Recht, en juin 2013
Description : Voie variée qui suit un beau pilier bien individualisé. Pas mal de passages herbeux et en rocher douteux jusqu'à R4 mais les longueurs du haut sont résolument superbes. Lors du rééquipement, le départ a été modifié et se trouve maintenant plus sur la droite. Un pas très dur au début de L5 mais il n'est pas obligatoire. On peut sauter R6 et effectuer ainsi une superbe longueur.
Cotations : L1: 5c / L2: 5c / L3: 5b / L4: 5b / L5: 5c,1pa ou 7a / L6: 5b / L7: 5c

Les Mamans et les Gosses	TD sup	6b [6a]	Sud	↕100m	✔✔✔	★★★☆

Ouvreurs : *Raymond Gros / Alain Séchaud, en avril 1990 / Ouverture du haut*
Description : Belle voie bien que la première longueur soit un peu courte.
Cotations : L1: 6b / L2: 6a+ / L3: 5c


Simbad le Malin - L3 (7a)

RÉGION BISE - SECTEUR CORNETTES FAUCON

Le secteur Faucon est relégué en presque bout de face sud des Cornettes, ce qui ne l'a pas empêché d'être le plus exploité et pendant longtemps, le plus couru. Aujourd'hui son niveau de fréquentation a beaucoup baissé, certainement par manque d'engouement général pour les grandes voies mais aussi parce que miné par la médiocre qualité de ses équipements. Néanmoins, sur ce deuxième point, il faut casser cette réputation bien ancrée dans les esprits tant, ces dernières années, la qualité des équipements s'est considérablement améliorée avec le ravalement de la presque totalité des lignes du secteur.

Toutes les lignes se redescendent en rappels. Cependant, pour certaines, la descente à pied peut s'avérer intéressante, notamment en cas de « surpopulation » dans une voie, à condition, bien entendu, d'accepter de se traîner une paire de chaussure d'approche. Du dernier relais, monter de 10 à 50 mètres (suivant la voie) dans des gradins jusqu'à rejoindre des terrasses herbeuses. Traverser sur la droite, parfois en ascendance, jusqu'à atteindre un couloir raide (couloir des Chamois). Après une centaine de mètres de descente, ne pas suivre le couloir qui part tout droit mais prendre la branche de droite qui donne accès à un rappel de 15 mètres. On continue tout droit puis en tirant vers la gauche afin de rejoindre le pied de la face sud. Cet itinéraire de descente est dangereux si le terrain est humide : dans ce cas, préférer la descente en rappel.

EN BREF - INFORMATIONS SUR LE SECTEUR

Infos accès page : 24

Intérêt	★★★☆	**Beauté**	★★★★	**Orient.**	Sud	**Période**	Mars à novembre
Approche	1h20	**Altitude**	1950 m	**Enfants**	-	**Pluie**	Sèche très vite
Soleil été	9h-17h	**Equip.**	TA/Spits Ø8-10	**Qui ?**	Avancé & expert	**Type**	Très raide
Voies/long.	11 / 55	**Diff.**	5a à 8a	**Déniv.**	60 à 150 m	5	6 7 8

DESCRIPTION DES VOIES DU SECTEUR

Sale Rêveur — **ED inf** — **6c [6a]** — **Sud** — **100m** — ✔✔✔ ★★★★

Ouvreurs : *Sylvie Bouvet / Pascal Vesin, en été 1987 / Ouverture du bas jusqu'à R2, puis du haut Rééquipement Didier Bonnaz / Laurent Desuzinge / Wahil Saïd / Alex Saunier, le 25 octobre 2008*

Description : Flirter avec cette magnifique dalle compacte n'était qu'un sale rêve, jusqu'au jour où... Ne pas poursuivre au-delà de R3 : c'est sale et dangereux.

Cotations : L1: 6b / L2: 6b / L3: 6c

Descente : - En 3 rappels dans la voie. Premier rappel pendulaire sur la gauche, mousquetonner un ou deux points en descendant. Deuxième rappel : descendre sur la droite du pilastre et rejoindre la vire herbeuse au pied de la dalle. Suivre cette vire (en restant accroché au rappel) pour rejoindre facilement R1 quelques mètres au-dessus, sur la droite.
- Ou en plus simple : depuis le R3 de « Sale Rêveur », effectuer un rappel pendulaire sur la droite le long de la « Danse du Tao » qui mène sur la vire herbeuse au pied du dièdre de la Faucon. Un deuxième rappel dans les « Jardins de Pascal » permet de rejoindre le pied des voies.

La Danse du Tao — **ABO sup** — **8a [7b]** — **Sud** — **60m** — ✔✔ ★★★★

Ouvreurs : *Jean Greloz / Josette Greloz en 1994 / Ouverture du bas*

Description : Première longueur par « Sale Rêveur ». Ensuite, pas possible de se perdre, ça passe cool, tranquille et paisible au milieu... de la dalle! Terminer par la « Faucon ».

Cotations : L1: 8a / L2: 8a

Faucon — **TD** — **6b [5c]** — **Sud** — **150m** — ✔✔ ★★★☆

Ouvreurs : *Jean-Pierre Bernard / André Nicolin en automne 1978 / Ouverture du bas Rééquipement Jean-Pierre Bernard / Jean-Marie Recht, en octobre 2013*

Description : Escalade intéressante dans un grand dièdre de plusieurs longueurs, comme on en trouve dans le tout proche granit chamoniard. Au-dessus du quatrième relais, le tracé original (non rééquipé) traversait sur la gauche pour éviter un petit toit. Au niveau de R5 il est possible de rejoindre la « Jean Aubert » sur la droite. Un petit jeu de coinceurs peut éventuellement rassurer.

Cotations : L1: 5b / L2: 5b / L3: 5c / L4: 5c / L5: 5b, 1pa ou 6b/ L6: 5c / L7: 5c /L8: 5c

Descente : En rappel dans la « Jean Aubert ».

© Edition 2017 - www.chablais-grimpe.com -

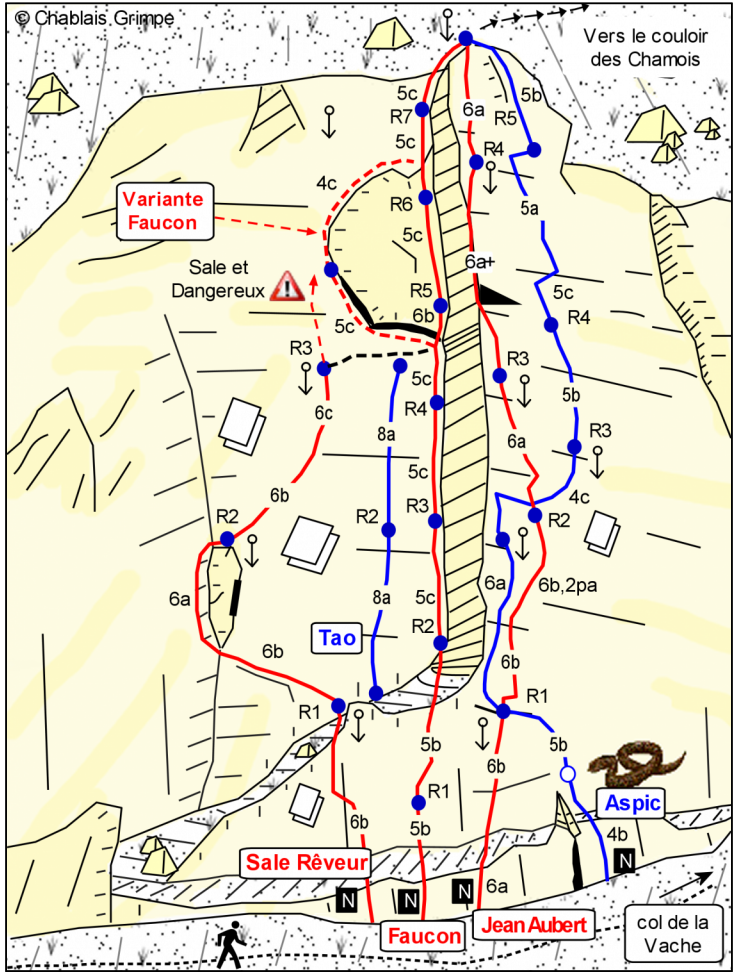

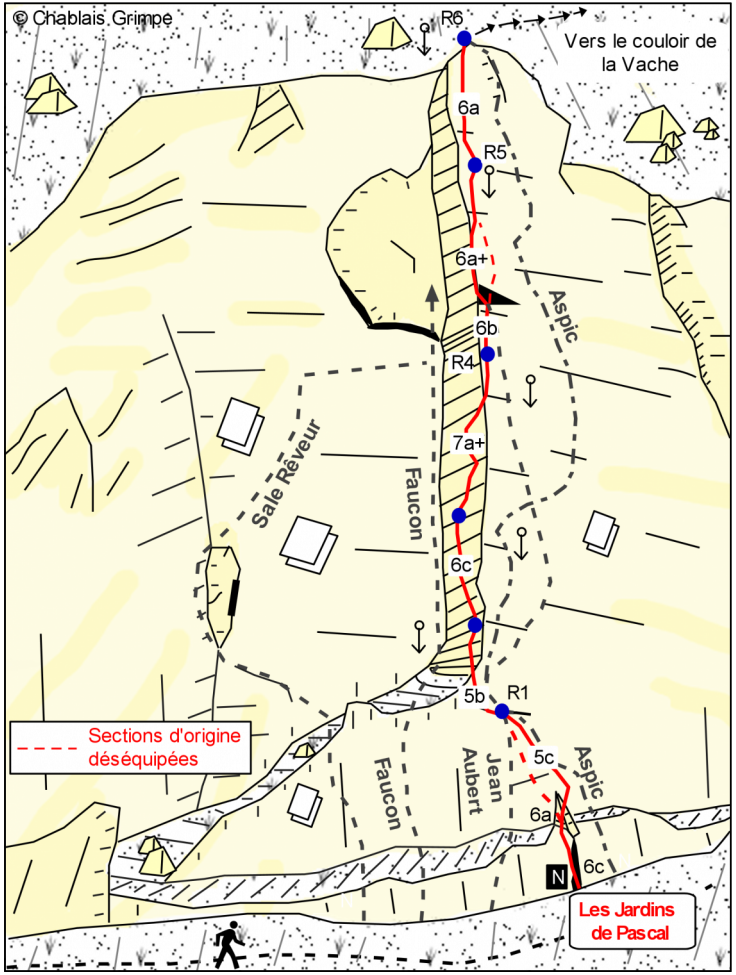

Jean Aubert | **TD sup** | **6b [6a]** | **Sud** | **150m** | ✔✔✔ ★★★☆

Ouvreurs : *Jean-Pierre Bernard / Brigitte Djajasasmita / Javier Marraco en automne 1986 / Ouverture du haut*
Rééquipement Jean-Pierre Bernard / Jean-Marie Recht, en novembre 2011

Description : Jolie voie en très bon rocher rééquipée en 2011 ce qui est une très bonne chose. Les longueurs 3 à 5 proposent une superbe envolée le long d'un pilier aérien à souhait.

Cotations : L1: 6b / L2: 6b,2pa / L3: 6a / L4: 6a+ / L5: 6a

Les Jardins de Pascal | **ED** | **7a+ [6b]** | **Sud** | **150m** | ✔✔✔ ★★★★

Ouvreurs : *Denis Condevaux / Cathie Otthofer les 26 et 27 juin 1990 / Ouverture du bas et du haut*

Description : Superbe voie tracée en hommage à Pascal Vesin. Il était un temps où il était facile de la reconnaître, car elle était équipée de plaquettes violettes mais elles ont déteint avec le temps.
A la suite d'une polémique, les longueurs du bas (la fin de L1 et un bout de L2 en 6a+ à l'origine) ainsi que quelques passages dans le haut (L5 magnifique et qui, à l'origine, passait directement dans un petit toit en 6b+) ont été déséquipés (en laissant les goujons à moitié enfoncés !) pour (dixit !) être trop proches de la « Jean Aubert ». C'est fortement contestable tant l'équipement était parfait et tant le tracé originel était intelligent et ne gênait pas réellement la « Jean Aubert », voisine sur seulement quelques courtes sections. Maintenant on emprunte « l'Aspic » sur quelques mètres dans la sortie de L1 et au départ de L2 et après L4 on sort par la « Jean Aubert ». Heureusement les deux longueurs mythiques, L3 et L4, ont été épargnées et le plaisir reste «presque» intact.
La voie démarre avec un pas de 6c bloc dans un rocher quelque peu aléatoire. Le rocher devient rapidement parfait, et obtient l'excellence à partir de R2.

Cotations : L1: 6c / L2: 6a+ / L3: 6c / L4: 7a+ / L5: 6a / L6: 6a

Aspic | **TD inf** | **6a [5b]** | **Sud** | **140m** | ✔✔✔ ★★★★

Ouvreurs : *Jean-Pierre Bernard / Patrick Delale / Jean. Diot / Jean-Louis Urquizar, en 1974 & 1975 / Ouverture du bas*
Rééquipement Jean-Pierre Bernard / Jean-Marie Recht, en novembre 2011

Description : C'est la voie la plus parcourue du secteur. Il y a quelques années, c'était certainement la voie la plus parcourue de toutes les Cornettes. Très bon rocher. Équipement revu en 2007 et 2011 (cependant, il y a plusieurs marques de plaquettes dans la voie ainsi que quelques vieux pitons et cornières, ce qui fait souvent douter sur le choix de l'itinéraire). Certains relais, trop rapprochés peuvent aisément être sautés permettant ainsi de faire de belles envolées. Coinceurs normalement inutiles depuis le rééquipement.

Cotations : L1: 5b / L2: 6a / L3: 4c / L4: 5b / L5: 5c / L6: 5b

Blue Migou | **D** | **5c [5b]** | **Sud** | **140m** | ✔✔ ★★★☆

Ouvreurs : *Jean-Pierre Bernard / André Nicolin / Annie Pitoy, en automne 1985 / Ouverture du bas*
Rééquipement Jean-Pierre Bernard / Jean-Marie Recht, en 2012

Description : Voie de difficulté moyenne. Très belle cinquième longueur.

Cotations : L1: 5b / L2: 5b / L3: 4b / L4: 4b / L5: 5c / L6: 4b

Descente : En rappel dans la voie (attention, rappels de 50 mètres).

Marmotte Rose | **D sup** | **6a+ [5b]** | **Sud** | **70m** | ✔✔ ★★★☆

Ouvreurs : *Jean-Pierre Bernard / Brigitte Djajasasmita, en novembre 1988 / Ouverture du haut*

Cotations : L1: 4b / L2: 6a+ / L3: 5b

Matériel nécessaire : coinceurs, sangles

Descente : En rappel dans « Marmottons ».

© Edition 2017 - www.chablais-grimpe.com -

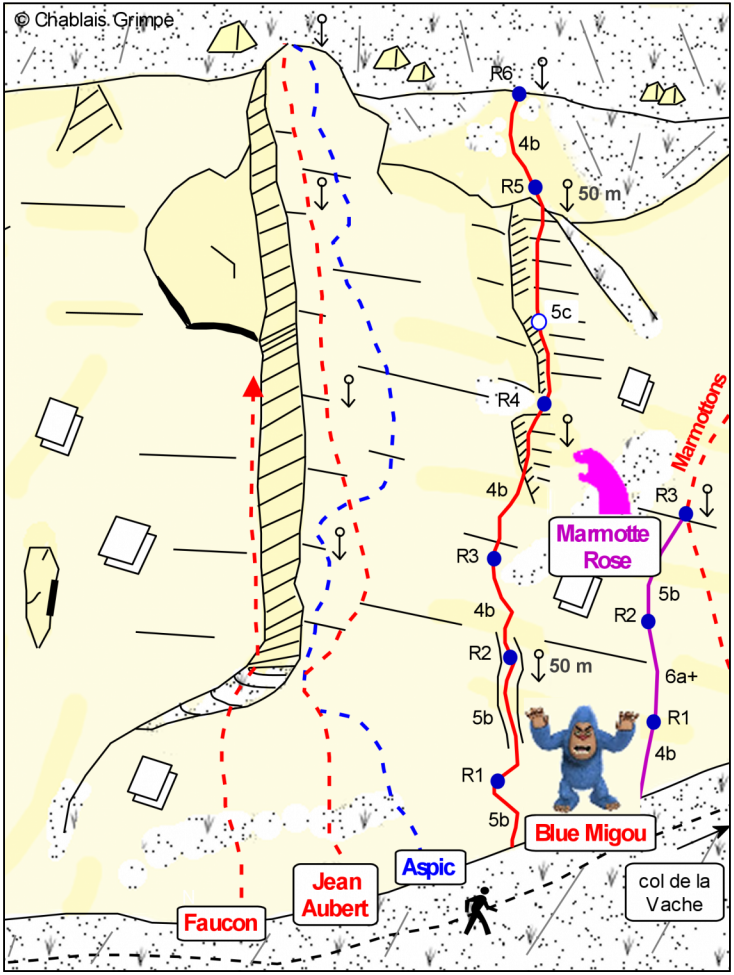

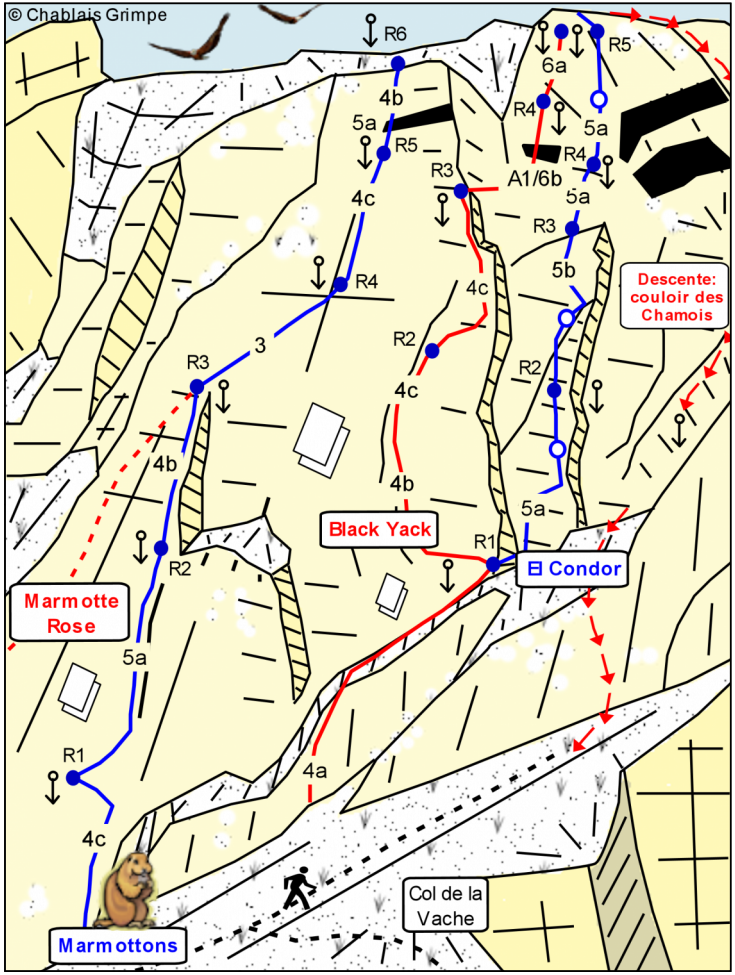

Marmottons | **AD sup** | **5a [4b]** | **Sud** | **130m** | ★★★☆

Ouvreurs : *Jean-Pierre Bernard / Brigitte Djajasasmita, en octobre 1988 / Equipement du haut*
Rééquipement partiel Jean-Pierre Bernard / Jean-Marie Recht, en 2012

Description : La dernière longueur, avec son petit toit à gros baquets, est très jolie. Les quatre premières longueurs sont moins homogènes et surtout beaucoup trop courtes. Elles peuvent facilement se réduire à trois longueurs en sautant les relais.

Cotations : L1: 4c / L2: 5a / L3: 4b / L4: 3 / L5: 4c / L6: 5a

Matériel nécessaire : coinceurs

Black Yack | **TD** | **6b [5a]** | **Sud** | **120m** | ★★★☆

Ouvreurs : *C. Bernard / Jean-Pierre Bernard, en 1990 / Ouverture du bas*
Rééquipement et prolongement de la voie, Jean-Pierre Bernard / Jean-Marie Recht, en 2012

Description : Jusqu'à R3, c'est une jolie voie d'initiation en bon rocher. Au-dessus, la difficulté augmente nettement avec le passage du surplomb, mais, bien entendu, il est tout à fait possible de s'arrêter à R3. Equipement plus conséquent à partir de R3.

Cotations : L1: 4a / L2: 4c / L3: 4c / L4: A1-6b / L5: 6a

Matériel nécessaire : coinceurs, sangles

El Condor | **D sup** | **5b [4c]** | **Sud** | **120m** | ★★☆☆

Ouvreurs : *Jean-Pierre Bernard / Brigitte Djajasasmita, en octobre 1990 / Ouverture du bas*
Rééquipement Jean-Pierre Bernard / Jean-Marie Recht, en 2012

Description : La plus à droite (rien de politique là dedans) des voies de cette face. Quelques beaux passages surtout dans L3. Dans cette troisième longueur, les moins grands pourront être désavantagés pour effectuer le sympathique grand écart permettant de quitter le pilier. Quelques passages herbeux dans les longueurs supérieures.

Cotations : L1: 4a / L2: 5a / L3: 5b / L4: 5a / L5: 5a

Matériel nécessaire : coinceurs, sangles



Les Jardins de Pascal - L4 (7a+)

© Edition 2017 - www.chablais-grimpe.com -

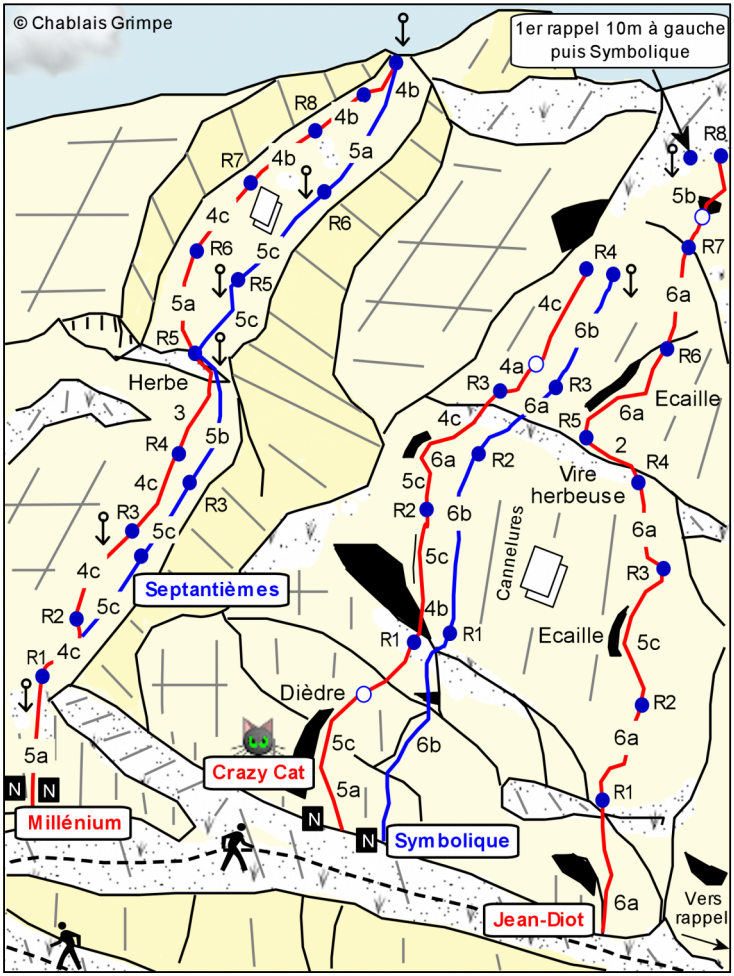

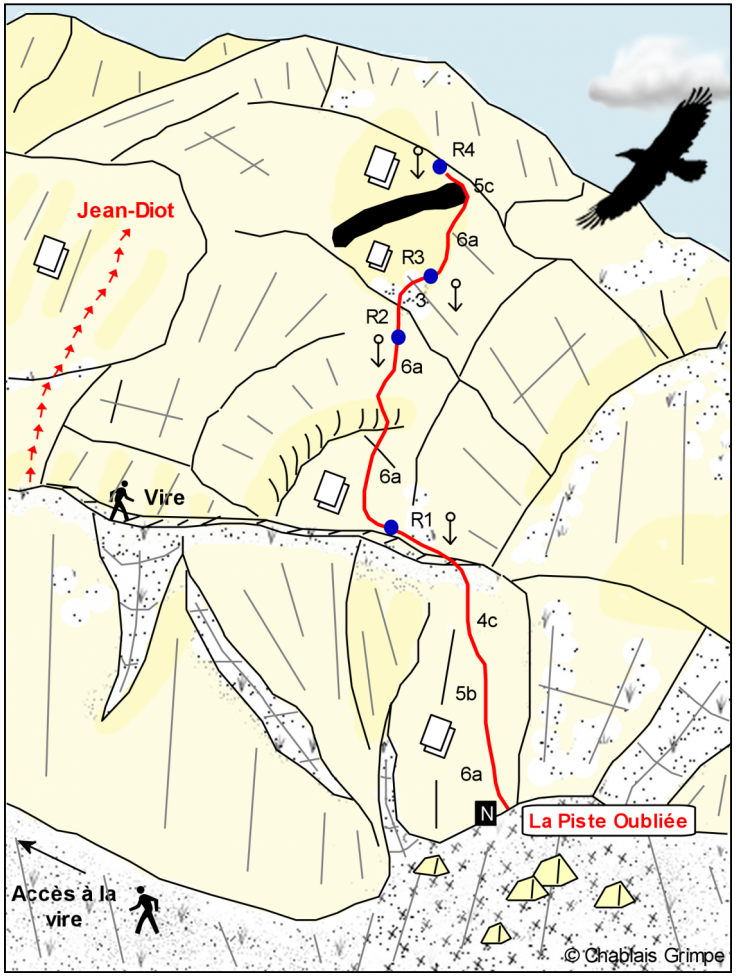

RÉGION BISE - SECTEUR CORNETTES TOPER

Ce secteur, que l'on peut qualifier de nouveau puisque la première voie y a été ouverte en 1996, a pour particularité d'offrir des voies en dalle d'un niveau tout à fait abordable, dans un rocher superbe et particulièrement adhérent et, de surcroît, bien équipées.

L'accès se fait généralement par Chevenne, au-dessus de la Chapelle d'Abondance. Certains préfèrent monter par le Pas de la Bosse, depuis Bise, et traverser sous la face sud des Cornettes pour accéder aux voies (avec une descente courte mais raide après le secteur Faucon depuis le collet de la Vache). Cela réduit le dénivelé et permet d'éviter la rude montée aux chalets Toper, mais rallonge le temps d'accès. Cependant, une large piste au tracé tranquille, partant de Chevenne et rejoignant l'alpage Toper, a été construite durant l'été 2001. Cet ouvrage, très discutable pour l'environnement mais vital pour les alpagistes, a le mérite de privilégier définitivement l'accès au secteur par Chevenne.

EN BREF - INFORMATIONS SUR LE SECTEUR

Infos accès page : 24

Intérêt	★★★★	**Beauté**	★★★☆	**Orient.**	Sud	**Période**	Avril à novembre
Approche	1h30	**Altitude**	1830 m	**Enfants**	-	**Pluie**	Sèche très vite
Soleil été	9h-17h	**Equip.**	Spits Ø10	**Qui ?**	Avancé	**Type**	Peu raide à raide
Voies/long.	7 / 39	**Diff.**	5a à 6b	**Déniv.**	100 à 500 m	**5**	**6**

DESCRIPTION DES VOIES DU SECTEUR

La Millénium — **D inf** — **5a [4a]** — **Sud** — **200m** — ✔✔ ★★★☆

Ouvreurs : *Jean-Pierre Bernard / Brigitte Djajasasmita, printemps 2000 / Equipement du haut*

Description : Très belle escalade en dalle d'un niveau de difficulté tout à fait abordable. La voie navigue entre des passages herbeux qui ne gâchent absolument en rien le plaisir de grimper. La voie est globalement bien équipée, sauf pour les quelques fissures qui nécessitent, pour ceux qui n'aiment pas les longues envolées, l'emploi de coinceurs (prendre des cordelettes pour les nombreuses lunules). Cependant, le bon déroulement de la grimpe est en permanence interrompu par des longueurs trop courtes : ne pas hésiter à sauter des relais. Le très court passage de 5a est surprotégé et peut donc être appréhendé sans angoisse. Ajout de deux longueurs supplémentaire en juillet 2015 (départ et fin).

Cotations : L1: 5a / L2: 4c / L3: 4c / L4: 4c / L5: 3 / L6: 5a (1 pas) / L7: 4c / L8: 4b / L9: 4b / L10: 4b

Matériel nécessaire : coinceurs

Descente : En six rappels : quatre rappels dans les « Septantièmes », puis un rappel depuis le R3 de Millénium, et un dernier rappel depuis R1.

Les Septantièmes Rugissants — **TD inf** — **5c [5c]** — **Sud** — **200m** — ✔✔✔ ★★★☆

Ouvreurs : *Jean-Pierre Bernard / Jean-Marie Recht, au printemps 2015 / Equipement du haut*

Description : La cousine de la Millénium mais un large ton au-dessus en terme de difficulté.

Cotations : L1: 5a / L2: 5c / L3: 5c / L4: 5b / L5: 5c / L6: 5c / L7: 5a

Descente : Idem « Millénium ».

Crazy Cat — **TD inf** — **6a [5b]** — **Sud** — **100m** — ✔✔✔ ★★☆☆

Ouvreurs : *Jean-Pierre Bernard / Brigitte Djajasasmita, printemps 1996 / Equipement du haut Rééquipement Jean-Marie Recht / Jean-Pierre Bernard, en 2015*

Description : Une voie d'un niveau homogène avec de belles cannelures. Le dernier relais est situé juste à côté de « Symbolique »

Cotations : L1: 5c / L2: 5c / L3: 6a / L4: 4c

Descente : En rappel dans « Symbolique Ombilicale ».

Symbolique Ombilicale | **ED inf** | **6b [6a]** | **Sud** | **100m** | ✔✔✔ ★★★★

Ouvreurs : *Dominique Filippetto / Wahil Saïd, 1er et 22 juillet 2001 / Ouverture du bas*

Description : Superbe voie qui se glisse dans un déluge de cannelures.

Cotations : L1: 6b / L2: 6b / L3: 6a / L4: 6b

Descente : En rappel dans la voie.

Au pied de la voie, longer en descendant la paroi sur la droite jusqu'au rappel de 40 mètres de la « Piste Oubliée » qui permet d'atteindre le bas de la grande pente.

Jean-Diot | **TD sup** | **6a [5c]** | **Sud** | **150m** | ✔✔✔ ★★★★

Ouvreurs : *Jean-Pierre Bernard / Brigitte Djajasasmita, printemps 1997 / Equipement du haut Rééquipement Jean-Marie Recht / Jean-Pierre Bernard, en 2015*

Description : Une voie magnifique, bien équipée, qui navigue dans de l'excellent rocher strié de belles cannelures. Les longueurs sont dans l'ensemble très (trop) courtes. Prendre éventuellement un anneau en cordelette pour lunule et un petit jeu de coinceurs pour deux courts passages (L7 et L8) où les points peuvent paraître un peu loin. Pour la première longueur, pas de problème, elle est suréquipée notamment sur ses 15 premiers mètres. A R3, ne pas suivre la ligne de spits alu sur la gauche. Au départ de R7, ne pas s'arrêter à un relais situés quelques mètres plus haut au pied d'un petit bombu, mais continuer jusqu'au relais final en effectuant ainsi une belle et grande longueur.
La plupart des plaquettes de Ø8 ont été remplacées par du Ø10 lors d'un rééquipement en 2006.

Cotations : L1: 6a / L2: 6a / L3: 5c / L4: 6a / L5 : 2 / L6 : 6a / L7: 6a / L8 : 5b

Descente : Effectuer une traversée descendante de 10 mètres sur la gauche pour rejoindre le premier rappel. Rejoindre en un rappel sur la gauche le dernier relais de « Symbolique ». Poursuivre la descente par « Symbolique ».

La Piste Oubliée | **TD sup** | **6a [5c]** | **Sud** | **130m** | ✔✔✔ ★★★☆

Ouvreurs : *Wahil Saïd / Alex Saunier, les 7 et 20 juillet 2002 / Ouverture du bas*

Description : La piste Oubliée exploite les belles dalles situées sur la partie droite du secteur Toper. Contrairement aux autres voies qui démarrent toutes de la large vire supérieure, la voie part directement du pierrier situé au-dessus des chalets Toper : on évite ainsi la rude montée finale.
Initialement, nous avions comme idée de franchir directement le grand toit de la dernière longueur. Arrivé sous celui-ci, son ampleur nous a fait craindre un franchissement d'une difficulté incohérente avec le reste de la voie et nous avons préféré l'éviter par la droite. Très mauvais feeling, car contrairement à ce que nous avait fait croire la perspective vue du bas, le toit, qui est précédé par une dalle magnifique, semble tout à fait commode à franchir. Ça nous donnera l'occasion de tracer une variante de sortie juste un peu plus dure. La sortie par la droite est, néanmoins, fort jolie.

Cotations : L1: 6a / L2: 6a / L3: 3 / L4: 6a

Descente : En rappel dans la voie. Un rappel de plus de 45 m ramène directement de R4 à R2.

Bisetrot | **AD inf** | **5c [3]** | **Sud** | **500m** | ✔ ★★★☆

Ouvreurs : *Didier Bonnaz, en juillet 2009 / Ouverture du bas*

Description : Environ 500 m d'escalade, soit 300 mètres dans le 2-3 et 200 mètres équipés en 4 sup. Rajouter 100 mètres de marche, au total, entre les différentes sections. Avec l'approche on obtient 1000 mètres de dénivelé. Quatre passages en 5 suréquipés. Rocher excellent et varié. Tous les passages sont évitables à pied, main droite. Encordement à 40 m tranquille, mais 30 m suffisant. Des sangles/cordelettes (lunules) et un jeu de coinceurs permettent de compléter facilement les protections en place (40 spits et une dizaine de cordelettes sur lunules en place). Les relais ne sont pas équipés mais sont faciles à installer. Des triangles de peinture verte balisent l'itinéraire recommandé, mais aucun passage n'est obligatoire.
Le départ de la voie se situe au-dessus des Chalets Toper, à la base de la combe de la Puya au niveau d'une petite dalle triangulaire (triangle de peinture verte). Au cinquième spit aller chercher sur la droite un sixième spit (à 30 m du départ) où l'on fait relais. Continuer ensuite à traverser sur la droite jusqu'à rejoindre un pilier équipé. Après avoir franchi le pilier, continuer par une dalle facile équipée de 2 spits et faire relais sur un spit situé au niveau du replat (35 m). Poursuivre droit au-dessus dans l'herbe jusqu'à rejoindre le pierrier (marques de peinture qui invitent à aller à gauche). Le remonter (50 mètres de dénivelé) jusqu'à la base d'un jeu de dalles que l'on franchit

intégralement (2 passages plus difficile, un spit à chaque fois). Un deuxième passage à pied, à travers une zone de blocs, permet d'atteindre rapidement des dalles légèrement sur la gauche. Les triangles de peinture conduisent, par une traversée sur la droite, à une courte section protégée par 3 spits. Après une nouvelle zone de blocs, la section suivante fait une trentaine de mètres en 4c (3 spits) avec une sortie en 5 surprotégée (3 spits). Au-dessus du dernier spit, une terrasse légèrement sur la droite est équipée d'un spit pour le relais (toute la section peut s'éviter par un large détour sur la droite). Traverser ensuite sur la droite afin de remonter intégralement une magnifique zone de lapiaz (marques de peinture au niveau de la zone la plus compacte). Poursuivre ensuite en direction de l'ouest, le long du plateau (balisage plus distant). A la fin de la traversée du plateau, le marquage conduit à de petites dalles faciles en contrebas à gauche. Le marquage de peinture conduit à la base de la dernière section, sous le Saix Rouquin. Le départ est balisé et protégé par 2 spits (passage évitable par la droite). De belles dalles et ressauts faciles (grosses poignées) permettent de rejoindre une partie en gros bacs en 5a (équipée de 3 spits). Au sommet du pilier, tirer vers la droite jusqu'à un replat en rocher très compact (relais sur sangle sur un bon becquet). Rejoindre ensuite, vers la brèche du Saix Rouquin, le chemin de la voie normale des Cornettes.
La section finale est la plus difficile mais est évitable en suivant le sentier de la voie normale. Des environs de la brèche du Séraukin, rejoindre par des pentes d'herbe un petit ressaut en versant sud de l'arête. Attaquer par un petit mur à droite (2 spits) puis traverser à gauche en direction d'un mini dévers que l'on franchit pour remonter une jolie dalle cannelée (passages en bon 5, quelques spits). Vers le haut de la dalle traverser à gauche pour rejoindre le pied d'un petit pilier. Remonter celui-ci (3 spits) puis suivre l'arête herbeuse jusqu'au sommet.

Cotations : 500 mètres d'escalade dans le 2/3 avec des passages équipés en 4c. Quatre passages en 5 suréquipés. Tous les passages difficiles peuvent être évités.

Matériel nécessaire : 7 dégaines, coinceurs, sangles

Descente : Suivre l'arête jusqu'au sommet puis descendre par la voie normale des Cornettes de Bise (par le chemin de la Calaz).

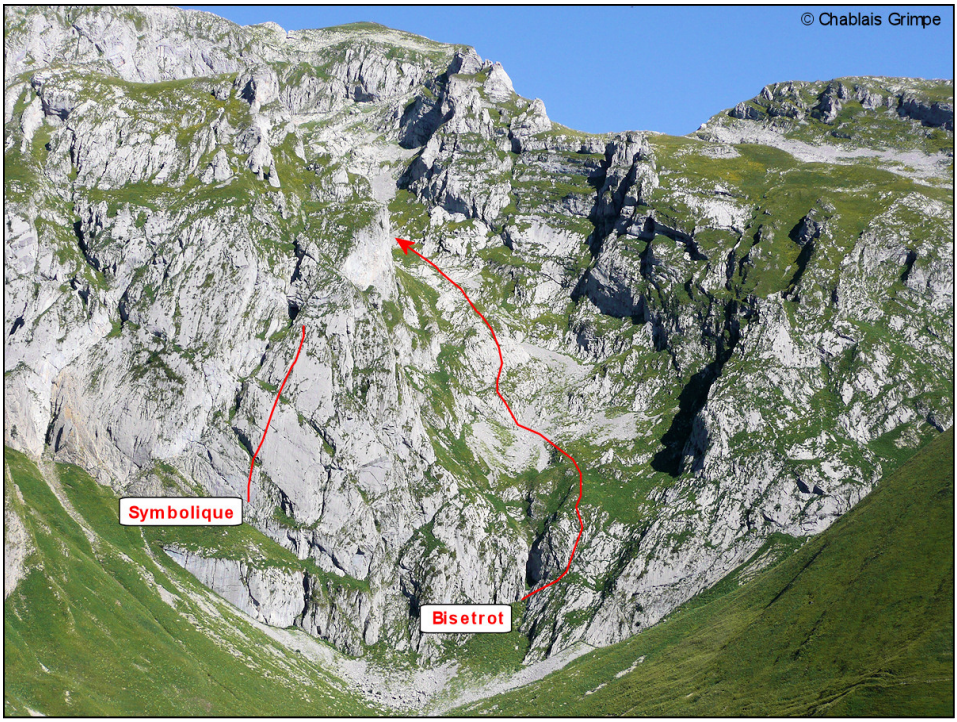

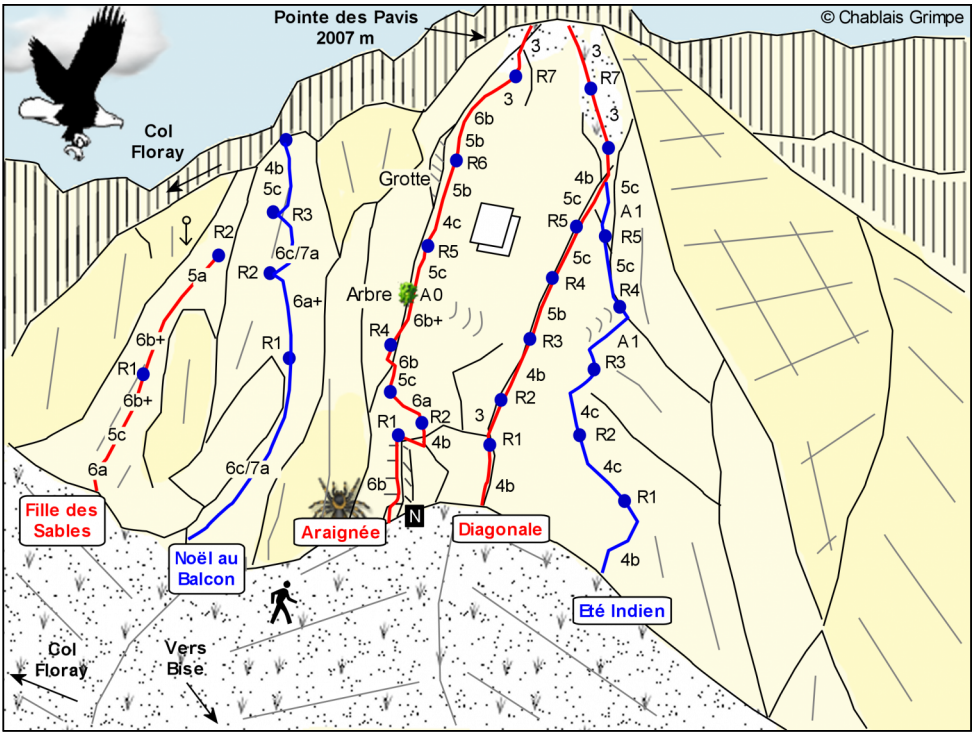
Pointe des Pavis
2007 m
© Chablais Grimpe
Col Floray
Grotte
Arbre
Fille des Sables
Noël au Balcon
Araignée
Diagonale
Eté Indien
Col Floray
Vers Bise

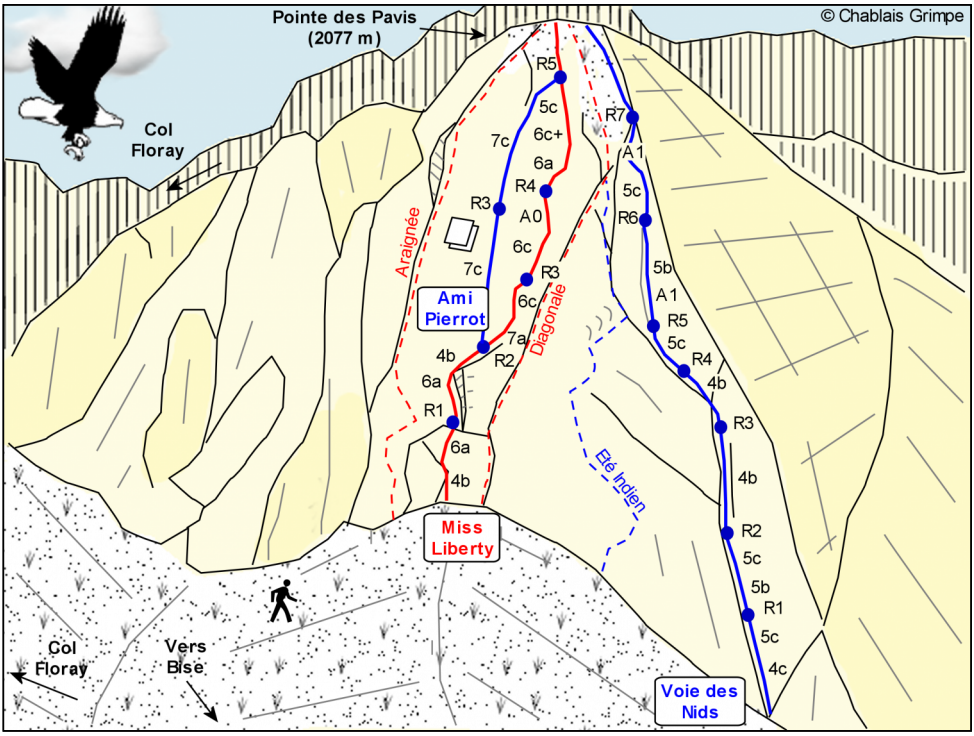
Pointe des Pavis
(2077 m)
© Chablais Grimpe
Col Floray
Araignée
Ami Pierrot
Diagonale
Eté Indien
Miss Liberty
Voie des Nids
Col Floray
Vers Bise

RÉGION BISE - SECTEUR PAVIS

La face sud-est des Pavis forme une grande dalle caractéristique, visible de loin, et qui a été étonnamment exploitée au regard des nombreuses voies qui la rayent. Cependant, une majorité de voies peu ou mal équipées, une voie abominable. Et au final, mise à part l'incontournable « Miss Liberty », pas grand-chose qui vaille le déplacement....

EN BREF - INFORMATIONS SUR LE SECTEUR

Infos accès page : 24

Intérêt	★☆☆☆	**Beauté**	★★★★	**Orient.**	Sud-est	**Période**	Mai à novembre
Approche	1h	**Altitude**	1900 m	**Enfants**	-	**Pluie**	Sèche vite
Soleil été	7h-16h	**Equip.**	TA/Spits Ø8-10	**Qui ?**	Avancé & expert	**Type**	Raide à très raide
Voies/long.	9 / 54	**Diff.**	5c à 7c	**Déniv.**	80 à 200 m	5	6 7

DESCRIPTION DES VOIES DU SECTEUR

Fille des Sables — **ED inf** — **6b+ [6a]** — **SE** — **↕80m** — ✔ — ★☆☆☆

Ouvreurs : *Philippe Magnin / Philippe Vespérini, en août 1986 / Equipement du haut*
Description : Première longueur très exposée. Dangereux et sans intérêt.
Cotations : L1: 6b+ / L2: 6b+
Matériel nécessaire : coinceurs

Noël au Balcon — **ED** — **7a [6a]** — **SE** — **↕120m** — ✔ — ★☆☆☆

Ouvreurs : *Philippe Magnin / Philippe Vespérini, en décembre 1986 / Equipement du haut*
Description : Escalade exigeante dans du rocher pas terrible. Équipement déroutant et dangereux.
Cotations : L1: 7a / L2: 6a+ / L3: 7a / L4: 5c
Matériel nécessaire : coinceurs
Descente : Descendre l'arête ouest des Pavies et rejoindre le col Floray.

Verticale de l'Araignée — **TD sup** — **6b+ [5c]** — **SE** — **↕160m** — ✔✔✔ — ★★☆☆

Ouvreurs : *J.P. Bernard / T. de Beffort / A. Nicolin / T. Maufay, en été 1977 / Ouverture du bas Réquipée en 2008 & 2009 par J.P. Bernard / J.M. Recht*
Description : Très bon équipement. La première longueur est bien technique. Quelques passages intéressants mais l'escalade est souvent contrariée par un rocher de qualité très douteuse et lichéneux. De manière générale, cette face est plus belle vue de loin que de près…
Voie rééquipée en 2009 et qui, par la même occasion, a changée de patronyme en passant « d'Araignée » à « Verticale de l'Araignée ».
Cotations : L1: 6b / L2: 4b / L3: 6a / L4: 6b / L5: 6b+ / L6: 5b / L7: 6b / L8: 3
Matériel nécessaire : 13 dégaines
Descente : Descendre l'arête Ouest qui rejoint le col Floray où l'on rejoint facilement le sentier de montée.

L'Ami Pierrot — **ABO** — **7c [7b+]** — **SE** — **↕160m** — ✔ — ★★★★

Ouvreurs : *Pierrot Cier / Jean Gréloz, les 26 et 27 septembre 1990 / Equipement du haut*
Description : Attaquer par les deux premières longueurs de « Miss Liberty » et poursuivre directement dans la dalle au-dessus. Escalade engagée dans des dalles compactes. Encore une voie où personne ne se bouscule. Peu de renseignements sur les répétitions.
Cotations : L1: 5c / L2: 5c / L3: 7c / L4: 7c / L5: 4
Descente : Idem « Verticale de l'Araignée ».

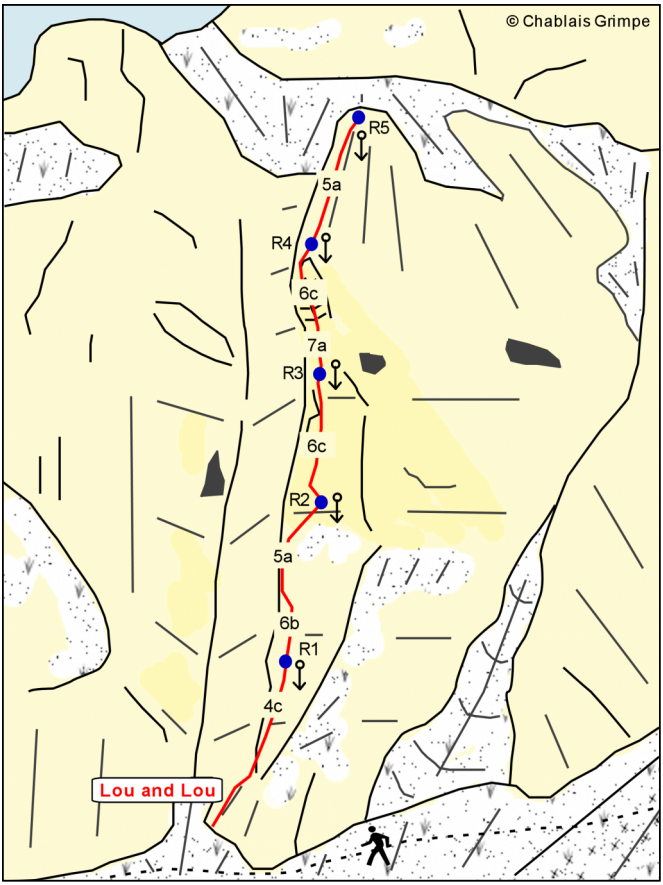


Lou and Lou - L4 (7a)

Miss Liberty | **ED sup** | **7a [6b]** | **SE** | **↕160m** | ✔✔ | ★★★☆

Ouvreurs : *Philippe Magnin / Philippe Vespérini, en juin 1986 / Equipement du haut*

Description : Départ à peu près au centre de la face. Bon rocher, escalade soutenue où il ne faut pas mollir... Les deux premières longueurs ne sont pas très propres, ensuite c'est tout bon. Prendre un petit jeu de coinceurs pour les deux premières longueurs. Escalade raide et quelquefois à doigts.

Cotations : L1: 6a / L2: 6a / L3: 7a / L4: 6c-A0 / L5: 6c+ / L6: 3

Matériel nécessaire : coinceurs

Descente : Idem « Verticale de l'Araignée ». Il est possible de tirer des rappels dans la voie (prendre des cordelettes pour renforcer les relais).

Diagonale | **D sup** | **5c [5a]** | **SE** | **↕160m** | ✔✔ | ★★☆☆

Ouvreurs : *G. Bartholomé / P. Mégevand / G. Paignon, en juillet 1969 / Ouverture du bas*

Description : La grande classique de la face. Rocher correct, sauf dans la longueur de sortie.

Cotations : L1: 4b / L2: 3 / L3: 4b / L4: 5b / L5: 5c / L6: 5c / L7: 3 / L8: 3

Matériel nécessaire : coinceurs

Descente : Idem « Verticale de l'Araignée ».

Eté Indien | **TD** | **5c [5c]** | **SE** | **↕180m** | ✔ | ★☆☆☆

Ouvreurs : *Claude Carli / Jean-Paul Chassagne / Pierre Faussurier, les 19 et 25 novembre 1978 / Ouverture du bas*

Description : Escalade dans du rocher très moyen.

Cotations : L1: 4b / L2: 4c / L3: 4c / L4: A1 / L5: 5c / L6: 5c-A1 / L7: 3 / L8: 3

Matériel nécessaire : pitons,coinceurs,etriers

Descente : Idem « Verticale de l'Araignée ».

Voie des Nids | **TD sup** | **5c [5c]** | **SE** | **↕200m** | ✔ | ★☆☆☆

Ouvreurs : *Georges Gauthier / Patrick Mégevand / Jean-Michel Tur, en novembre 1978 / Ouverture du bas*

Description : La plus longue voie de la face qui utilise un système de fissures presque aussi long que la voie. Voie quasiment abandonnée.

Cotations : L1: 5c / L2: 5c / L3: 4b / L4: 4b / L5: 5c / L6: 5b-A1 / L7: 5c-A1 / L8: 3

Matériel nécessaire : coinceurs, pitons, étriers

Descente : Idem « Verticale de l'Araignée ».

Lou and Lou | **ED inf** | **7a [6a]** | **SE** | **↕130m** | ✔✔✔ | ★★☆☆

Ouvreurs : *Jean-Pierre Bernard / Jean-Marie Recht, été 2009 / Equipement du haut*

Description : La voie est tracée dans l'un des piliers composant les contreforts de la pointe des Pavis. L1, L2 et L5 n'opposent pas de difficultés particulières. L3 et L4, nettement plus difficiles, grimpent dans un rocher, en apparence, de très belle texture. En apparence seulement car la fête est quelque peu gachée par un caillou assez fragile et lichéneux, comme souvent dans cette face des Pavis : un bon nettoyage pourrait arranger les choses. Ces deux longueurs sont équipées pour passer avec des points d'aide. Mais, ça passe en libre en naviguant, à quelques endroits, de part et d'autre des points qui ne devront pas être tous mousquetonnés (sinon, 19 dégaines pour L4 !).

Cotations : L1: 4c / L2: 6b / L3: 6c / L4: 7a / L5: 5a

Matériel nécessaire : 19 dégaines

Descente : En trois rappels : R5-R4 (35m), R4-R2 (45m), R2 au pied de la voie (pile 50 mètres).
A pied : du sommet du pilier, remonter une pente d'herbe qui donne accès, main gauche, à une sente. Cette sente permet de rejoindre le bon sentier reliant les cols de Floray et de Bise.

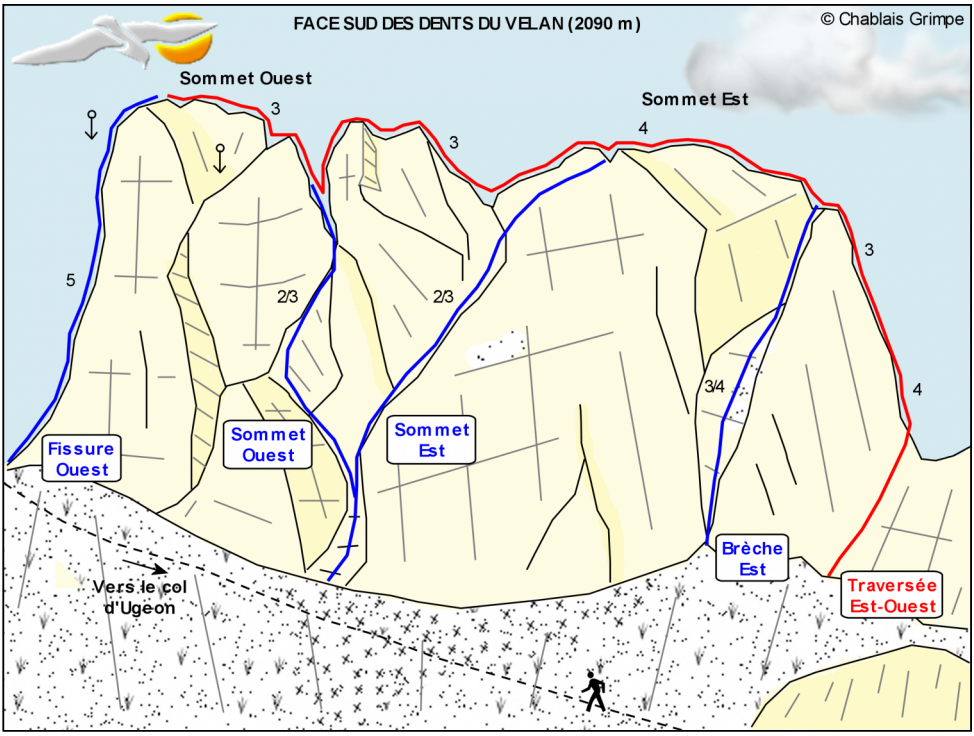
FACE SUD DES DENTS DU VELAN (2090 m)
© Chablais Grimpe
Sommet Ouest
Sommet Est
3
3
4
5
2/3
2/3
3
3/4
4
Fissure Ouest
Sommet Ouest
Sommet Est
Brèche Est
Traversée Est-Ouest
Vers le col d'Ugeon


Grande Raille - Ubac - L3
(7a)
p 119

RÉGION BISE - SECTEUR VELAN

Les Dents du Velan forment une étroite muraille qui domine au sud le col d'Ugeon et au nord le Vallon de Novel. Facile mais aérienne, la traversée des arêtes est-ouest constitue une petite course d'initiation. La face sud, dont quelques itinéraires sont décrits ci-dessous, peut se gravir presque de toute part.

EN BREF - INFORMATIONS SUR LE SECTEUR

Infos accès page : 24

Intérêt	★☆☆☆	**Beauté**	★★★☆	**Orient.**	Sud-est	**Période**	Mai à novembre
Approche	1h15	**Altitude**	1900 m	**Enfants**	-	**Pluie**	Sèche assez vite
Soleil été	7h-16h	**Equip.**	TA	**Qui ?**	Initiation	**Type**	Peu raide
Voies/long.	5 / 9	**Diff.**	3b à 5b	**Déniv.**	35 à 70 m	4	5

DESCRIPTION DES VOIES DU SECTEUR

Traversée Est-Ouest — **AD sup** — **4b [4b]** — **SE** — **↕70m** — ✔ — ★★★☆

Ouvreurs : *Georges Néplaz / René Néplaz, le 20 octobre 1938*
Description : Traversée aérienne dans un très joli cadre.
Cotations : Longueurs de 3/4
Matériel nécessaire : coinceurs, sangles
Descente : Par la voie du « Sommet Ouest ».

Sommet Est — **PD inf** — **3b [3b]** — **SE** — **↕35m** — ✔ — ★☆☆☆

Ouvreurs : *Des bouquetins*
Description : Peut servir de voie de descente. Très facile
Cotations : 2 / 3
Matériel nécessaire : sangles, coinceurs, [éventuellement]
Descente : Par la voie de montée.

Sommet Ouest — **PD** — **3b [3b]** — **SE** — **↕35m** — ✔ — ★☆☆☆

Description : Courte escalade
Cotations : 2 / 3
Matériel nécessaire : sangles, coinceurs
Descente : Par la voie de montée.

Brèche Est — **PD** — **3b [3b]** — **SE** — **↕35m** — ✔ — ★☆☆☆

Description : Courte escalade
Cotations : 2 / 3
Matériel nécessaire : sangles, coinceurs
Descente : Par la voie du « Sommet Est ».

Fissure Ouest — **AD sup** — **5b [5b]** — **Ouest** — **↕40m** — ✔ — ★★☆☆

Description : Pour s'entraîner
Cotations : 5
Matériel nécessaire : sangles, coinceurs
Descente : Par la voie du « Sommet Ouest ».

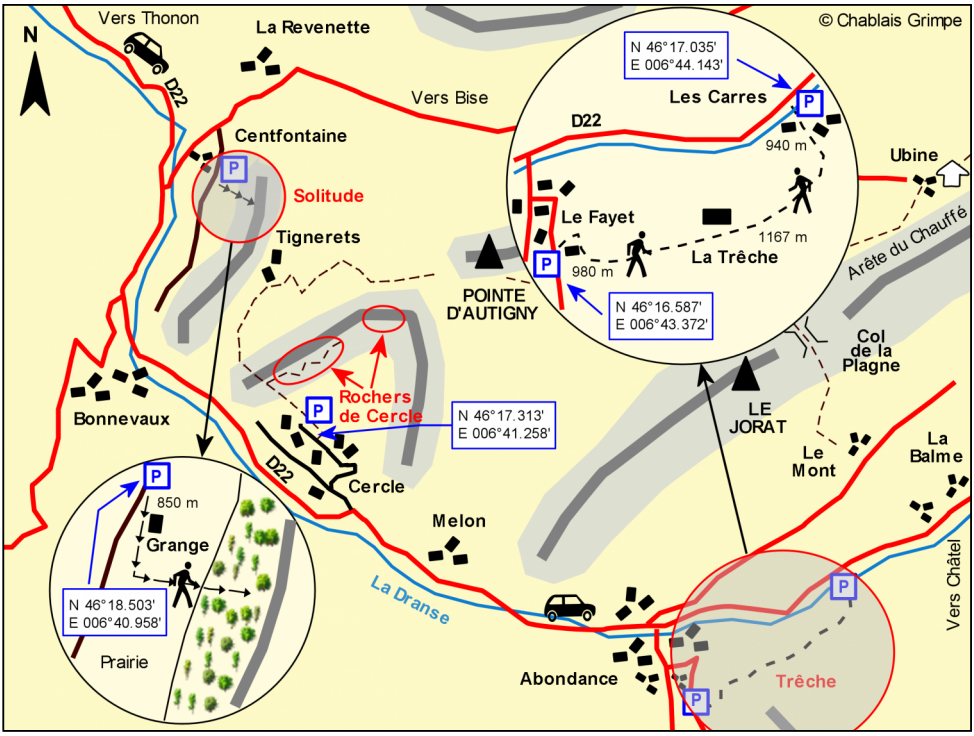
© Chablais Grimpe
N
Vers Thonon
D22
La Revenette
Vers Bise
Centfontaine
Solitude
Tignerets
POINTE D'AUTIGNY
Bonnevaux
Rochers de Cercle
N 46°17.313'
E 006°41.258'
D22
Cercle
Melon
La Dranse
Abondance
Trêche
LE JORAT
Col de la Plagne
Le Mont
La Balme
Vers Châtel
Arête du Chauffé
Ubine
N 46°17.035'
E 006°44.143'
Les Carres
940 m
Le Fayet
980 m
1167 m
La Trêche
N 46°16.587'
E 006°43.372'
850 m
Grange
N 46°18.503'
E 006°40.958'
Prairie

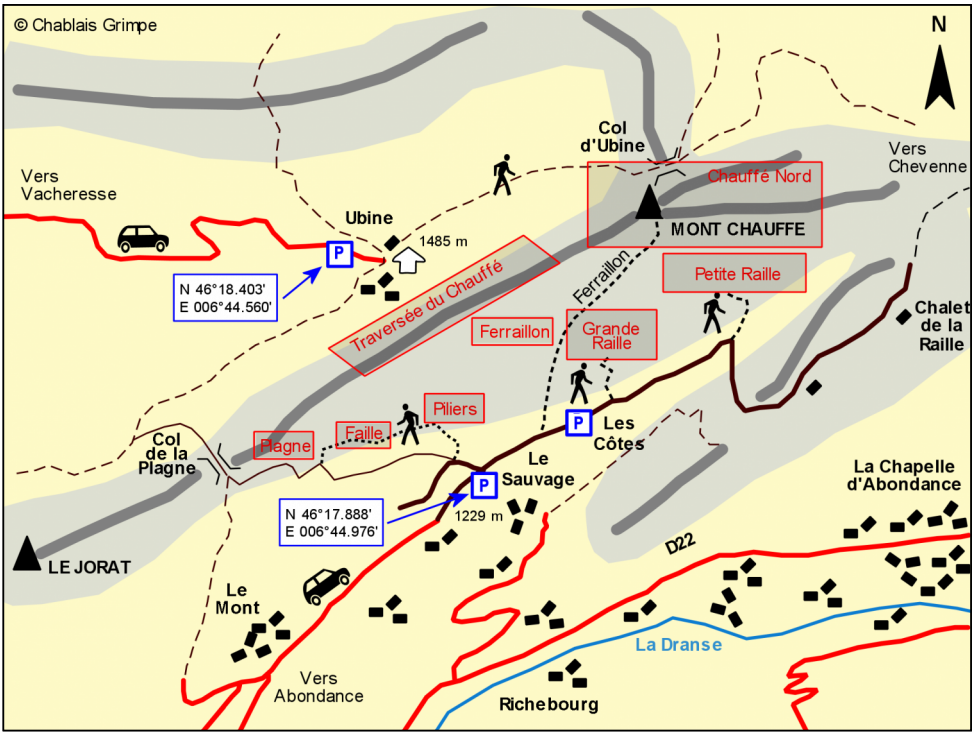
© Chablais Grimpe
N
Vers Vacheresse
Ubine
1485 m
N 46°18.403'
E 006°44.560'
Traversée du Chauffé
Col d'Ubine
Chauffé Nord
MONT CHAUFFE
Vers Chevenne
Petite Raille
Ferraillon
Grande Raille
Chalet de la Raille
Pliers
Faille
Plagne
Col de la Plagne
Les Côtes
Le Sauvage
1229 m
N 46°17.888'
E 006°44.976'
La Chapelle d'Abondance
LE JORAT
Le Mont
Vers Abondance
Richebourg
La Dranse
D22

ACCÈS ROUTIER

L'accès pour la face nord du Chauffé se fait généralement par Vacheresse et le hameau d'Ubine même si un accès par la Chapelle d'Abondance et Chevenne est tout à fait envisageable. Pour les voies de la face sud du Chauffé et pour la traversée des arêtes on démarre du village du Mont, en amont d'Abondance. Le Brion s'atteint par la route menant aux chalets de Prétairié après avoir traversé le village d'Abondance.

Accès à Ubine (Chauffé nord) :

Rejoindre Vacheresse (par la D22 qui suit la vallée entre Thonon et Abondance) et monter au hameau du Villard puis de la Revenette (863 m). Poursuivre par la route qui monte en direction de Bise. Au carrefour des «Quatre Chemins» (4 km depuis la Revenette) poursuivre à droite par la route (quelques passages étroits) jusqu'aux chalets d'Ubine (1485 m - 7 km depuis la Revenette). L'hiver, cette route n'est pas déneigée à partir de la Revenette et une barrière empêche toute circulation à partir de la mi-décembre. Parking, refuge des Amis de la Nature (04 50 73 12 98), eau.

Accès à la Centfontaine (Solitude) :

Six kilomètres avant Abondance en venant de Thonon (D22), après la bifurcation qui monte à Vacheresse, prendre sur la gauche la petite route qui traverse la Dranse et monte vers Cenfontaine. Poursuivre sur 600 m en passant le hameau de Centfontaine et prendre sur la droite un bon chemin carrossable. Après une courte montée on débouche dans une vaste prairie. Se garer avant que le chemin commence à redescendre, juste avant un petit hangar situé à gauche (100 m depuis la route, 850 m d'altitude). Le pilier jaune est bien visible.

Accès à Cercle :

Quatre kilomètres avant Abondance en venant de Thonon (D22), prendre sur la gauche la petite route qui monte au hameau de Cercle. Poursuivre sur 250 m et prendre sur la droite la route qui monte en direction de la Lanche. 100 mètres après la fin du goudron, se garer en face d'un chemin carrossable qui monte sur la droite (960 m).

Accès au chemin de la Raille (Piliers, Faille, Plagne, Raille, Ferraillon et traversée) :

D'Abondance (915 m - D22 depuis Thonon) prendre à gauche en venant de Thonon la route qui monte au village du Mont. Juste avant d'y parvenir (fourche) prendre la route puis le chemin carrossable qui continue vers l'est, passe un premier parking (Le Sauvage, 1229 m, point de départ pour le secteur des Piliers, de la Faille, de la Plagne et pour la traversée des arêtes du Chauffé) et laisse à gauche le chemin qui monte à la Plagne du Mont. Poursuivre jusqu'à ce qu'il ne soit plus praticable sans véhicule 4x4 au lieu dit les Côtes (1280 m, 5 km). Le chemin depuis le Mont n'est pas déneigé en hiver. Parking.

Accès à Prétairié (Brion face est) :

D'Abondance (915 m - D22 depuis Thonon) traverser le village, passer devant le télécabine de l'Essert et poursuivre jusqu'à Prétairié, fin de la route carrossable (4 km, 1128 m). Parking.

APPROCHES

Carte : IGN 3528 ET - Morzine

Que ce soit pour les faces nord et sud du Chauffé ou pour le Brion toutes les approches sont tranquilles et rapides. L'accès à la face nord du Chauffé est même une gentille petite promenade sans réel rapport avec la rude escalade qui suit.

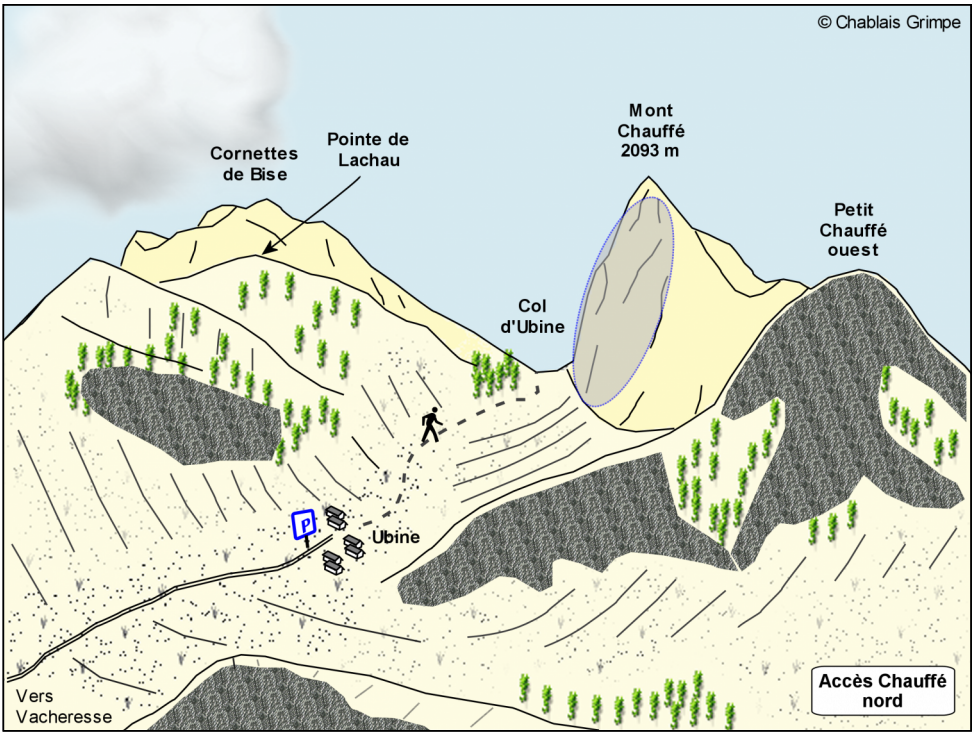
© Chablais Grimpe
Cornettes de Bise
Pointe de Lachau
Mont Chauffé 2093 m
Petit Chauffé ouest
Col d'Ubine
Ubine
Vers Vacheresse
Accès Chauffé nord

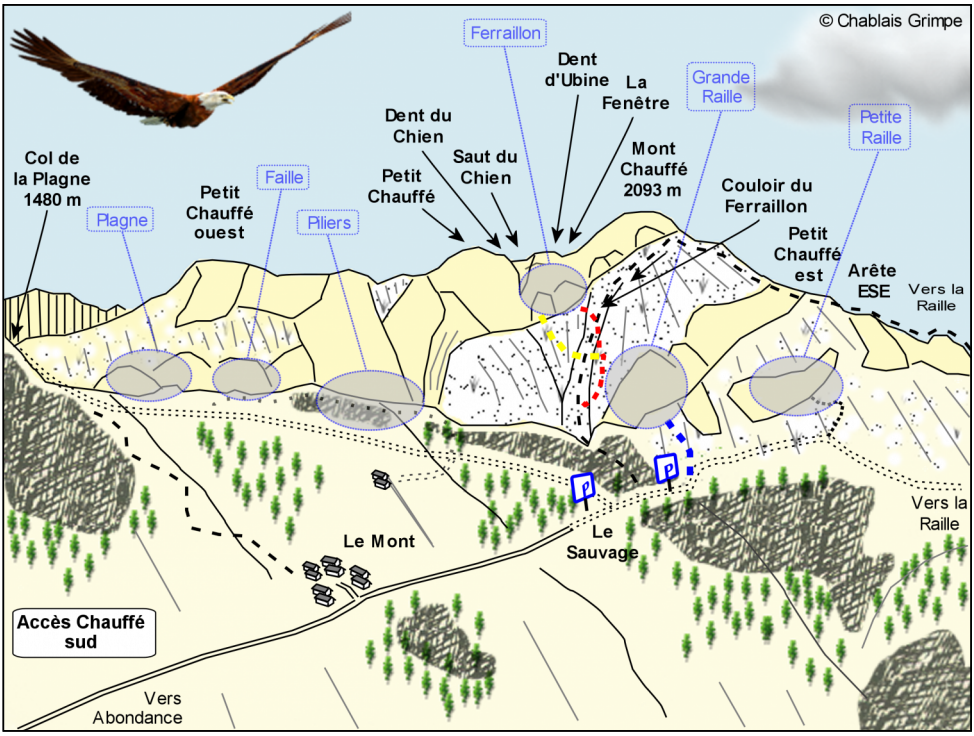
© Chablais Grimpe
Ferraillon
Dent d'Ubine
La Fenêtre
Grande Raille
Petite Raille
Dent du Chien
Saut du Chien
Petit Chauffé
Mont Chauffé 2093 m
Couloir du Ferraillon
Col de la Plagne 1480 m
Plagne
Petit Chauffé ouest
Faille
Piliers
Petit Chauffé est
Arête ESE
Vers la Raille
Vers la Raille
Le Mont
Le Sauvage
Accès Chauffé sud
Vers Abondance

Approche de la face nord du Chauffé depuis Ubine :

Temps montée : 20 mn | Dénivelé : 250 m | Altitude départ voies : 1750 m

Des chalets d'Ubine, traverser les larges pâturages en longeant la face nord du Chauffé pour gagner très facilement au nord-est le col d'Ubine bien visible (1694 m). Le départ des voies est bien visible quelques mètres au-dessus du col. Il est aussi possible d'atteindre le col d'Ubine depuis la Chapelle d'Abondance puis Chevenne en suivant le vallon du Nant Séchet (1 heure). C'est bien plus long que par Ubine, mais cela peut s'avérer largement payant pour le retour après une voie dans la face nord : depuis le sommet du Chauffé, descendre par l'arête ESE puis rejoindre Chevenne. On évite ainsi la longue remontée au col de la Plagne du Mont pour rejoindre Ubine et le véhicule.

Approche face de la Solitude :

Temps montée : 15 min | Dénivelé : 100 m | Altitude départ voies : 850 m

100 m à droite du hangar, traverser le champ et monter presque droit dans la forêt (parfois raide et désagréable) jusqu'à venir buter contre la paroi, largement à gauche du pilier jaune. Longer la paroi sur la droite jusqu'à trouver rapidement une rampe rocheuse caractéristique qui marque le départ de la voie (équipée de plaquettes).

Approche rochers de Cercle :

Temps montée : 25 min | Dénivelé : 300 m | Altitude départ voies : 960 m

Prendre le chemin carrossable qui monte à l'est puis fait rapidement une fourche à gauche. Après 100 m (980 m), laisser ce chemin qui poursuit en descente vers la Lanche et prendre le chemin 4x4 qui monte tranquillement, droit au nord-ouest en direction des chalets de Tigneret. Après 500 mètres le chemin croise l'éperon du rocher de Cercle (1060 m).

Sections accessibles du bas : prendre immédiatement à droite la raide sente qui longe la paroi et donne accès aux différents secteurs. Cette sente est assez bien tracée jusqu'à la section « Ma Liberté », ensuite cela devient beaucoup plus malcommode, voire dangereux, notamment lorsque le terrain est gras (attention !).
- Section « Dieu Créa la Femme » : vers 1210 m laisser la sente qui poursuit vers les autres sections et prendre sur la gauche une vire ascendante mal marquée qui donne accès au pied de la paroi (encordement nécessaire, quelques cordelettes sur des arbustes permettent de s'assurer).
- Sections « Le Guerrier Pacifique » (1230 m), « Ma Liberté » (1280 m), « Hosanna » (1290 m) : accès rapide en suivant la sente qui longe plus ou moins la paroi.
- Section « Amis des Bêtes » (1330 m), « 30 Millions d'Amis » (1340 m) : sente peu marquée dans un terrain souvent glissant et exposé.
- Section « Comme un Enfant » (1350 m) : depuis « 30 Millions d'Amis », longer la paroi en montant sur des roches fracturées jusqu'à atteindre un petit collet (expo). Une corde fixe horizontale donne accès aux voies de la section.
- Section « Ave Maria » (1380 m) : du collet cité ci-dessus, redescendre quelques mètres (désescalade facile) jusqu'à retrouver la sente mal marquée qui longe d'abord la paroi à l'horizontale puis monte en naviguant dans un terrain escarpé et exposé. Une dernière pente d'herbe très raide donne accès au pied du dernier secteur.

Section accessible du haut (700 m de dénivelé, 1h30 depuis le parking) :
- Section « Virgo Maria » : poursuivre sur le bon chemin qui monte aux chalets de Tigneret. Quelques mètres avant que le chemin parte sur la gauche pour rejoindre les chalets (1300 m), prendre, au niveau d'un poteau rouge, une bonne sente sur la droite. La sente (incomplète sur I.G.N.), parfois raide, monte dans la forêt d'abord vers le nord avant de revenir nettement au sud. Vers 1650 m, à la sortie de la forêt, on croise un premier poteau rouge. Au quatrième poteau rouge, vers 1690 m sur un replat, laisser la sente et traverser sur une quarantaine de mètres en légère ascendance, droit vers le sud-ouest, jusqu'à un bosquet d'arbres situé au bord de la falaise. On y trouve une corde fixe de 15 m qui donne accès au premier rappel de « Pater Noster ».

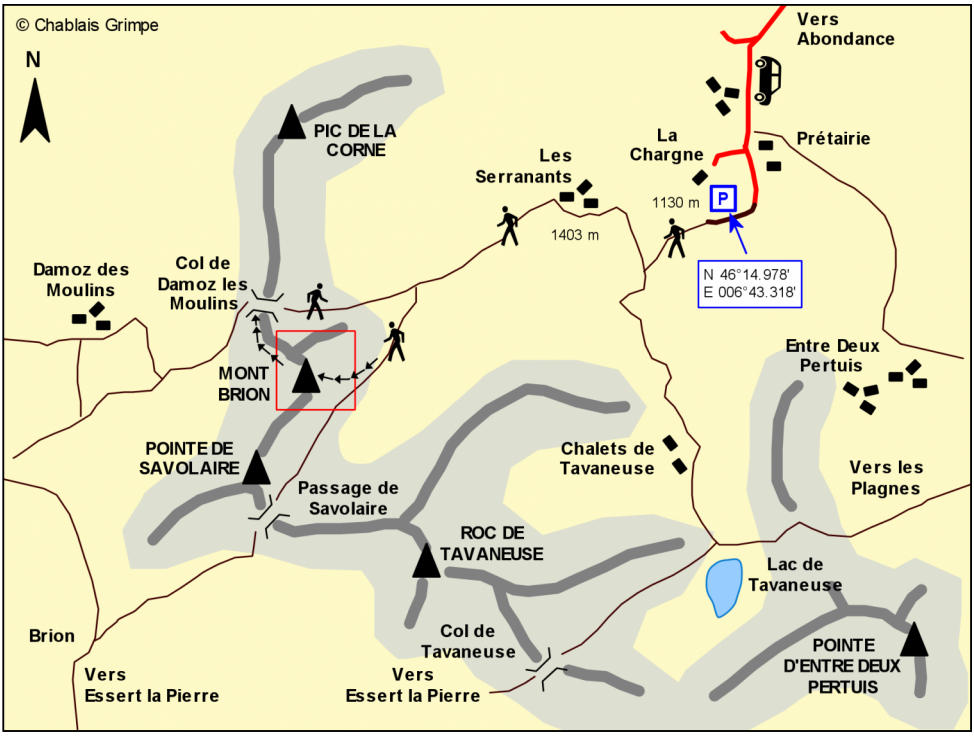
© Chablais Grimpe
N
Vers Abondance
PIC DE LA CORNE
Les Serranants
La Chargne
Prétairie
1130 m
P
1403 m
N 46°14.978'
E 006°43.318'
Damoz des Moulins
Col de Damoz les Moulins
MONT BRION
Entre Deux Pertuis
POINTE DE SAVOLAIRE
Passage de Savolaire
Chalets de Tavaneuse
Vers les Plagnes
ROC DE TAVANEUSE
Lac de Tavaneuse
Brion
Col de Tavaneuse
POINTE D'ENTRE DEUX PERTUIS
Vers Essert la Pierre
Vers Essert la Pierre

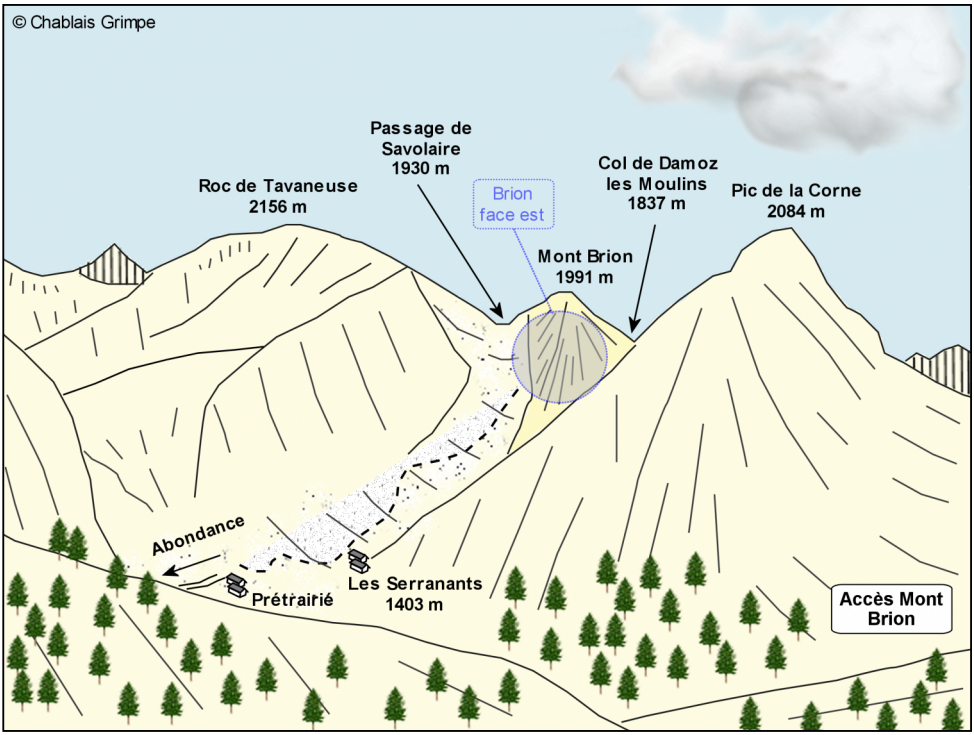
© Chablais Grimpe
Passage de Savolaire 1930 m
Roc de Tavaneuse 2156 m
Brion face est
Col de Damoz les Moulins 1837 m
Pic de la Corne 2084 m
Mont Brion 1991 m
Abondance
Prétrairié
Les Serranants 1403 m
Accès Mont Brion

Approche des secteurs des Piliers, Faille et Plagne :

Temps montée : 10-20 min | Dénivelé : 100 m | Altitude départ voies : 1350 m

Depuis le premier parking du chemin de la Raille (Le Sauvage, 1229 m) prendre immédiatement à gauche, pendant 400 m, la bonne piste qui monte en direction du col de la Plagne du Mont jusqu'à rejoindre une fourche (panneau « Les Combes, 1300 m ») juste après une montée plus raide (à gauche la piste se dirige vers les chalets des Combes, tout droit vers la Plagne du Mont).
Pour rejoindre les « Piliers », quitter la piste et prendre sur la droite une ancienne piste de débardage qui monte en direction du nord. Rapidement, après une suite de zizags, au niveau d'un cairn, la quitter et prendre sur la droite une sente qui mène rapidement au pied du Pilier Sauvage (10 mn). La « Dalle Sauvage » puis le « Pilier à Picots » s'atteignent en quelques minutes en suivant la paroi (sente bien tracée dans le pierrier).
Pour rejoindre le secteur de la « Plagne du Mont », à la fourche précédemment citée, poursuivre sur la piste qui, après quelques virages, longe les petites barres sur la droite (20 mn).
Pour rejoindre le secteur de la « Faille », deux solutions :
- Du secteur à « Picot », suivre la sente bien tracée qui rejoint en 5 minutes la « Faille ».
- De la fourche précédemment citée, poursuivre sur la piste qui monte de manière rectiligne et passe sous une galerie d'épicéas avant de faire une épingle à droite. A la première épingle à gauche, monter droit dans le champ jusqu'à rejoindre, légèrement sur la gauche, une bonne sente tracée dans le pierrier qui permet de rejoindre sur la droite le secteur de la « Faille » (15 mn).

Approche du secteur Ferraillon :

Temps montée : 1h10 | Dénivelé : 400 m | Altitude départ voies : 1650 m

Depuis le parking du Sauvage poursuivre la piste sur 400 mètres et, dans une courbe, emprunter un sentier sur la gauche qui monte en direction du couloir du Ferraillon. 50 mètres plus haut, on rejoint une piste forestière. Laisser le chemin qui monte dans le pierrier et prendre au-dessus à droite (panneau marqué « Voies d'escalade ») un nouveau cheminement qui longe le couloir sur sa droite (marques rouges). Vers 1540 m le cheminement se divise en deux (panneau) :
- Des marques jaunes partent sur la gauche et traversent le pierrier en légère descente pour donner accès, après une montée zigzagante à travers de raides ressauts, au départ des voies situées sous le sommet du Petit Chauffé (« Cuir et dentelles ») vers 1610 m. Poursuivre sur la droite en suivant des cairns pour accéder en 5 minutes aux voies suivantes (« Fesses de Bouc »). Le cheminement est quelquefois délicat et exposé, surtout par terrain gras.
- Les marques rouges poursuivent le long du pierrier du Ferraillon jusque vers 1600 m et traversent ensuite le pierrier quasiment à l'horizontale pour donner accès aux voies situées sous les dents du Chien et d'Ubine (« Si prêt d'Ubu », « Madame Bovin rit »…) vers 1650 m.

Approche du secteur Grande Raille :

Temps montée : 20 min | Dénivelé : 270 m | Altitude départ voies : 1550 m

Depuis le dernier parking du chemin de la Raille (les Côtes, 1280 m) poursuivre la piste sur 50 mètres et emprunter un sentier sur la gauche (panneau Grande Raille). Suivre le chemin bien tracé (cairns et balisage points bleus) qui monte d'abord dans la forêt puis débouche dans les larges pentes d'herbes supérieures. Le sentier, poursuit en serpentant jusqu'au pied de la dalle de la « Grande Raille », évidente au-dessus. Descente par le même itinéraire.Le sentier d'accès à la « Grande Raille » a été complètement retracé et l'accès en est grandement facilité.

Approche du secteur Petite Raille :

Temps montée : 35 mn | Dénivelé : 270 m | Altitude départ voies : 1550 m

Depuis le dernier parking du chemin de la Raille (Les Côtes, 1280 m) poursuivre 700 mètres jusqu'à ce que la piste quitte le fond du vallon dans un virage bien marqué sur la droite (limite de la forêt - 1445 m). Laisser la piste, passer un portillon en barbelé et poursuivre dans le fond du vallon en suivant d'abord un chemin (cairns) puis des pentes d'herbes. Dans le haut, traverser sur la gauche pour rejoindre un bon chemin dans le pierrier qui donne accès au pied de la paroi.

Approche de la traversée des arêtes du Chauffé :

Temps montée : 1h15 Dénivelé : 380 m Altitude départ voies : 1600 m

Depuis le premier parking du chemin de la Raille (Le Sauvage, 1229 m) prendre immédiatement à gauche la piste qui monte en direction du col de La Plagne du Mont. Au col, s'élever à droite (nord-est) en suivant le bon sentier qui mène aux chalets d'Ubine. Après une descente, laisser sur la gauche la sente qui descend vers Ubine et poursuivre sur la croupe puis la crête boisée qui débouche sur l'arête du Petit Chauffé (sentier quelquefois peu visible). Quelques sections du sentier glissantes et fortement exposées au-dessus de barres.

Approche la Trêche :

Temps montée : 35 min Dénivelé : 260 m Altitude départ voies : 960 m

L'accès à la voie se fait en rappel depuis un arbre situé au sommet de la face, en contrebas du chalet de la Trêche. Deux solutions sont possibles pour accéder au chalet de la Trêche :
- Par le chemin des Carres : depuis Abondance, prendre la D22 vers Châtel et après 1,3 km prendre sur la droite une route qui traverse la Dranse et mène au hameau des Carres (940 m). Derrière les maisons, prendre un chemin qui, à travers la forêt, monte sud puis sud-ouest jusqu'au chalet de la Trêche (1167 m, 35 mn).
- Par le chemin de la Trêche : depuis Abondance, prendre la route du Lac des Plagnes. Après la première épingle à cheveux, se garer au Fayet d'en Bas (980 m). Prendre le chemin qui, à l'est, monte à travers la forêt jusqu'au chalet de la Trêche (30 mn).

Approche du Brion face est :

Temps montée : 40 mn Dénivelé : 630 m Altitude départ voies : 1750 m

De Prétairié, suivre une piste qui mène aux chalets des Serranants (1400 m). Le sentier grimpe alors au sud-ouest, laisse à droite une sente menant au col des Dames du Moulin et passe par le pied du Mont Brion. Par des éboulis on gagne alors rapidement le pied de la face est.

DESCENTES

Depuis le sommet du Chauffé, après avoir effectué la traversée des arêtes, on peut redescendre soit par la voie normale du Ferraillon soit poursuivre par l'arête est-sud-est. Les deux solutions permettent de rejoindre la piste de la Raille puis le parking du Sauvage.
Lorsque l'on vient d'une voie de la face nord, on a aussi deux solutions pour retourner au parking d'Ubine. La première consiste à descendre par la voie normale du Ferraillon puis à remonter au col de la Plagne du Mont où l'on trouve un sentier qui descend vers Ubine (voir l'approche de la traversée du Chauffé). La deuxième alternative consiste à descendre l'arête est-sud-est, poursuivre jusqu'au chalet de la Raille, rejoindre le vallon du Nant Séchet et remonter au col d'Ubine. Cette deuxième solution est préférable car moins longue.

Descente du Mont Chauffé par le Ferraillon :

Du sommet suivre l'arête qui descend vers le nord-est sur environ 50 mètres et descendre dans une petite face rocheuse (3) qui mène à un immense plateau incliné. Suivre la sente qui descend en écharpe sur la droite (sud-ouest) et qui aboutit dans un raide couloir d'éboulis (couloir du Ferraillon) qui s'incurve progressivement sur la gauche. Le descendre intégralement (éboulis et sente) pour finalement déboucher sur la piste carrossable de la Raille qui permet de rejoindre facilement le parking du Sauvage à quelques minutes. 50 minutes.

Descente du Mont Chauffé par l'arête est-sud-est :

Du plateau incliné atteint par l'itinéraire décrit ci-dessus, rejoindre sur la gauche l'arête est-sud-est en passant devant la sortie du couloir de Chevenne. Par une sente bien tracée mais parfois raide, suivre cette arête facile, plutôt flanc droit, en passant deux ressauts rocailleux. Au pied du « Petit Chauffé » il est soit possible de suivre l'éperon jusqu'à l'aplomb des chalets de la Raille que l'on rejoint facilement, soit de poursuivre par la sente en descendant directement dans les pentes herbeuses jusqu'à rejoindre, après un couloir coincé dans les barres et encombré de pierrailles, le lieu-dit « Sur les Crottes ». De là :

- Pour rejoindre le Mont et Abondance: descendre en longeant la croupe herbeuse jusqu'à retrouver une large piste qui ramène facilement au parking du Sauvage (1h10).
- Pour rejoindre la Chapelle d'Abondance : remonter rapidement au chalet de la Raille puis suivre le chemin (parfois raide) qui ramène au vallon de Nant Séchet et suivre à droite la bonne piste qui mène à Chevenne (1h20).
- Pour rejoindre le col d'Ubine puis Ubine, suivre, sur la gauche, la bonne piste du vallon du Nant Séchet qui mène aux chalets de Mens. A un large replat, la quitter et suivre sur la gauche une sente pas toujours bien tracée qui monte au col d'Ubine puis aux chalets d'Ubine (1h45).



Petite Raille - Dalle Story
L2 (6b) - p 127



Face nord du Chauffé
Bartholomé - L7 (5a)

En fin d'après-midi, lorsqu'elle est inondée de soleil, la paroi de la Solitude, bien visible depuis la route montant à Abondance, frappe le regard. Pourtant, malgré un rapport marche/escalade plutôt favorable, rien de moderne n'avait été équipé dans ce secteur. La récente voie de « La Marmotte », qui exploite le pilier jaune central, met un terme à cette indifférence et devrait, peut-être, susciter d'autres velléités d'ouvertures.

EN BREF - INFORMATIONS SUR LE SECTEUR

Infos accès page : 72

Intérêt	★★☆☆	**Beauté**	★★★☆	**Orient.**	ONO	**Période**	Mai à novembre
Approche	15 mn	**Altitude**	950 m	**Enfants**	-	**Pluie**	Sèche lentement
Soleil été	15h-19h	**Equip.**	spits Ø10	**Qui ?**	Avancé & expert	**Type**	Raide
Voies/long.	1 / 8	**Diff.**	6c	**Déniv.**	180 m	**6**	

DESCRIPTION DES VOIES DU SECTEUR

La Marmotte | **ED** | **6c [6b]** | **Ouest** | **180m** | ★★★☆

Ouvreurs : *Jusqu'à R4, Jean-Yves Fredriksen, en 1998 / Ouverture du bas*
Puis, David Coex / Jean-Yves Fredriksen, 2011 / Ouverture du bas

Description : Itinéraire moderne mais quand même typé terrain d'aventure. La voie démarre tranquillement par une rampe facile et étonnement propre. De manière générale, l'itinéraire suit logiquement les lignes de faiblesses du rocher. Le mur jaune, dans la partie centrale de la voie, est toujours sec et est protégé de la pluie jusqu'à R6. Une longue et belle voie, avec une belle ambiance dans des longueurs bien raides, dans du joli rocher jaune, le tout à portée de route carrossable : à faire. Prendre des friends petits et moyens (jusqu'au n°3).

Cotations : L1: 5a / L2: 3 / L3: 6a+ / L4: 6c+ / L5: 6a / L6: A0-6b / L7: 6c / L8: 6c+

Matériel nécessaire : friends



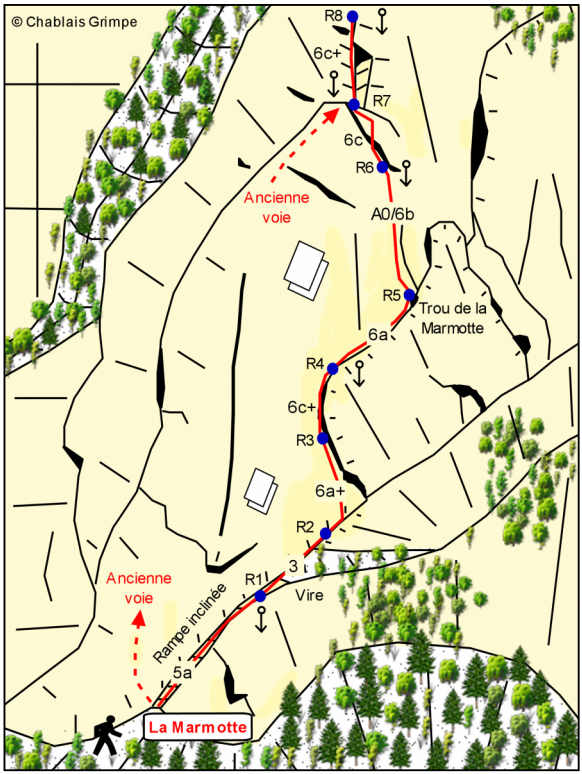

VALLÉE D'ABONDANCE - CHAUFFÉ FACE NORD

La sévère face nord du Chauffé, haute de 400 mètres domine l'alpage débonnaire d'Ubine. Elle propose plusieurs voies que certains qualifieront de voies d'aventure, ce qui permet de tout excuser, et oubliant que d'autres goûtent à de fantastiques aventures 50 centimètres au-dessus d'un spit de 12 dans une voie surprotégée, bon mais, je m'égare... Donc, parmi ces voies d'aventure, seule une, la voie « Bartholomé », est réellement recommandable pour ceux qui veulent se limiter à des aventures en accord avec les critères d'intérêts contemporains. Les autres sont surtout citées parce que voies historiques, mais ce qualificatif ne semble pas suffire à les rendre passionnantes pour le grimpeur moderne.

Il n'en reste pas moins vrai qu'une balade dans la « Bartholomé » reste passionnante non pas pour la qualité de l'escalade qu'elle propose (même si les longueurs entre le dièdre et la vire du Char à foin sont fort jolies) mais surtout parce qu'on y trouve un élégant compromis entre la douceur paisible des alpages, un rocher convenable et une vraie face nord pas monstrueuse. Bien sûr, il faudra s'accommoder de quelques passages herbeux mais, qui, au final, ne sont pas vraiment gênants. Et si l'on veut pleinement s'en convaincre, il suffit de jeter un coup d'œil à droite sur la voie « Néplaz », et rester estomaqué devant ses imposantes vires et ressauts herbeux dont l'ascension frise le complet délire.

EN BREF - INFORMATIONS SUR LE SECTEUR

Infos accès page : 72

Intérêt	★★☆☆	**Beauté**	★★★★	**Orient.**	Nord	**Période**	mi-juin à octobre
Approche	25 mn	**Altitude**	1700 m	**Enfants**	-	**Pluie**	Sèche lentement, résurgences
Soleil été	15h-19h	**Equip.**	TA	**Qui ?**	Avancé	**Type**	Raide
Voies/long.	7 / 65	**Diff.**	4b à 5c	**Déniv.**	250 à 450 m	**4**	**5**

DESCRIPTION DES VOIES DU SECTEUR

Voie Bartholomé **TD** **5c [5b]** **Nord** **400m** ✔ ★★★☆

Ouvreurs : *Georges Bartholomé / Robert Bartholomé, le 16 août 1965*

Description : Malgré les quelques inévitables gradins ou sorties herbeuses la voie est intéressante et de très bonne ambiance, surtout entre R4 et R8. L'équipement à demeure dans la voie est minimum (relais plus quelques clous par-ci par-là) ce qui demande une certaine marge dans le niveau même si les difficultés sont raisonnables. Prendre un jeu de friends jusqu'au n°3, un jeu de rocks et 3-4 sangles.

Itinéraire : du col d'Ubine, suivre la crête herbeuse qui mène rapidement au pied de la paroi. Légèrement sur la gauche, repérer une fissure cheminée d'une trentaine de mètres. Attaquer dans la dalle, légèrement sur la droite de cette fissure avant de la rejoindre plus haut après une traversée en arc de cercle et de sortir sur la gauche sur une bonne plate-forme herbeuse (pitons en place, 5c - R1 sur piton + sangle). Il est aussi possible de monter plus directement en suivant la fissure dans son intégralité (protection sur friends, 6b). Suivre sur la droite une vire herbeuse oblique, étroite au début mais qui s'élargit rapidement, jusqu'à rejoindre un sapin. Faire relais environ 10 mètres après le sapin sur un bon becquet rocheux à équiper d'une sangle (2/3 - R2). Quelques mètres au-dessus, sur la droite, rejoindre un piton puis, après une courte zone gazonnée, remonter droit au-dessus une fissure cheminée en bon rocher jusqu'à atteindre une bonne niche au bord de l'éperon. Relais sur une grosse écaille à équiper d'une sangle (3c - R3). Contourner l'éperon par la gauche et descendre une grosse fissure sur 4 mètres jusqu'à rejoindre une étroite banquette herbeuse horizontale qui traverse sur la gauche. Passer un petit ressaut (piton) et traverser la banquette (10 mètres typiquement chablaisiens, de protection difficile. Certains traverseront en rigolant, d'autres n'aimeront pas du tout !) jusqu'à rejoindre le pied d'un beau dièdre caractéristique (4b – R4 sur 2 pitons + sangle). Le gravir jusqu'à son sommet puis poursuivre par une dalle couchée sur la gauche qui longe la paroi. A son extrémité, passer un ressaut aérien et prendre pied dans une niche herbeuse et confortable (5b – R5 sur 2 pitons). Remonter au-dessus une fissure cheminée sur une dizaine de mètres (facile mais expo et difficilement protégeable). La quitter lorsqu'elle commence à surplomber et suivre une autre fissure qui part en oblique sur la droite puis sortir tout droit jusqu'à rejoindre une niche herbeuse confortable (5b – R6 sur 2 pitons). Emprunter droit au-dessus une succession de fissures, puis, avant de s'engager dans un dièdre, traverser sur la droite pour faire

relais sur une plate-forme herbeuse (5a – R7 sur 2 pitons). Retraverser sur la gauche pour rejoindre le dièdre/fissure que l'on remonte en légère oblique sur la gauche jusqu'à une confortable terrasse (4c - R8 sur piton + sangle). Rejoindre légèrement sur la gauche un dièdre puis une fissure cheminée, courte longueur, relais presque au niveau de la vire du « Char à Foin » (4a - R9 sur un piton). Remonter l'immense vire inclinée du « Char à Foin » jusqu'à son extrémité droite en deux longueurs (relais intermédiaire commode dans des lapiaz ou corde tendue si l'herbe n'est pas grasse, 2/3). Relais dans une niche (R11 – 1 piton). De la niche, en partant sur la droite, il est plus que conseillé de poursuivre par le facile couloir herbeux/rocheux qui permet de rejoindre rapidement les pentes supérieures gazonnées de la voie Blanc (en 2-3 longueurs ou corde tendue, 2/3). Pour ceux qui veulent absolument faire connaissance avec les dernières longueurs historiques mais détestables de la voie Bartholomé, poursuivre par le cheminement suivant : de la niche, monter dans une grosse fissure-cheminée au rocher délité en passant un léger surplomb au départ (vieux coin de bois inutilisable), poursuivre quelques mètres dans une zone herbeuse, passer sur la droite un ressaut rocheux (piton) et continuer dans de raides pentes herbeuses et délitées (sans intérêt et dangereux, 5b – R12). Partir sur la gauche et remonter des fissures-cheminées (toujours sans intérêt et toujours dangereux, 4b – R13). Suivre une fissure longeant une dalle et passer sur la droite des pentes herbeuses (5b – R14). Passer quelques gradins et gagner le sommet de la pointe Mariette.

Cotations : L1: 5c (ou 6b en suivant la fissure) / L2: 2 / L3: 4a / L4: 4a (traversée) / L5: 5b / L6: 5b / L7: 5a / L8: 4c / L9: 3 / L10-11: 2 (herbe) / L12: 5c / L13: 4c / L14: 5b / L15: 3

Matériel nécessaire : friends, coinceurs, sangles

Descente : Du sommet, rejoindre par quelques gradins rocheux l'immense vire inclinée du Ferraillon puis poursuivre soit par la voie normale du Chauffé, soit par l'arête est-sud-est.

Voie Blanc | **D sup** | **5c [5b]** | **Nord** | **400m** | ✔ | ★☆☆☆

Ouvreurs : *Pierre Néplaz / Louis Sabatier, le 15 septembre 1941*

Description : Itinéraire : du col d'Ubine, suivre la crête herbeuse qui mène à la paroi. Légèrement sur la gauche, repérer une fissure cheminée d'une trentaine de mètres. Attaquer dans la dalle, légèrement sur la droite de cette fissure avant de rejoindre plus haut la fissure de 30 mètres et sortir sur une bonne plate-forme (5c - R1) Suivre sur la droite une vire herbeuse oblique qui s'élargit progressivement jusqu'à rejoindre un sapin (2 - R2). Traverser quelques mètres sur la droite jusqu'à trouver une cheminée. La remonter et tirer légèrement sur la gauche dans un couloir évasé jusqu'à une plate-forme sous de grandes dalles (4b - R3). Traverser sur la gauche dans une dalle (4c), poursuivre dans une fissure étroite (4b) puis par des gradins faciles (3b) jusqu'à une vire au pied de grandes dalles (R4). Suivre cette vire qui s'élargit sur la droite, traverser un couloir d'herbes et de pierres (3b) et rejoindre des pentes d'herbes raides (R5). Les remonter en oblique sur la gauche et passer un mur (4a) qui débouche sur la « vire du Char à Foin » (R6). Rejoindre l'extrémité droite de cette vire, passer une cheminée (3b) et déboucher sur un plateau herbeux. Continuer en ascension vers la droite par des pentes d'herbes raides qui mènent à l'est du sommet.

- Var1: du sommet de la fissure-cheminée qui suit R2 poursuivre en suivant la branche de droite d'une cheminée en forme de V. Franchir un dièdre ouvert redressé vers un important surplomb. L'éviter en faisant une traversée sur la gauche (4b). Passer une petite terrasse et rejoindre l'itinéraire normal non loin de R4. P. Blanc et A. Carrel, le 1er novembre 1945.
- Var2: du sommet de la fissure-cheminée qui suit R2 appuyer nettement sur la droite par une raide vire herbeuse. Atteindre une petite saillie et escalader une raide cheminée située dans un angle rentrant de la dalle. En sortir vers la gauche dans sa partie supérieure pour éviter des blocs qui l'obstruent (4b). Poursuivre au-dessus dans un terrain plus facile et rejoindre l'itinéraire normal vers R5. Bitberger, Richard-Brunet et Taraschini, le 13 août 1944.

Itinéraire historique anciennement appelé «voie de Gauche» (P. Blanc a parcouru de nombreuses fois cette voie qui, du coup, a pris son nom) : c'est le premier parcours de la face nord. Escalade peu homogène et quelquefois pénible.

Cotations : L1: 5b / L2: 2 / L3: 4 / L4: 4c / L5: 3 / L6: 4 / puis 2-3 jusqu'au sommet.
Matériel nécessaire : friends, coinceurs, sangles
Descente : Idem « Bartholomé ».

VALLÉE D'ABONDANCE - CHAUFFÉ FACE NORD

Voie Néplaz	TD inf	5c [5b]	Nord	400m	✔	★☆☆☆

Ouvreurs : *Georges Néplaz / René Néplaz / Louis Sabatier, le 4 octobre 1941*

Description : Itinéraire : du col d'Ubine, suivre la crête herbeuse qui mène à la paroi. Légèrement sur la gauche, repérer une fissure cheminée d'une trentaine de mètres. Attaquer dans la dalle, légèrement sur la droite de cette fissure avant de rejoindre plus haut la fissure de 30 mètres et sortir sur une bonne plate-forme (5c - R1) Suivre sur la droite une vire herbeuse oblique qui s'élargit progressivement jusqu'à rejoindre un sapin (2 - R2). Poursuivre en traversée sur la droite par la vire qui se rétrécit petit à petit. A son extrémité, descendre de 1 m et suivre plus ou moins une étroite corniche qui traverse les dalles presque à l'horizontale sur la droite sur plus de 40 mètres (4b). Atteindre une sorte de cuvette rocheuse que l'on traverse jusqu'à prendre pied sur une petite grotte. Monter au-dessus jusqu'à un piton et effectuer un pendule sur la droite jusqu'à atteindre une petite vire (piton). Descendre un peu et gravir une cheminée de 8 m qui mène au sommet d'un épaulement rocheux. Passer un petit mur et traverser de manière ascendante sur la gauche dans une dalle sur une vingtaine de mètres jusqu'à atteindre une vire herbeuse (5b). Traverser cette vire sur la gauche en descendant légèrement jusqu'à rejoindre le pied d'un couloir situé à l'aplomb du sommet. Remonter ce couloir jusqu'au pied de grandes dalles. Poursuivre par la droite dans un petit couloir en mauvais rocher, puis rejoindre sur la droite un pilier que l'on remonte sur une centaine de mètres (mauvais rocher). Poursuivre sur la gauche dans une cheminée toujours en mauvais rocher jusqu'à rejoindre une épaule herbeuse d'où l'on aperçoit l'arête sommitale. Monter un couloir herbeux jusqu'à rejoindre une grande cheminée issue de l'arête sommitale, puis tirer à gauche poursuivre par une arête peu marquée. Lorsque le passage devient trop difficile, rejoindre sur la droite une cheminée verticale (4b) qui mène sur l'arête à quelques mètres du sommet.
Anciennement appelée «voie de Droite». Cette voie est la première TD ouverte dans les Préalpes calcaires françaises. Elle est citée pour son intérêt historique mais est déconseillée aux amateurs de rocher pur. Cette voie gazonnée doit plutôt se faire en grosses. A éviter.

Cotations : Départ en 5c puis longueurs de 3/4 avec un passage en 5b.

Matériel nécessaire : friends, coinceurs, sangles

Descente : Idem « Bartholomé ».



© Edition 2017 - www.chablais-grimpe.com -

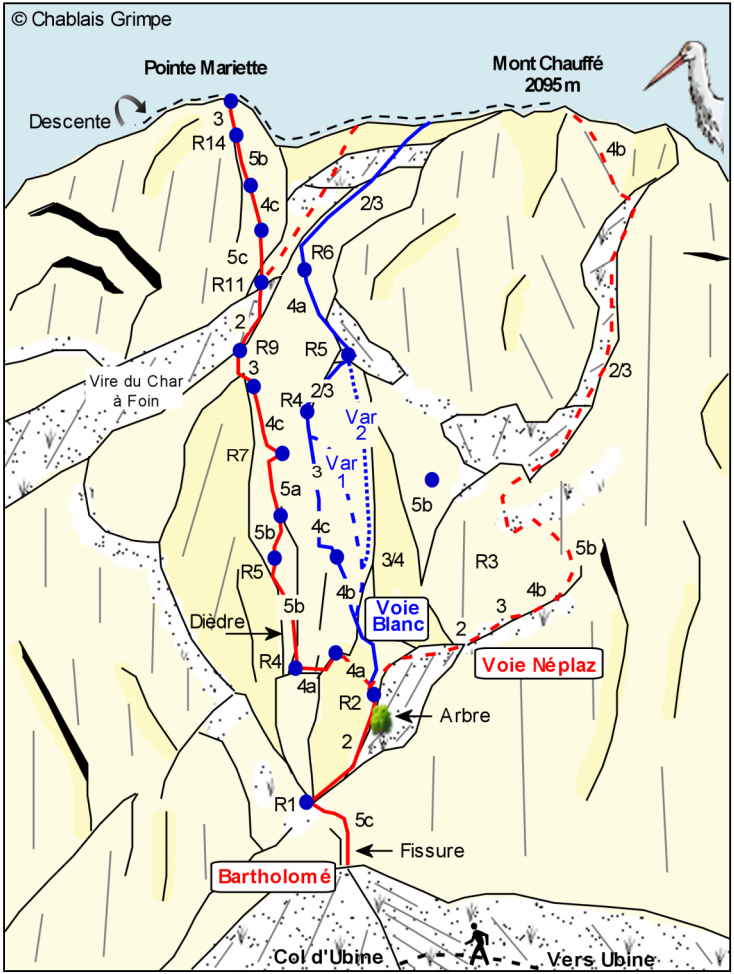

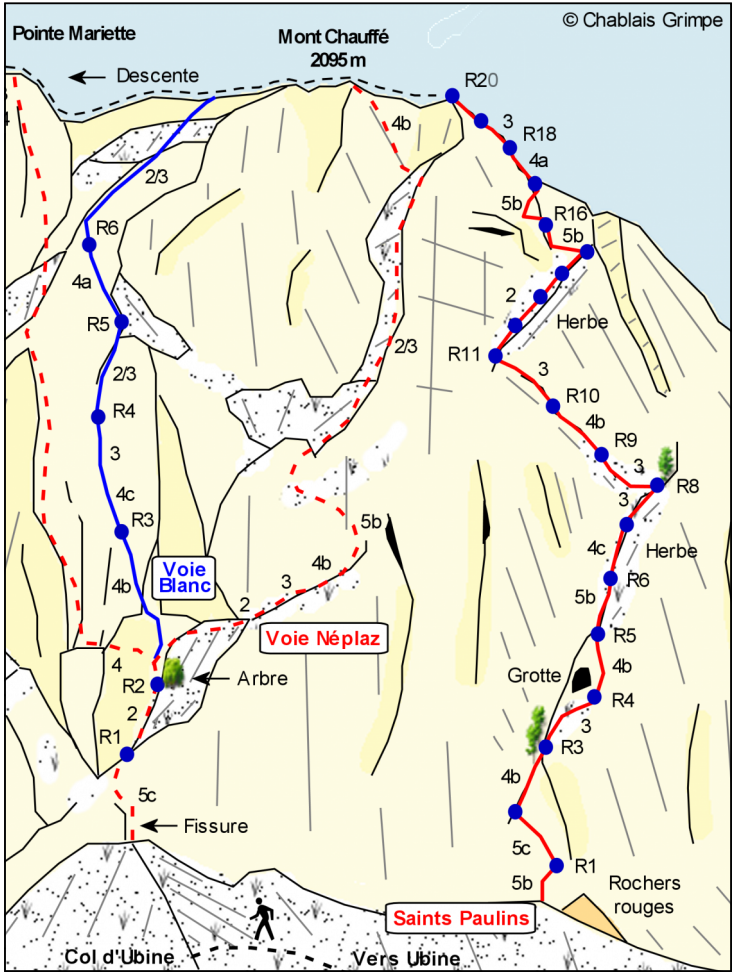

Voie des Saints Paulins	TD	5c [5b]	Nord	↕450m				★☆☆☆

Ouvreurs : *Gérard Bartholomé / Georges Gauthier, le 25 août 1976*

Description : Le plus grand dénivelé de la face et beaucoup d'herbes. Démarrer droit au niveau de rochers rougeâtres puis suivre, en ascendance sur la droite, une vire très herbeuse. Répétée en solo (Jean-Yves Fredriksen) puis en hiver (Christophe Dumarest, Remy Duhoux).

Cotations : L1: 5a / L2: 5c / L3: 4b / L4: 3 / L5: 4b / L6: 5b / L7: 4c / L8: 3 / L9: 3 / L10: 4b / L11 à L15: 3 / L16: 5b / L17: 5b / L18: 4b / L19 et L20: 3

Matériel nécessaire : pitons, friends, coinceurs, sangles

Descente : Idem « Bartholomé ».

Face Nord de la Dent d'Ubine	D sup	5b [5b]	Nord	↕400m				☆☆☆☆

Ouvreurs : *G. Boisson / G. Moynat / A. Tamanini/ A. Tupin, en septembre 1971*

Description : Nommée aussi «voie des Amis de la Nature». Beaucoup de zones herbeuses. La voie n'est pas équipée.

Cotations : L1: 2 / L2: 3 / L3: 4c / L4: 4c / L5: 3 / L6: 5b / L7 à L10: 3 (herbe) / L11: 4b / L12: 3 / L13: 4c / L14: 4c

Matériel nécessaire : pitons, friends, coinceurs, sangles

Descente : Du sommet, suivre l'arête pour gagner le sommet du Chauffé puis rejoindre par quelques gradins rocheux l'immense vire inclinée du Ferraillon puis poursuivre soit par la voie normale du Chauffé, soit par l'arête est-sud-est.

Face Nord du Saut du Chien	AD	4b [4b]	Nord	↕250m				☆☆☆☆

Ouvreurs : *B. Guillorme / L. Poncet, en été 1936*

Description : Itinéraire cité parce que c'est le premier à avoir été tracé en face nord, mais c'est sans intérêt et dangereux.

Cotations : Longueurs de 3, un passage de 4.

Matériel nécessaire : pitons, friends, coinceurs, sangles

Descente : Retour par l'arête du Chauffé en direction du col de La Plagne du Mont (sens inverse de la traversée du Chauffé). Depuis le « Saut du Chien », il est aussi possible de descendre coté sud par un petit couloir donnant sur le Ferraillon.

Face Nord du Petit Chauffé	TD	5c [5b]	Nord	↕450m				★☆☆☆

Ouvreurs : *G. Marchesin / A. Savelieff, les 19 et 29 août 1962*

Description : Grosse exposition sur ce parcours pour cause d'herbe raide.

Cotations : L1: 4b-A1 / L2: 4c-A2 / L3: 3b (herbe) / L4: 3b (herbe) / L5: 5b / L6: 4b / L7: 4b / L8: 4b / L9: 4c-A1 / L10: 5b / L11: 4c / L12: A1 / L13: 3b (herbe) / L14: 5b / L15: 5a-A1 puis herbe jusqu'à l'arête

Matériel nécessaire : pitons, friends, coinceurs, sangles

Descente : Retour par l'arête du Chauffé en direction du col de La Plagne du Mont (sens inverse de la traversée du Chauffé).

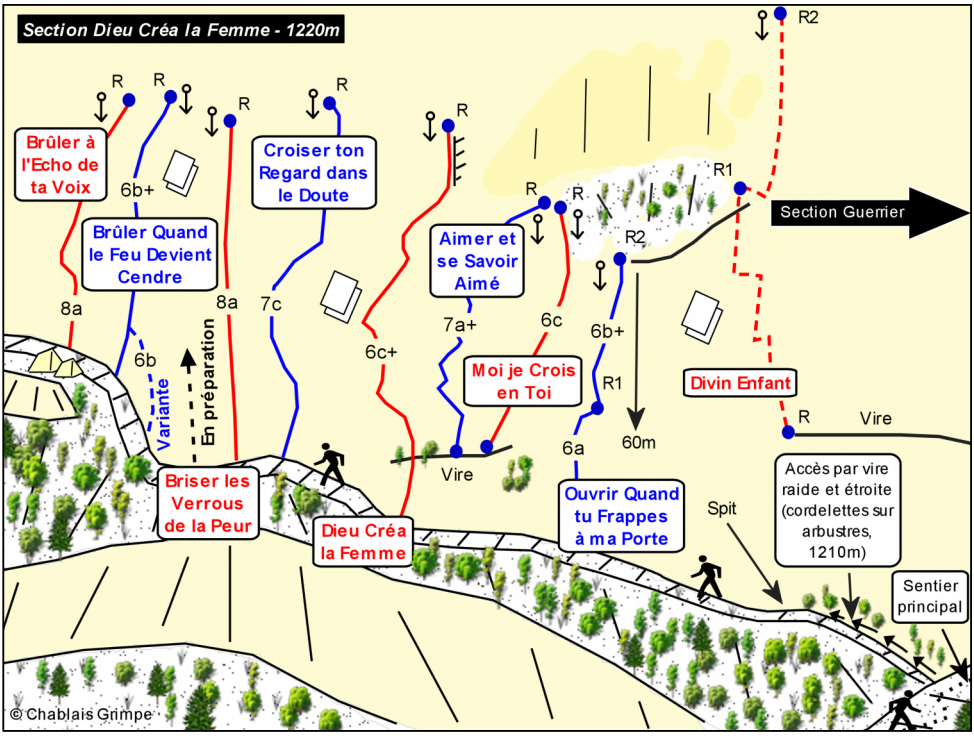
Section Dieu Créa la Femme - 1220m
Brûler à l'Echo de ta Voix
Brûler Quand le Feu Devient Cendre
Croiser ton Regard dans le Doute
Aimer et se Savoir Aimé
Moi je Crois en Toi
Divin Enfant
Briser les Verrous de la Peur
Dieu Créa la Femme
Ouvrir Quand tu Frappes à ma Porte
Variante
En préparation
Section Guerrier
Vire
60m
Spit
Accès par vire raide et étroite (cordelettes sur arbustres, 1210m)
Sentier principal
© Chablais Grimpe

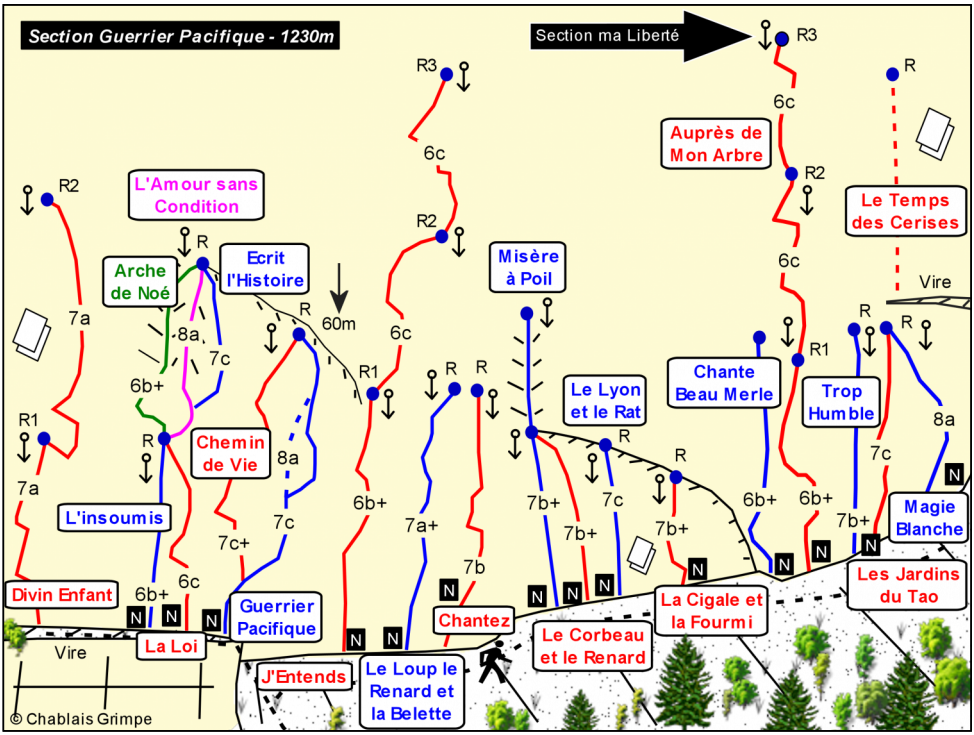
Section Guerrier Pacifique - 1230m
Section ma Liberté
L'Amour sans Condition
Arche de Noé
Ecrit l'Histoire
Chemin de Vie
L'insoumis
Divin Enfant
La Loi
Guerrier Pacifique
J'Entends
Le Loup le Renard et la Belette
Chantez
Misère à Poil
Le Lyon et le Rat
Le Corbeau et le Renard
Auprès de Mon Arbre
Chante Beau Merle
La Cigale et la Fourmi
Le Temps des Cerises
Trop Humble
Magie Blanche
Les Jardins du Tao
Vire
60m
© Chablais Grimpe



Cette nouvelle falaise, d'envergure, royaume du haut niveau chablaisien a connu ses premières voies au printemps 2014. L'équipement est essentiellement l'œuvre des deux compères Jeannot Gréloz et Pierrot Cier qui ont fourni en trois années un travail de passionnés qui laisse pantois tant il est considérable.
C'est une falaise d'ampleur où, pour l'instant, l'on trouve essentiellement des couennes mais aussi quelques voies d'envergure. Pour l'instant, car il parait évident que les ouvertures de longues voies vont s'enchaîner. L'équipement est bon même si, comme souvent, le sceau « Gréloz » le rend sans concession.
L'accès est correct avec une sente qui se bonifie petit à petit pour les sections du bas. Pour les sections supérieures (à partir de « l'ami des Bêtes ») il faut avoir le pied « montagnard » mais cela devrait s'arranger avec le temps. Il faudra effectuer une marche bien plus longue pour accéder au secteur « Virgo Maria ».

Ouvreurs :
- Jean Gréloz seul : la Voie du Guerrier Pacifique, Le Corbeau et le Renard, Le Lion et le Rat, les Jardins du Tao, Magie Blanche, Le Feu Sacré, le Chi Voie de la Vie, Le Soleil de la Vérité, Joie et Lumière, le Chant de la Liberté, Le Cœur en Croix, Amcénégalo, le Déserteur, la Rampe du Corbeau, Hosanna.
- Jean et Josette Gréloz : la Cigale et la Fourmi, Chante Beau Merle.
- Jean Gréloz / Eric Magnin / Philippe Magnin : le Loup le Renard et la Belette.
- Jean, Jean-Michel, Laurent Gréloz / Eric Magnin : Auprès de mon Arbre.
- Pierre Cier / Jean Gréloz / Eric Magnin : le Temps des Cerises, le Lézard est un Veinard.
- Pierre Cier / Jean, Jean-Michel et Laurent Gréloz / Eric Magnin : Papa Y'a de l'Orage.
- Pierre Cier / Jean et Jean-Michel Gréloz : Merci Notre Dame.
- Jean et Jean-Michel Gréloz : Trop Humble Pour s'Affirmer, Le Vol de l'Ecureuil, Le Douanier Rousseau, Papa Où t'ai.
- Norbert Guenard/ Jean Gréloz : Je Vous Salue Marie.
- Pierre Cier / Jean Gréloz pour les 38 autres voies.

Equipement : toutes les voies ouvertes du haut sauf l'Ami des Bêtes et la première longueur de Merci Notre Dame.

EN BREF - INFORMATIONS SUR LE SECTEUR

Infos accès page : 72

Intérêt	★★★★	**Beauté**	★★★☆	**Orient.**	Sud-est	**Période**	Mars à novembre
Approche	25 mn	**Altitude**	1300 m	**Enfants**	Dangereux	**Pluie**	Sèche vite
Soleil été	8h-15h	**Equip.**	Spits Ø10-12	**Qui ?**	Expert	**Type**	Raide à déversant
Voies/long.	66 / 93	**Diff.**	6a à NR	**Déniv.**	20 à 130 m	6	7 / 8

DESCRIPTION DES VOIES DU SECTEUR

Brûler à l'Echo de ta Voix	**8a [7b]**		↕35m
Brûler quand le Feu Devient Cendre	**6b+ [6b]**		↕35m
Briser les Verrous de la Peur	**8a [7b]**		↕35m

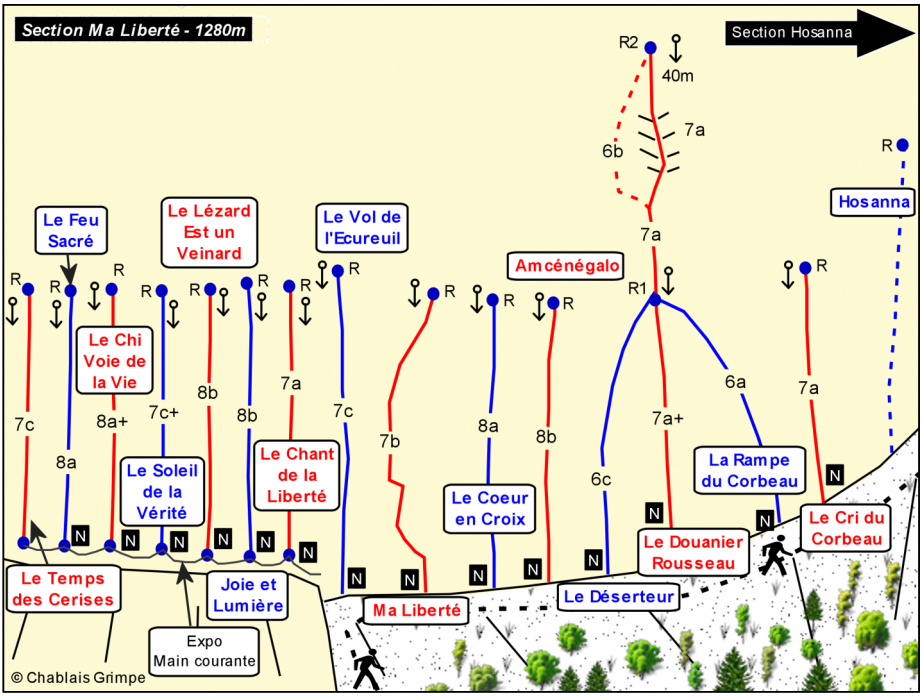
Section Ma Liberté - 1280m
Section Hosanna
R2
40m
6b
7a
7a
R
Hosanna
Le Feu Sacré
Le Lézard Est un Veinard
Le Vol de l'Ecureuil
Amcénégalo
Le Chi Voie de la Vie
Le Soleil de la Vérité
Le Chant de la Liberté
Le Coeur en Croix
La Rampe du Corbeau
Le Cri du Corbeau
Le Douanier Rousseau
Le Déserteur
Ma Liberté
Le Temps des Cerises
Joie et Lumière
Expo Main courante
7c
8a
8a+
7c+
8b
8b
7a
7c
7b
8a
8b
6c
7a+
6a
7a
© Chablais Grimpe

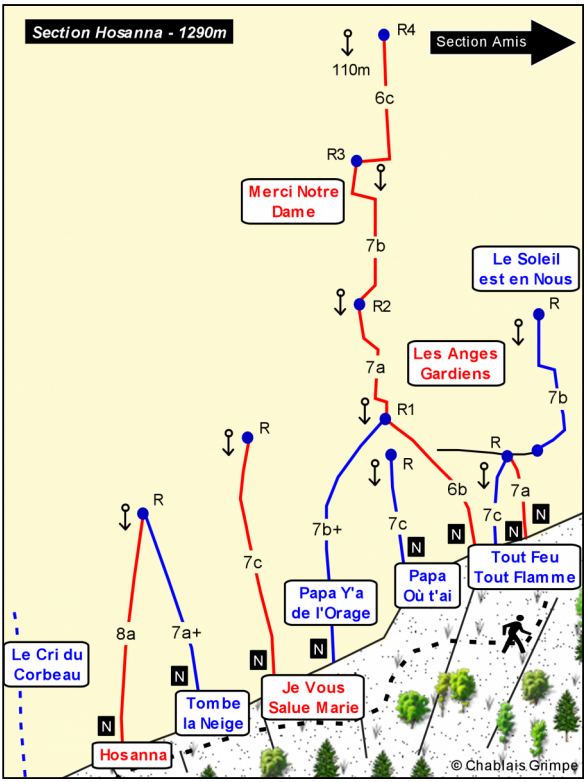
Section Hosanna - 1290m
Section Amis
R4
110m
6c
R3
Merci Notre Dame
7b
Le Soleil est en Nous
R2
7a
Les Anges Gardiens
R1
7b
6b
7a
7c
7b+
7c
7c
Papa Y'a de l'Orage
Papa Où t'ai
Tout Feu Tout Flamme
8a
7a+
Le Cri du Corbeau
Je Vous Salue Marie
Tombe la Neige
Hosanna
© Chablais Grimpe

RÉGION VALLÉE D'ABONDANCE - SECTEUR CERCLE

Croiser ton Regard dans le Doute	**7c [7a+]**		**35m**		
Dieu Créa la Femme	**6c+ [6c]**		**35m**		
Aimer et se Savoir Aimé	**7a+ [7a]**		**35m**		
Moi je Crois en Toi	**6c [6c]**		**35m**		
Ouvrir quand tu Frappes à ma Porte	**6a / 6b+ [6b]**		**60m**		
Divin Enfant	**7a / 7a [6c]**		**80m**		
L'Insoumis	**6b+ [6a]**		**35m**		
Arche de Noé	**6b+ [6a]**		**30m**		
L'Amour sans Condition	**8a [7b]**		**30m**		
Ecrit l'Histoire	**7c [7b]**		**30m**		
La Loi	**6c [6b]**		**35m**		
Chemin de Vie	**7c+ [7a+]**		**40m**		
La Voie du Guerrier Pacifique	**7c+ [7a+]**		**40m**		
J'Entends	**6b+ / 6c / 6c [6c]**		**90m**		
Le Loup le Renard et la Belette	**7a+ [6c]**		**30m**		
Chantez	**7b [7b]**		**30m**		
Misère à Poil	**7b+ [7a]**		**35m**		
Le Corbeau et le Renard	**7b+ [7a]**		**30m**		
Le Lion et le Rat	**7c [7b]**		**30m**		
La Cigale et la Fourmi	**7b+ [7a]**		**30m**		
Chante Beau Merle	**6b+ [6b]**		**35m**		
Auprès de Mon Arbre	**6b+ / 6c / 6c [6c]**		**90m**		
Trop Humble Pour s'Affirmer	**7b+ [7a]**		**30m**		
Les Jardins du Tao	**7c [7b]**		**30m**		
Magie Blanche	**8a [7b+]**		**30m**		
Le Temps des Cerises	**7c [7b+]**		**30m**		
Le Feu Sacré	**8a+ [7b]**		**35m**		
Le Chi Voie de la Vie	**8a+ [7b+]**		**35m**		
Le Soleil de la Vérité	**7c+ [7b]**		**35m**		
Le Lézard est un Veinard	**8b [7b+]**		**35m**		
Joie et Lumière	**8b [7b]**		**35m**		
Le Chant de la Liberté	**7a [6c]**		**35m**		
Le Vol de l'Ecureuil	**7c [7b]**		**35m**		
Ma Liberté	**7b [6c]**		**35m**		
Le Cœur en Croix	**8a [7b]**		**35m**		
Amcénégalo	**8b [7b+]**		**35m**		
Le Déserteur	**6c [6c]**		**35m**		
Le Douanier Rousseau	**7a+ / 7a [6c]**		**40m**		

La Rampe du Corbeau	6a [6a]	↕30m	
Le Cri du Corbeau	7a [6c]	↕30m	
Hosanna	8a [7b]	↕35m	
Tombe la Neige	7a+ [6c+]	↕35m	
Je Vous Salue Marie	7c [7b]	↕40m	
Papa Y'a de L'Orage	7b+ [7a]	↕40m	
Papa Où t'ai	7c [7a]	↕40m	
Merci Notre Dame	6b / 7a / 7b / 6c [6c]	↕110m	
Tout Feu Tout Flamme	7c [7b]	↕20m	
Les Anges Gardiens	7a [7a]	↕20m	
Le Soleil est en Nous	7b [7a]	↕35m	
L'Ami des Bêtes	6b / 6b+ / 6b+ / 6c [6b]	↕110m	

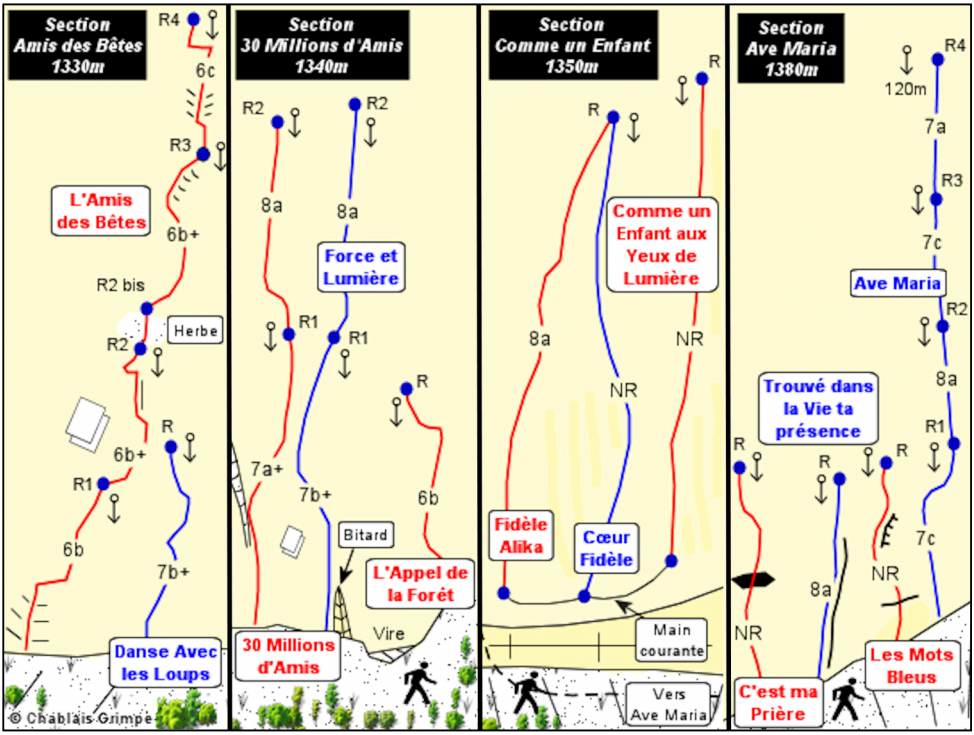

Danse avec les Loups	7b+ [7a]	↕35m	
30 Millions d'Amis	7a+ / 8a [7b]	↕65m	
Force et Lumière	7b+ / 8a [7b]	↕65m	
L'Appel de la Forêt	6b [6b]	↕30m	
Fidèle Alika	8a [7b]	↕35m	
Cœur Fidèle	NR [7b]	↕35m	

Comme un Enfant aux Yeux de Lumière	**NR [7b]**		**↕35m**	
C'est ma Prière	**NR [7b]**		**↕35m**	
Trouver dans la Vie ta Présence	**8a [7b]**		**↕35m**	
Les Mots Bleus	**NR [7b]**		**↕35m**	
Ave Maria	**7c / 8a / 7c / 7a [7b]**		**↕120m**	
Pater Noster	**6b+ / 7a+ / 7c / 7a / A0-6c [7a]**		**↕130m**	

L'accès aux deux voies du secteur se fait par le haut (on descend en en rappel dans « Pater Noster » pour accéder au pied des voies). Depuis le sapin sommital suivre la corde fixe sur une quinzaine de mètres pour accéder au premier rappel. La voie est surplombante et il faut mousquetonner dans les toits en descendant.
Une magnifique voie, d'envergure et dans un superbe paysage.

Descente : Du sommet de la voie descendre par le chemin emprunté à la montée jusqu'au village de Cercle. Compter 1h.

Virgo Maria	**6b+ / 7a+ / 7b+ / 7a / 6c / L6: 6c [6c]**		**↕130m**	

Comme sa voisine, magnifique voie à l'ambiance redoutable... Légère fête des nerfs dans la grande traversée de L3 !

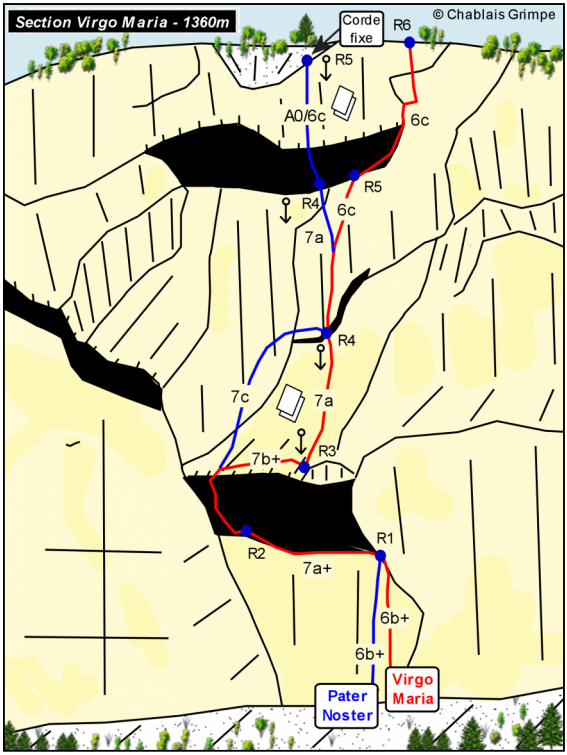


Les 2 compères : Pierrot & Jeannot

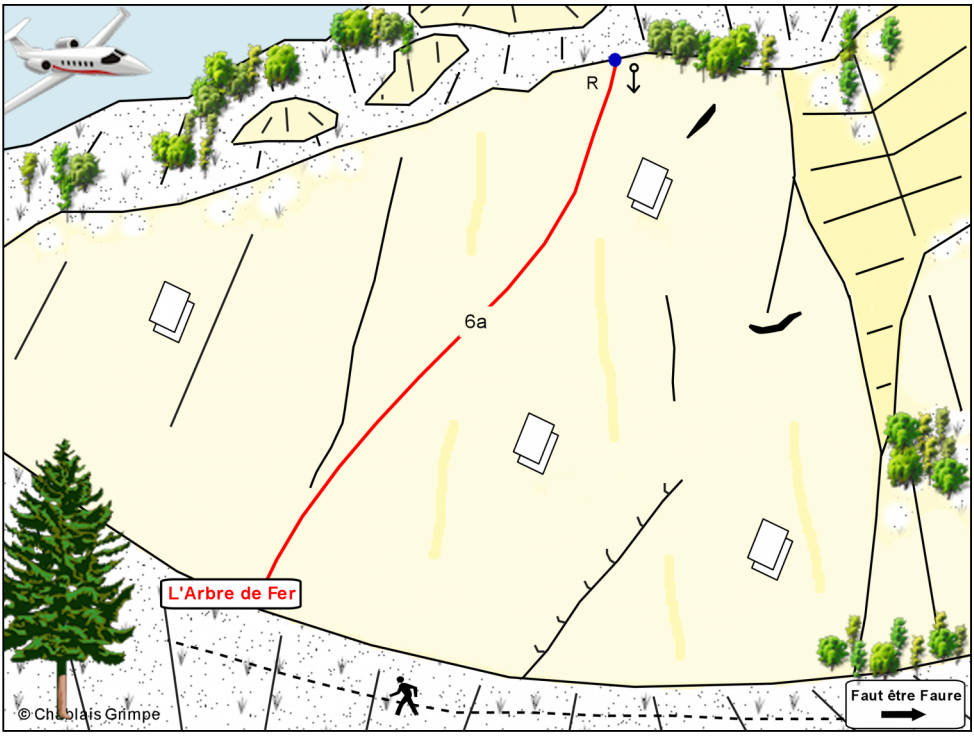
R
6a
L'Arbre de Fer
© Chablais Grimpe
Faut être Faure

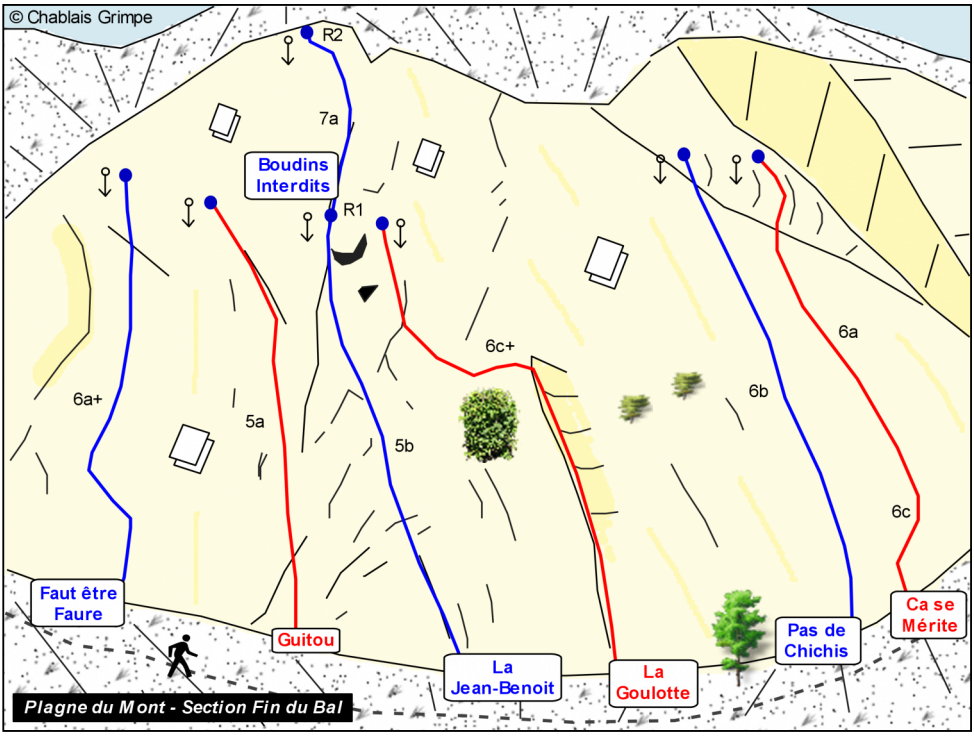
© Chablais Grimpe
R2
7a
Boudins Interdits
R1
6c+
6a
6b
6a+
5a
5b
6c
Faut être Faure
Guitou
La Jean-Benoit
La Goulotte
Pas de Chichis
Ca se Mérite
Plagne du Mont - Section Fin du Bal

RÉGION VALLÉE D'ABONDANCE - PLAGNE DU MONT

Le secteur de la Plagne du Mont est situé quelques 100 m en aval du col homonyme. La section de la « Dalle du Sale au Mont » à la Plagne du Mont avait été équipée quelques mois avant que naissent les premières voies du secteur des Piliers. Récemment, ce secteur s'est étendu avec l'équipement de la section « Fin du Bal », petite barre située quelques dizaines de mètres en amont de la « Dalle du Sale au Mont ». L'approche de ce secteur, depuis le parking du Sauvage, est commun sur sa moitié à celui des Piliers et ne réclame que vingt petites minutes sur l'excellent chemin qui monte au col de la Plagne du Mont. Les escalades, en dalles, y sont généralement courtes en ne dépassant pas une longueur. L'équipement est béton dans un rocher excellent où les trous, très souvent de bonne facture, prédominent.

EN BREF - INFORMATIONS SUR LE SECTEUR

Infos accès page : 72

Intérêt	★★★☆	**Beauté**	★★★☆	**Orient.**	Sud	**Période**	Mars à décembre
Approche	20 mn	**Altitude**	1400 m	**Enfants**	Bien adapté	**Pluie**	Sèche vite
Soleil été	9h-17h	**Equip.**	Spits Ø10	**Qui ?**	Avancé & expert	**Type**	Raide
Voies/long.	21 / 21	**Diff.**	5a à 7c	**Déniv.**	15 à 35 m	5	6 / 7

DESCRIPTION DES VOIES DU SECTEUR

L'Arbre de Fer — **6a [5b]** — [6] — ↕15m — ✔✔✔ — ★★★☆

Alex Saunier, en novembre 2013 / Equipement du haut

Dalle à trous pas trop raide mais assez technique où il faut correctement se placer.

Faut être Faure — **6a+ [5a]** — [7] — ↕15m — ✔✔✔ — ★★★☆

Rémi Riquet, en 2009 / Equipement du haut

Dalle à trous : de très bonnes prises pour de très jolis mouvements.

Guitou — **5a [4c]** — [7] — ↕18m — ✔✔✔ — ★★★☆

Rémi Riquet, en 2009 / Equipement du haut

Fissure et trous. Sympa.

La Jean-Benoit — **5b [5a]** — [7] — ↕15m — ✔✔✔ — ★★☆☆

Rémi Riquet, en 2009 / Equipement du haut

Petite longueur tranquille ou marche d'approche de la suivante.

Boudins Interdits — **7a [6a]** — [5] — ↕28m — ✔✔✔ — ★★★★

Rémi Riquet, en 2009 / Equipement du haut

Fin et technique sur deux magnifiques passages. Les deux longueurs s'enchaînent sans problème (12 dégaines dans ce cas).

La Goulotte — **6c+ [6a]** — [9] — ↕20m — ✔✔✔ — ★★★★

Rémi Riquet, en 2009 / Equipement du haut

Un passage étonnant (souplesse du bassin et souplesse visuelle recommandées!) à la sortie de la fissure cheminée. Quelques prises sont douloureuses. L'ensemble est très joli. Il est possible de poursuivre par « Boudins Interdits » moyennant un tirage limité.

Pas de Chichis — **6b [6a]** — [8] — ↕25m — ✔✔✔ — ★★★★

Rémi Riquet, en 2009 / Equipement du haut

Longueur rectiligne, très agréable et très homogène.

Ça se Mérite — **6c [6a]** — [9] — ↕25m — ✔✔✔ — ★★★☆

Rémi Riquet, en 2009 / Equipement du haut

Un pas de bloc quelques mètres après le départ, le reste est plus tranquille mais n'est pas moins agréable.

ORL — **6a [6a]** — [9] — ↕25m — ✔✔✔ — ★★★☆

Rémi Riquet, à l'automne 2009 / Equipement du haut

De loin ça ne paye de mine mais au final c'est très joli du début à la fin, juste magnifique comme certains disent : beau rocher, jolis mouvements, des passages raides mais avec de bonnes prises franches.

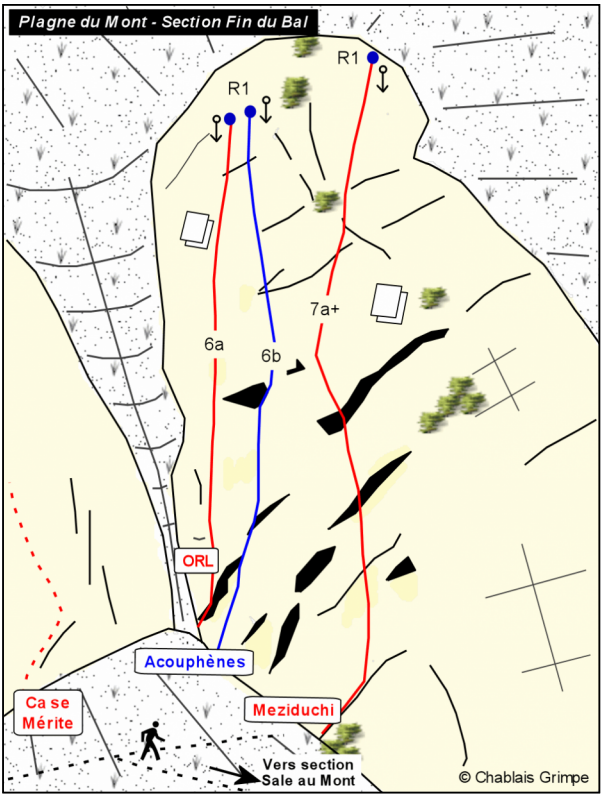
Plagne du Mont - Section Fin du Bal
R1
R1
7a+
6a
6b
ORL
Acouphènes
Ca se Mérite
Meziduchi
Vers section Sale au Mont
© Chablais Grimpe

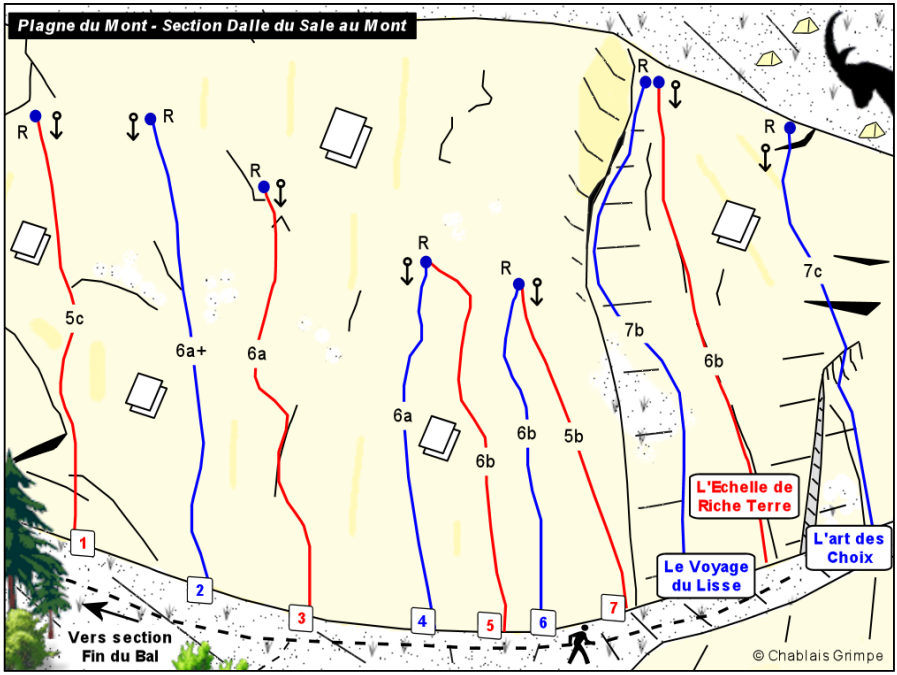
Plagne du Mont - Section Dalle du Sale au Mont
R
5c
6a+
6a
6a
6b
6b
5b
7b
6b
7c
L'Echelle de Riche Terre
L'art des Choix
Le Voyage du Lisse
1
2
3
4
5
6
7
Vers section Fin du Bal
© Chablais Grimpe

Acouphènes — 6a [5c] — [9] — ↕25m — ✔✔✔ — ★★☆☆

Rémi Riquet, à l'automne 2009 / Equipement du haut

le début de la voie est peu rond et poussiéreux mais intéressant, c'est la partie la plus difficile. Plus haut, l'itinéraire évite le toit par la droite avant de s'achever dans une jolie dalle.

Meziduchi — 7a+ [6b] — [12] — ↕25m — ✔✔✔ — ★★★☆

Rémi Riquet, à l'automne 2009 / Equipement du haut

Un itinéraire qui cache bien son jeu… retord. Une première section raide aux prises pas franches et légèrement poussiéreuses. Une deuxième section en dalle « presque » pas trop raide avec deux passages où détermination et placements de pieds seront la clé. Joli challenge en dalle.

1 — 5c [5b] — [10] — ↕30m — ✔✔✔ — ★★☆☆

David Coex / Jean-Yves Fredriksen / Jean-Baptiste Loyson, en 2007 / Equipement du haut

Petit mur raide suivi d'une jolie dalle fine

2 — 6a+ [5c] — [9] — ↕30m — ✔✔✔ — ★★☆☆

David Coex / Jean-Yves Fredriksen / Jean-Baptiste Loyson, en 2007 / Equipement du haut

Un pas un peu retord au début dans une fissure qui disparait au milieu d'une dalle bien lisse. Après un mur raide, la fin est plus facile.

3 — 6a [6a] — [10] — ↕25m — ✔✔✔ — ★★★☆

David Coex / Jean-Yves Fredriksen / Jean-Baptiste Loyson, en 2007 / Equipement du haut

Une très jolie voie assez longue et variée.

4 — 6a [5b] — [8] — ↕20m — ✔✔✔ — ★★★☆

David Coex / Jean-Yves Fredriksen / Jean-Baptiste Loyson, en 2007 / Equipement du haut

Le début est facile puis ça se corse un peu avec des trous un peu loin, un petit réta pas évident et une petite traversée pour rejoindre le relais.

5 — 6b [6a] — [8] — ↕20m — ✔✔✔ — ★★★★

David Coex / Jean-Yves Fredriksen / Jean-Baptiste Loyson, en 2007 / Equipement du haut

Très belle voie avec une bonne section où il faut bien monter les pieds pour aller chercher des trous salvateurs.

6 — 6b [5c] — [7] — ↕20m — ✔✔✔ — ★★★★

David Coex / Jean-Yves Fredriksen / Jean-Baptiste Loyson, en 2007 / Equipement du haut

Jolie voie variée avec des passages en dalle, des trous, des écailles et quelques pas un peu techniques. Le pas de sortie demande un peu d'allonge pour attraper le bac de sortie quand on a monté les pieds dans les tout derniers trous (dommage pour les petits ?), sinon ça passe en A0.

7 — 5b [5a] — [7] — ↕20m — ✔✔✔ — ★★☆☆

David Coex / Jean-Yves Fredriksen / Jean-Baptiste Loyson, en 2007 / Equipement du haut

Une voie bien pourvue en prises, sympa pour s'échauffer.

Le Voyage Du Lisse — 7b [6c] — [15] — ↕35m — ✔✔ — ★★☆☆

Didier Bonnaz / Wahil Saïd, août 2010 / Equipement du haut

Une première section paisible suivie d'un court mais très chaud passage en dalle couchée, qui permet de rejoindre un dièdre d'une quinzaine de mètres, dièdre singulièrement malaisé, et qui nécessite des contorsions pas banales. Longueur ayant nécessité un gros nettoyage/brossage à cause d'un lichen fin mais particulièrement tenace. Attention, corde de 70 m.

L'Échelle de Riche Terre — 6b [6a] — [13] — ↕35m — ✔✔✔ — ★★★★

Didier Bonnaz / Wahil Saïd / Alex Saunier, le 21 novembre 2009 / Ouverture du bas

Belle envolée en fissure et dalle. Attention, corde de 70 m.

L'Art des Choix — 7c [7a] — [12] — ↕32m — ✔✔ — ★★☆☆

Sylvain Brondex / Michèle Carli, en été 2015 / Equipement du haut

Deux passages bien blocs avec un repos entre les deux.

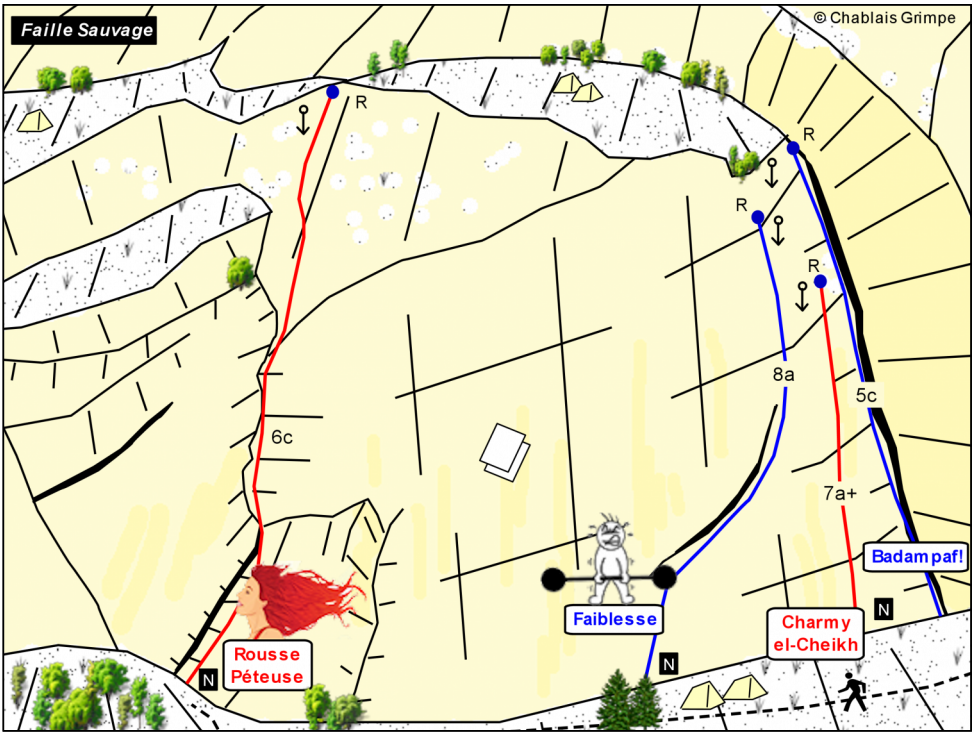
Faille Sauvage
© Chablais Grimpe
R
R
R
R
8a
5c
6c
7a+
Badampaf!
Faiblesse
Charmy el-Cheikh
Rousse Péteuse
N

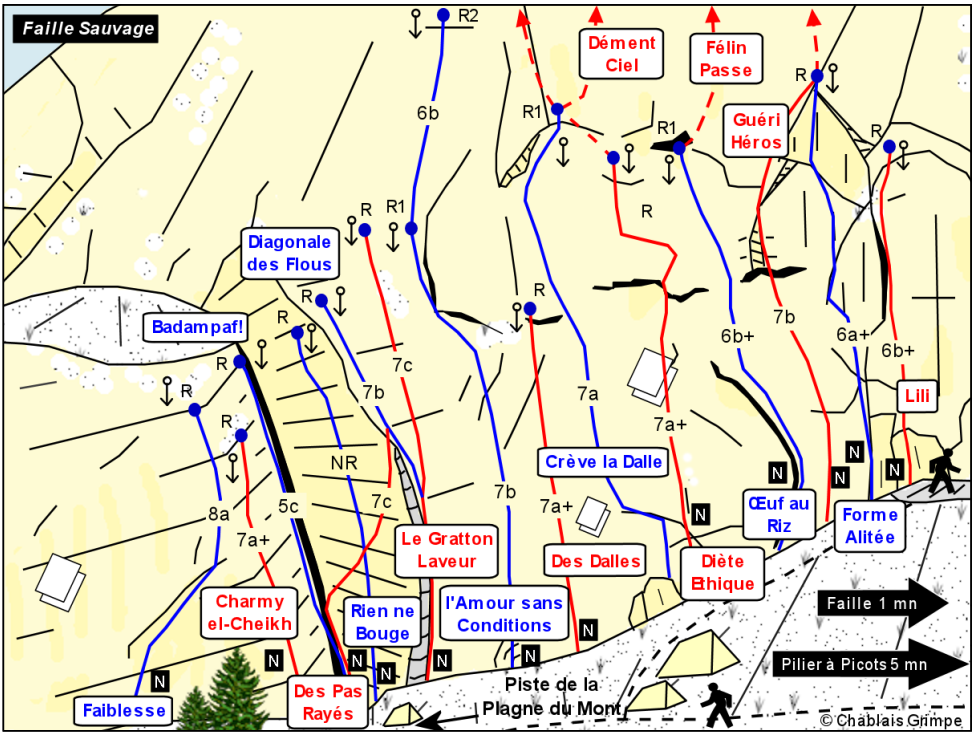
Faille Sauvage
R2
6b
Dément Ciel
Félin Passe
Guéri Héros
R1
R
Diagonale des Flous
Badampaf!
7c
7b
7a
7a+
6b+
7b
6a+
6b+
Lili
NR
8a
5c
7c
7b
7a+
Crève la Dalle
Œuf au Riz
Forme Alitée
Le Gratton Laveur
Des Dalles
Diète Ethique
Charmy el-Cheikh
Rien ne Bouge
l'Amour sans Conditions
Faiblesse
Des Pas Rayés
Piste de la Plagne du Mont
Faille 1 mn
Pilier à Picots 5 mn
© Chablais Grimpe
N

RÉGION VALLÉE D'ABONDANCE - SECTEUR FAILLE

A quelques dizaines de pas en amont du secteur des Piliers une immense crevasse rocheuse, résultat de l'effondrement d'un pan complet de dalles, offre d'étonnantes et superbes escalades dans un rocher excellent. Sauf à son entrée, les murs y sont entièrement à l'ombre et permettent de grimper au calme et au frais pendant les chaleurs estivales. Contrairement aux lignes du secteur des Piliers dont le caractère est souvent peu soutenu, ici, les dalles très verticales et les surplombs rendent l'escalade beaucoup plus physique. Quatorze voies y ont déjà été tracées, certaines ouvertes du bas, et tout porte à croire que ce n'est pas fini. A l'extérieur de la Faille, l'année 2012 a vu la prolifération de nouvelles lignes sur des dalles devenues méconnaissables après nettoyages et brossages. Ces dalles, qu'aucun arbre ne vient protéger du soleil, sont soumises à un ensoleillement intense : c'est quelquefois pénible en été lorsque le soleil donne toute sa puissance mais, a contrario, fort agréable en mi-saison. Sur tout le secteur, les escalades sont homogènes tant en difficulté qu'en qualité. Même après de fortes pluies il y a peu de résurgences et le rocher sèche très vite.

On trouve, 50 mètres en contrebas de la faille, un monolithe de presque 30 mètres de haut sur sa face surplombante, et où quatre voies sont tracées dont la plus longue nécessite une bonne dose de technique et de résistance pour s'offrir son enchaînement.

EN BREF - INFORMATIONS SUR LE SECTEUR

Infos accès page : 72

Intérêt	★★★★	**Beauté**	★★★★	**Orient.**	Sud	**Période**	Mars à décembre
Approche	15 mn	**Altitude**	1400 m	**Enfants**	Peu adapté	**Pluie**	Sèche très vite
Soleil été	8h-16h	**Equip.**	Spits Ø10	**Qui ?**	Avancé & expert	**Type**	Raide & très raide
Voies/long.	48 / 49	**Diff.**	5c à NR	**Déniv.**	12 à 40 m	6	7 8

DESCRIPTION DES VOIES DU SECTEUR

Rousse Péteuse — **6c [6b]** — [10] — ↕30m — ✔✔ — ★★☆☆

Baptiste Chaffanel / Wahil Saïd, en été 2014 / Ouverture du bas

Escalade un peu déconcertante dans un rocher pas toujours très propre. Départ 20 mètres à gauche de « Faiblesse ».

Faiblesse — **8a [7a]** — [8] — ↕20m — ✔✔ — ★★☆☆

Rémi Riquet, en juin 2010 / Equipement du haut

Ca démarre par une traversée ascendante sur la droite assez prisue. Puis, sur le pilier, on bute sur un pas de bloc obligatoire « sur-dur », même en tirant au clou. Au regard de la difficulté, l'équipement est un peu trop exigeant sur ce passage.

Charmy el-Cheikh — **7a+ [6c]** — [6] — ↕22m — ✔✔ — ★★★☆

Sylvain Brondex / Benjamin Diaspara, le 13 avril 2014 / Equipement du haut

Le « crux » est presque obligatoire.

Badampaf! — **5c [5c]** — [7] — ↕25m — ✔✔ — ★☆☆☆

Rémi Riquet, en juin 2010 / Equipement du haut

Fissure dièdre, pas très propre.

Des Pas Rayés — **7c [7a+]** — [9] — ↕25m — ✔✔✔ — ★★★☆

Sylvain Brondex / Michèle Carli, au printemps 2014 / Equipement du haut

Abouti dans la « Diagonale des Flous ».

Rien ne Bouge — **NR [6b]** — [7] — ↕25m — ✔✔✔ — ★★☆☆

Sylvain Brondex / Michèle Carli, au printemps 2014 / Equipement du haut

Rien ne bouge : c'est pas étonnant !

Diagonale des Flous — **7b [6b]** — [10] — ↕25m — ✔✔✔ — ★★☆☆

Sylvain Brondex / Michèle Carli, au printemps 2014 / Equipement du haut

Variante de sortie du « Graton Laveur ».

Le Gratton Laveur — 7c [6b] — [13] — ↕25m — ✔✔✔ — ★★★☆

Sylvain Brondex / Michèle Carli, au printemps 2014 / Equipement du haut

Résurgence tenace dans la fissure diède.

l'Amour sans Conditions — 7b / 6b [6b] — ↕40m — ✔✔✔ — ★★★☆

Première longueur : Pierre Cier / Jean Gréloz, en automne 2012 / Equipement du bas
Deuxième longueur : Baptiste Chaffanel / Pierre Cier, en automne 2012 / Equipement du bas

Le départ est violent mais, chance, la suite est vraiment plus calme. Pour faire les deux longueurs en une, prévoir 18 dégaines.

Des Dalles — 7a+ [6b] — [7] — ↕25m — ✔✔✔ — ★★★☆

Sylvain Brondex / Michèle Carli, en été 2013 / Equipement du haut

Très jolie longueur sur petites prises éloignées dans le bas.

Crève la Dalle — 7a [6b] — [12] — ↕32m — ✔✔ — ★★★☆

Lenaig Grosclaude, en 2010 / Equipement du haut

Jolie longueur en dalle même si l'ensemble n'est pas très homogène. La première partie en dalle n'est pas facile à négocier à vue : intuition recommandée. Le final surprend. Le départ, en traversée, est un peu expo.

Différents Ciels — 6a+ [6a] — [5] — ↕15m — ✔✔✔ — ★★☆☆

Sylvain Brondex / Michèle Carli, en été 2015 / Equipement du haut

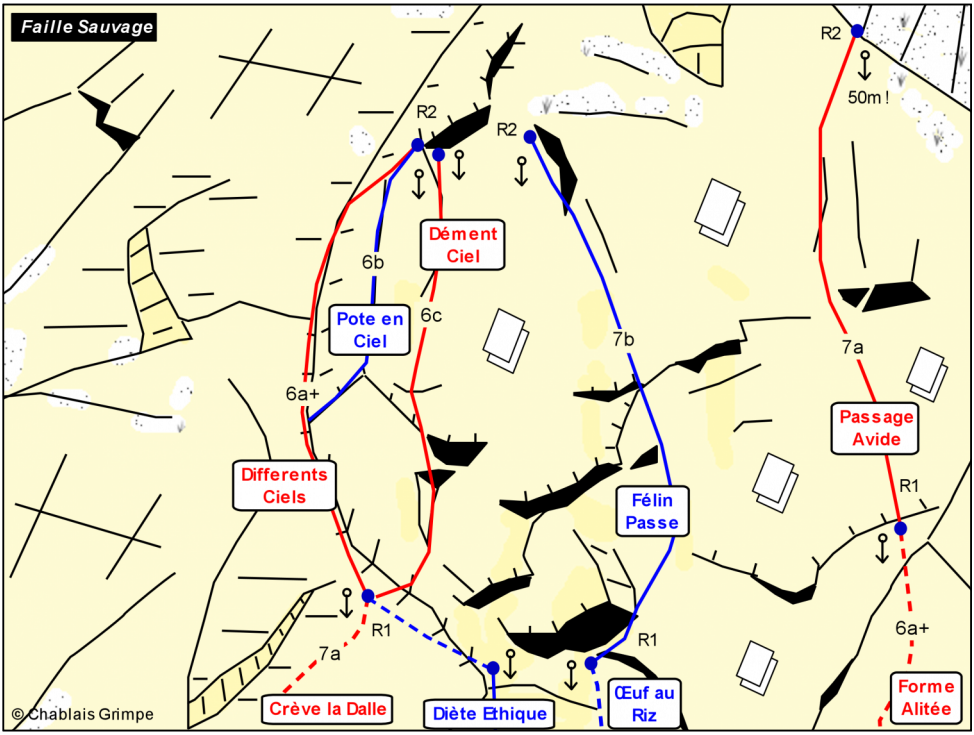

Pote en Ciel — 6b [6a] — [5] — ↕15m — ✔✔✔ — ★★☆☆

Sylvain Brondex / Michèle Carli, en été 2015 / Equipement du haut

Dément Ciel — 6c [6b] — [7] — ↕15m — ✔✔✔ — ★★★★

Sylvain Brondex / Michèle Carli, en été 2015 / Equipement du haut

Diète Ethique **7a+ [6b]** [11] ↕25m ✔✔✔ ★★★★

Didier Bonnaz / Laurent Desuzinge / Wahil Saïd, en septembre 2012 / Equipement du haut

Superbe longueur en dalle, la première moitié sur des petites réglettes.

Œuf au Riz **6b+ [6a]** [8] ↕25m ✔✔✔ ★★★☆

Didier Bonnaz / Laurent Desuzinge / Wahil Saïd, en septembre 2012 / Equipement du haut

Fissure et dalle avec quelques mouvements qui nécessitent de s'employer un minimum. Très sympatique dans ce niveau de difficulté. Bonne voie de chauffe.

Félin Passe **7b [6c]** [7] ↕15m ✔✔✔ ★★★★

Sylvain Brondex / Michèle Carli, en été 2015 / Equipement du haut

Superbe longueur et superbe rocher.

Guéri Héros **7b [6b]** [12] ↕25m ✔✔✔ ★★★☆

Wahil Saïd, au printemps 2013 / Equipement du haut

Deux sections blocs le reste étant plutôt tranquille. Pas facile à vue (d'ailleurs encore jamais faite dans ce style).

Forme Alitée **6a+ [5c]** [11] ↕25m ✔✔✔ ★★☆☆

Pierre Cier / Wahil Saïd, au printemps 2013 / Equipement du haut

Un peu plus difficile qu'initialement prévu, mais cela reste bien abordable.

Passage Avide **7a [6c]** [7] ↕20m ✔✔✔ ★★☆☆

Sylvain Brondex / Michèle Carli, en été 2015 / Equipement du haut

Belle envolée dans un rocher malheureusement encore sale.



Charmy El-Cheikh (7a+)

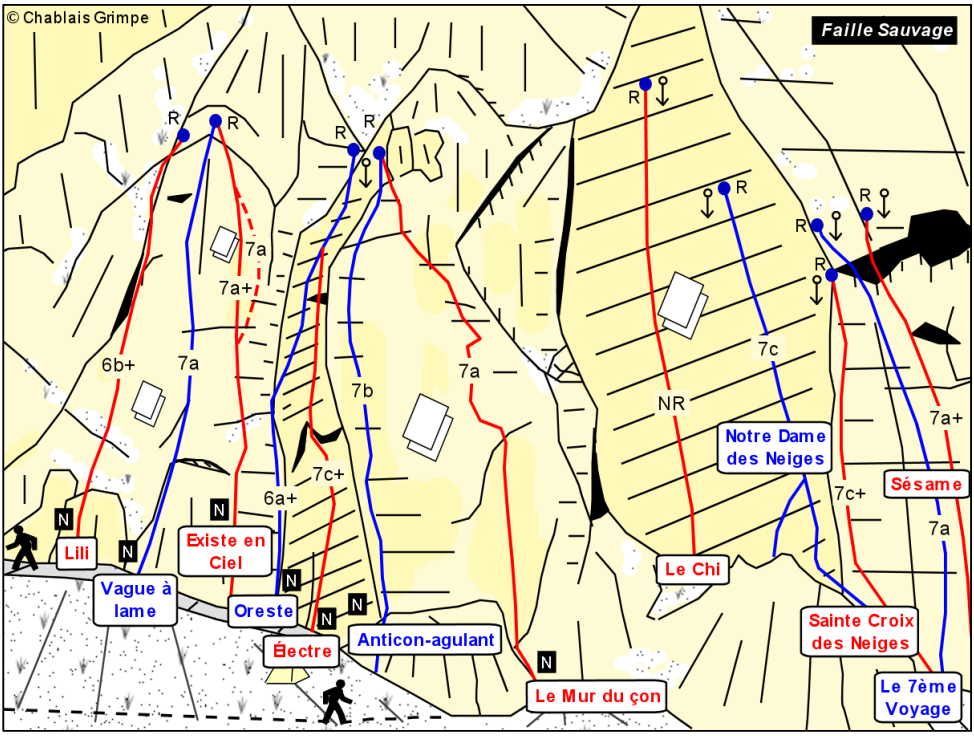
© Chablais Grimpe
Faille Sauvage
R
R
R
R
R
R
R
R
7a
7a+
6b+
7a
7b
7a
7c
NR
7a+
Notre Dame des Neiges
7c+
Sésame
7a
7c+
6a+
N
N
N
N
N
N
Lili
Existe en Ciel
Vague à lame
Oreste
Électre
Anticon-agulant
Le Chi
Sainte Croix des Neiges
Le Mur du çon
Le 7ème Voyage

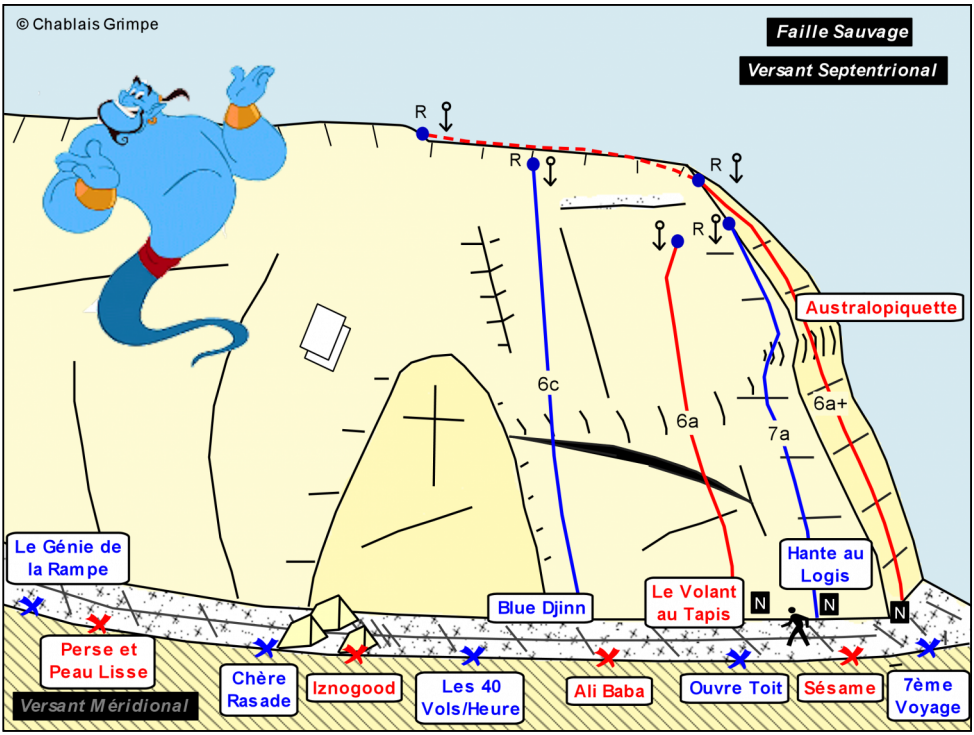
© Chablais Grimpe
Faille Sauvage
Versant Septentrional
R
R
R
R
Australopiquette
6c
6a
6a+
7a
Le Génie de la Rampe
Hante au Logis
Blue Djinn
Le Volant au Tapis
N
N
N
Perse et Peau Lisse
Chère Rasade
Iznogood
Les 40 Vols/Heure
Ali Baba
Ouvre Toit
Sésame
7ème Voyage
Versant Méridional

Lili — 6b+ [6a] — [9] — ↕22m — ✔✔✔ — ★★☆☆

Pierre Cier / Wahil Saïd, en octobre 2012 / Equipement du haut

Au menu : dalle, fissure, dalle. Plus difficile qu'en apparence et à éviter après une bonne pluie.

Vague à Lame — 7a [6b] — [10] — ↕22m — ✔✔✔ — ★★★☆

Wahil Saïd, en octobre 2012 / Equipement du haut

Moins bloc que sa voisine de droite mais plus continue sur sa seconde section.

Existe en Ciel — 7a+ [6b] — [10] — ↕22m — ✔✔✔ — ★★★★

Wahil Saïd, en octobre 2012 / Equipement du haut

Un passage bloc, sur petites prises, bien coriace, surtout si, dans le haut, on file droit sans biaiser à droite (7a si l'on sort par la droite).

Oreste — 6a+ [6a] — [7] — ↕22m — ✔✔ — ★★☆☆

Didier Bonnaz / Laurent Desuzinge / Wahil Saïd, en septembre 2012 / Equipement du haut

Dièdre puis dalle sans mauvaise surprise avec toujours une bonne prise là où il faut.

Électre — 7c+ [6c] — [10] — ↕22m — ✔✔✔ — ★★★☆

Wahil Saïd, en septembre 2012 / Equipement du haut

Technique et continue et aussi un peu bourrin... Un pas un peu morpho qui peut s'avérer plus problèmatique pour les petites tailles.

Anticon-agulant — 7b [6b] — [9] — ↕25m — ✔✔✔ — ★★★★

Wahil Saïd, en octobre 2011 / Equipement du haut

La ligne semble raisonnablement « prisue » vu de son pied. Dans l'action, la réalité s'avère moins charitable. Une magnifique longueur, qui, de bas en haut, ne souffre quasiment aucun relâchement. La cotation monte à 7c, si dans le haut de la longueur, on suit stictement la fine fissure plutôt que tirer à gauche.

Le Mur du Çon — 7a [6c] — [8] — ↕25m — ✔✔✔ — ★★★☆

Pierre Cier / Wahil Saïd , en septembre 2011 / Ouverture du bas

Très légèrement lichéneuse sur de brefs passages, mais ça ne gène pas plus que ça. Nettement plus abordable que sa voisine de gauche, à condition d'être… subtil.

Le Chi — NR [7b+] — [9] — ↕35m — ✔✔✔ — ★★★☆

Jean Gréloz, en novembre 2012 / Equipement du haut

Mieux vaut l'avoir l'énergie du « Chi » dans cette longueur car c'est sans aucune concession.

Notre Dame des Neiges — 7c [7b] — [8] — ↕30m — ✔✔✔ — ★★★★

Jean Gréloz, en novembre 2012 / Equipement du haut

Deux départs sont possibles. Un zeste plus cool que ses voisines de droite et gauche.

Sainte Croix des Neiges — 7c+ [7a] — [8] — ↕25m — ✔✔✔ — ★★★★

Jean Gréloz, en novembre 2012 / Equipement du haut

Le premier point de repos est au... relais.

Blue Djinn — 6c [6a] — [6] — ↕15m — ✔✔✔ — ★★☆☆

Jade Saïd / Wahil Saïd, en mai 2016 / Equipement du haut

6c si l'on passe tout droit mais il est facile de biaiser l'affaire.

Le Volant au Tapis — 6a [5b] — [5] — ↕12m — ✔✔✔ — ★★☆☆

Didier Bonnaz / Wahil Saïd, le 9 juillet 2011 / Equipement du haut

Court et pas si facile.

Hante au Logis — 7a [6b] — [5] — ↕15m — ✔✔✔ — ★★☆☆

Jade Saïd / Wahil Saïd, en août 2013 / Equipement du haut

Courte longueur avec un passage plus technique que bourrin.

Australopiquette — 6a+ [5b] — [6] — ↕20m — ✔✔✔ — ★★☆☆

Pierre Cier / Laurent Desuzinge / Wahil Saïd / Alex Saunier, le 2 juillet 2011 / Ouverture du bas

Court mais sympathique hors-d'œuvre avant d'attaquer le gros œuvre dans la dalle de gauche.

Le 7ème Voyage — 7a [6b] — [11] — 30m — ✔✔✔ — ★★★☆

Didier Bonnaz / Pierre Cier / Wahil Saïd, en octobre 2011 / Equipement du haut

Très jolie variation de mouvements. Plus athlétique qu'en apparence.

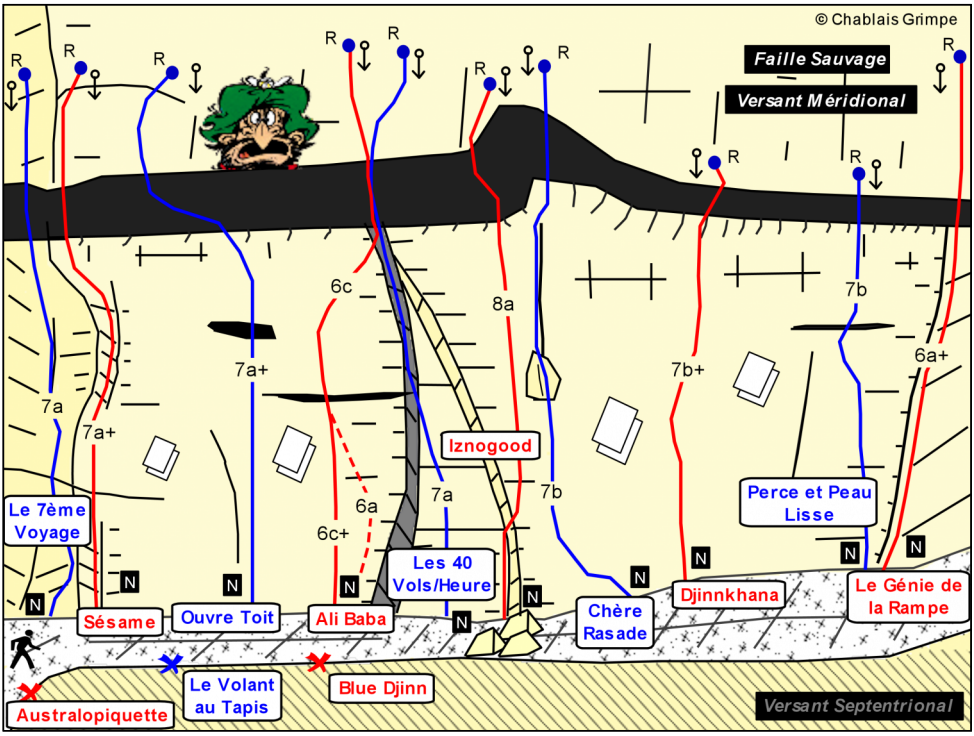

Sésame — 7a+ [6b] — [10] — 30m — ✔✔✔ — ★★★☆

Louis Demangeat / Laurent Desuzinge / Wahil Saïd, le 3 juillet 2011 / Ouverture du bas

Un départ tranquille et bien prisu, puis un pas bloc qui donne le ton de la caverne, suivi de quelques mouvements sympathiques pour s'échapper du toit. Lors de la descente, attention de ne pas se taper le dos contre le haut de la paroi opposée.

Ouvre Toit — 7a+ [6b+] — [12] — 30m — ✔✔✔ — ★★★★

Didier Bonnaz / Pierre Cier / Wahil Saïd, le 5 juillet 2011 / Equipement du haut

Vraiment splendide. Continu presque tout du long. Le toit du milieu de longueur se passe tout droit sans bourriner sur les grosse prises de son bord gauche parce que ça été tracé comme ça (mais on est libre de passer ou l'on veut) et surtout parce que ce bord gauche est fragile même s'il a été sikaté (et là, on est moins libre de faire ce que l'on veut). Attention de ne pas se cogner contre la paroi opposée lors de la descente en moulinette.

Ali Baba — 6c+ [6b] — [12] — 32m — ✔✔✔ — ★★★☆

Didier Bonnaz / Wahil Saïd, le 11 juillet 2011 / Equipement du haut

Plus facile que ses voisines même si ça reste soutenu. Les 10 premiers mètres sont plus tranquilles si, au lieu de passer tout droit, l'on utilise l'arête de la grande écaille main droite (6c dans ce cas).

Les 40 Vols/Heure — 7a [6b+] — [13] — 32m — ✔✔✔ — ★★☆☆

Didier Bonnaz / Wahil Saïd, le 9 juillet 2011 / Ouverture du bas

Section technique sur les 10 premiers mètres puis ça se calme nettement. Joli passage de toit avant de retrouver de la dalle.

Iznogood — **8a [7b]** — [13] — ↕32m — ✔✔✔ — ★★★★

Sylvain Brondex / Michèle Carli, en août 2013 / Equipement du haut

Un départ très lisse dans un petit dièdre rarement sec. Joli mais rude passage de bombu dans le haut.

Chère Rasade — **7b [6c]** — [11] — ↕32m — ✔✔✔ — ★★★★

Didier Bonnaz / Pierre Cier / Laurent Desuzinge / Wahil Saïd, le 14 juillet 2011 / Ouverture du bas

La première section est bien fine sur chiures évanescentes avant de se rétablir sur un gros bloc suspendu. La suite exploite une fissure rectiligne à la silhouhette bienveillante, mais qui, au final, s'avère assez tire bras.

Djinnkhana — **7b+ [7a]** — [11] — ↕28m — ✔✔✔ — ★★★☆

Wahil Saïd, en juin 2014 / Equipement du haut

Deux sections raides, rudes et très techniques avec un bon repos au milieu. Garder de la patate pour le final dans le bombu.

Perce et Peau Lisse — **7b [6b]** — [7] — ↕28m — ✔✔✔ — ★★★☆

Didier Bonnaz / Laurent Desuzinge / Wahil Saïd, en juillet 2013 / Equipement du haut

Difficultés concentrées dans la moitié supérieure de la voie. Placement complexe dans le pas le plus dur. Un peu morpho : les petits ne sont pas à la fête.

Le Génie de la Rampe — **6a+ [6a]** — [9] — ↕32m — ✔✔✔ — ★★☆☆

Didier Bonnaz / Wahil Saïd, en août 2011 / Ouverture du bas

Une voie bien plus cool que ses voisines (pas pour la purge et le nettoyage), de caractère résolument différente et pour autant, pas moins agréable. Une deuxième longueur en préparation.



Ouvre Toit (7a+)



Les 40 Vols/Heure (7a)

© Edition 2017 - www.chablais-grimpe.com -

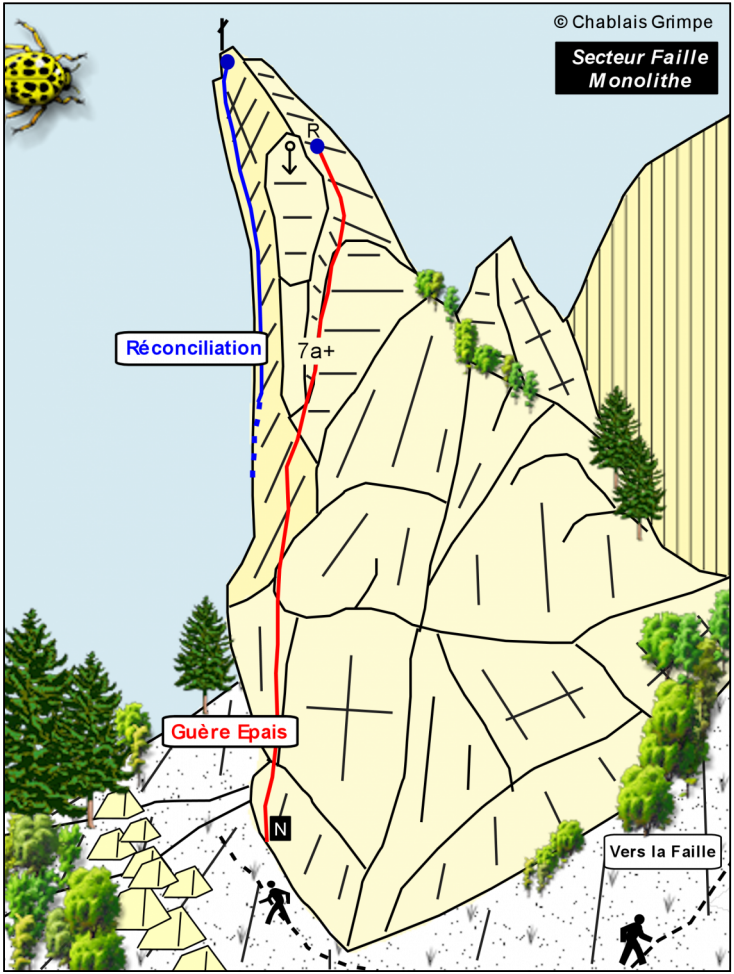

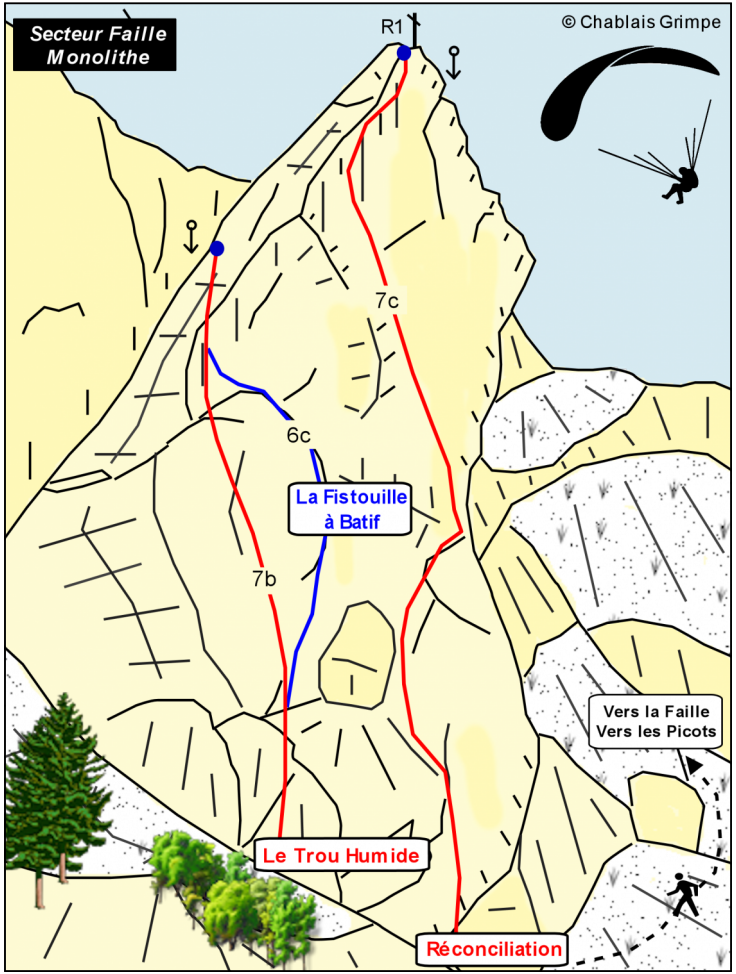

Le Trou Humide | **7b [6b]** | [6] | ↕25m | ✔✔ | ★★☆☆

Rémi Riquet, en 2011 / Equipement du haut

Sérieux passage bloc à mi-parcours. Risque de chute au sol avant d'arriver au deuxième point avec de gros blocs au pied de la voie. Pas mal de lichen.

La Fistouille à Batif | **6c [6b]** | [6] | ↕25m | ✔✔ | ★★☆☆

Rémi Riquet, en 2011 / Equipement du haut

Variante de la longueur précédente qui suit une fissure en évitant la section difficile.

Réconciliation | **7c [6c]** | [12] | ↕30m | ✔✔ | ★★★☆

Rémi Riquet, en 2011 / Equipement du haut

Rude escalade, déversante où, outre la continuité, il faut grimper entre les points. Sur sa première moitié, la voie suit une ancienne voie d'artif avant de bifurquer sur la gauche. Premier enchaînement : David Gladwin.

Guère Epais | **7a+ [6b]** | [12] | ↕30m | ✔✔✔ | ★★☆☆

Didier Bonnaz / Laurent Desuzinge / Wahil Saïd, en novembre 2013 / Equipement du haut

Grosse fissure malcommode dans le premier tiers, puis un tiers de rando et enfin le dernier tiers avec une fine fissure légèrement déversante pour clôturer l'affaire. Intéressant et avec un style bien particulier pour le secteur. Placez vous correctement, notamment vos pieds sinon...



Hante au Logis (7a)



Charmy El-Cheikh (7a+)

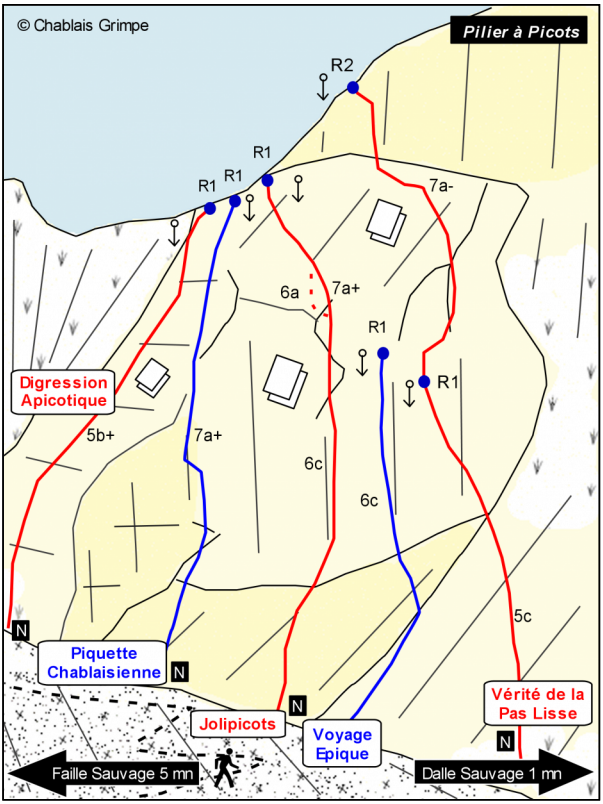
© Chablais Grimpe
Pilier à Picots
R2
R1
R1
R1
7a-
6a
7a+
R1
R1
Digression Apicotique
5b+
7a+
6c
6c
5c
N
Piquette Chablaisienne
N
N
Jolipicots
Voyage Epique
Vérité de la Pas Lisse
N
Faille Sauvage 5 mn
Dalle Sauvage 1 mn

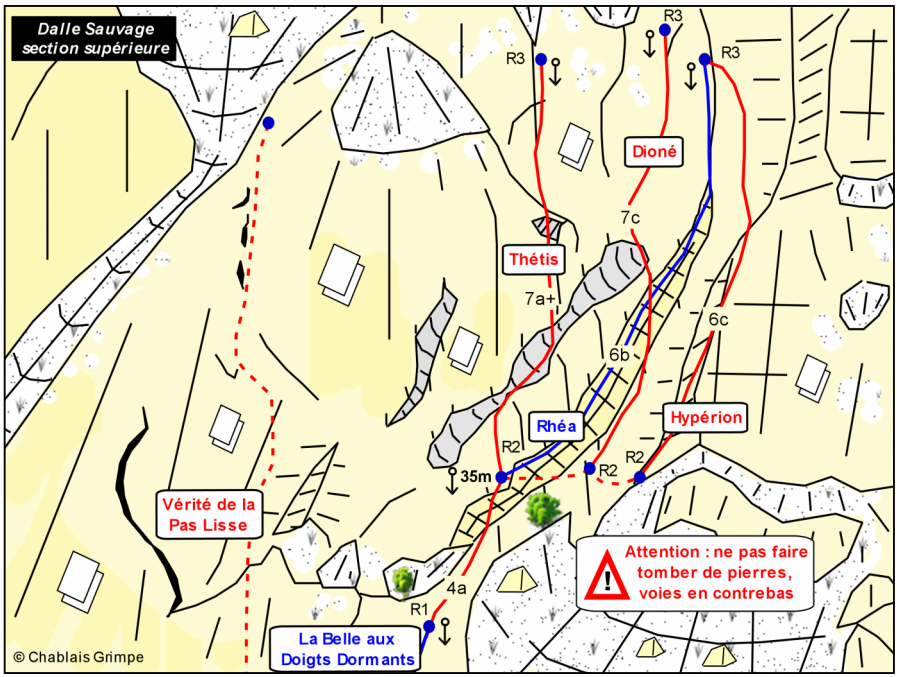
Dalle Sauvage section supérieure
R3
R3
R3
Dioné
7c
Thétis
7a+
6c
6b
Rhéa
Hypérion
R2
R2
R2
35m
Vérité de la Pas Lisse
Attention : ne pas faire tomber de pierres, voies en contrebas
4a
R1
La Belle aux Doigts Dormants
© Chablais Grimpe

RÉGION VALLÉE D'ABONDANCE - SECTEUR PILIERS

Une approche courte de quelques minutes, des voies très bien équipées, respectant un intervalle judicieux entre chaque ligne, sans excès de ferraillage, avec une dénivellation respectable d'une trentaine de mètres, voire plus, d'un nettoyage parfait, avec des cotations réparties de manière équitable entre 5 et 6 et avec quelques 7, un pied de voies grand confort avec en prime de grosses banquettes rocheuses pour se poser, des bouquetins qui au printemps font partie du paysage, et ce cadre si attachant et paisible de la vallée d'Abondance. Toutes ces épices ont rapidement dopé, depuis la diffusion du premier topo en 2008, la fréquentation de ce secteur. Il est vrai que jusqu'alors, les grimpeurs locaux n'avaient pas grand choix, sauf à grimper à la Grande ou à la Petite Raille, certes perles régionales, mais dont l'absence de voie facile limite naturellement la fréquentation. A l'opposé d'un équipement industriel, ce site, œuvre de passionnés, s'est construit paisiblement, sans la perfusion de subventions, laissant du temps à la réflexion et au rêve, préalables indispensables à la création de belles lignes. Des plaquettes, un perfo et une barre à mine ne suffisent pas à faire naître un site d'escalade. La personnalité et l'intérêt d'une falaise ne se mesurent pas seulement à son ampleur et à la densité de son ferraillage, mais surtout à son histoire, à la capacité qu'ont eu ses ouvreurs, ses créateurs, de laisser du temps au temps pour lui imposer un caractère, une culture, à donner aux lignes saveur et qualité, en résumé à lui forger une âme. Force est de constater que le secteur des Piliers a su trouver cette alchimie.

EN BREF - INFORMATIONS SUR LE SECTEUR

Infos accès page : 72

Intérêt	★★★★	**Beauté**	★★★★	**Orient.**	Sud-ouest	**Période**	Mars à décembre
Approche	10 mn	**Altitude**	1350 m	**Enfants**	Bien adapté	**Pluie**	Sèche très vite
Soleil été	10h-18h	**Equip.**	Spits Ø10	**Qui ?**	Initiation/Expert	**Type**	Raide & très raide
Voies/long.	44 / 49	**Diff.**	4b à 7c	**Déniv.**	25 à 170 m	4	5 / 6 / 7

DESCRIPTION DES VOIES DU SECTEUR

Digression Apicotique — **5b+ [5b]** — [9] — ↕30m — ✔✔✔ — ★★☆☆

Didier Bonnaz / Jean-Baptiste Loyson / Alex Saunier, en 2008 / Equipement du haut

La seule facile du secteur des picots.

Piquette Chablaisienne — **7a+ [6b]** — [11] — ↕30m — ✔✔✔ — ★★★★

Didier Bonnaz / Jean-Baptiste Loyson, en 2007 / Equipement du haut

La voie phare du secteur des picots, affutée au sens propre et au sens figuré. Certaines prises sont particulièrement blessantes. 7a+ si l'on passe droit dans le crux, 7a si l'on va chercher légèrement sur la gauche des prises plus importantes.

Jolipicots — **7a+ [6b]** — [13] — ↕35m — ✔✔✔ — ★★★★

Didier Bonnaz / Jean-Baptiste Loyson, en 2007 / Equipement du haut

Une première section perforante suivie d'une deuxième section aux prises plus émoussées mais aussi moins nombreuses, complétée par une dernière partie plus classique mais fort agréable. 7a+ si l'on franchit le passage difficile de la deuxième section parfaitement dans l'axe des spits, mais bien moins difficile si l'on passe, même légèrement, sur la gauche (les spits auraient pu être mis à gauche mais ils ne sont pas à gauche, donc ce n'est pas l'esprit de la voie!). Un tout superbe et plus long qu'il n'y parait vu du bas.

Voyage Epique — **6c [6b]** — [9] — ↕25m — ✔✔✔ — ★★★★

Didier Bonnaz / Jean-Baptiste Loyson, en 2007 / Equipement du haut

Un départ un peu laborieux mais ça s'arrange vite. Une section en prises très piquantes mais heureusement ça ne dure pas très longtemps. Un final technique mais on arrive vite au relais.

Vérité de la Pas Lisse — **5c / 7a- [6a]** — [10] — ↕50m — ✔✔✔ — ★★★☆

Didier Bonnaz / Jean-Baptiste Loyson, en septembre 2008 / Equipement du haut

Marche d'approche en 5 puis une belle dalle avec des pas très intéressants. Escalade plutôt fine. Prise indépendamment, la deuxième longueur mérite 4 étoiles, par contre la première longueur est moins intéressante. Apparemment, le final de la deuxième longueur en laisse plus d'un perplexe. En démarrant par Voyage Epique on obtient deux longueurs bien homogènes. Ça se fait en une seule longueur sans tirage rédhibitoire (y compris si l'on démarre par Voyage Epique).

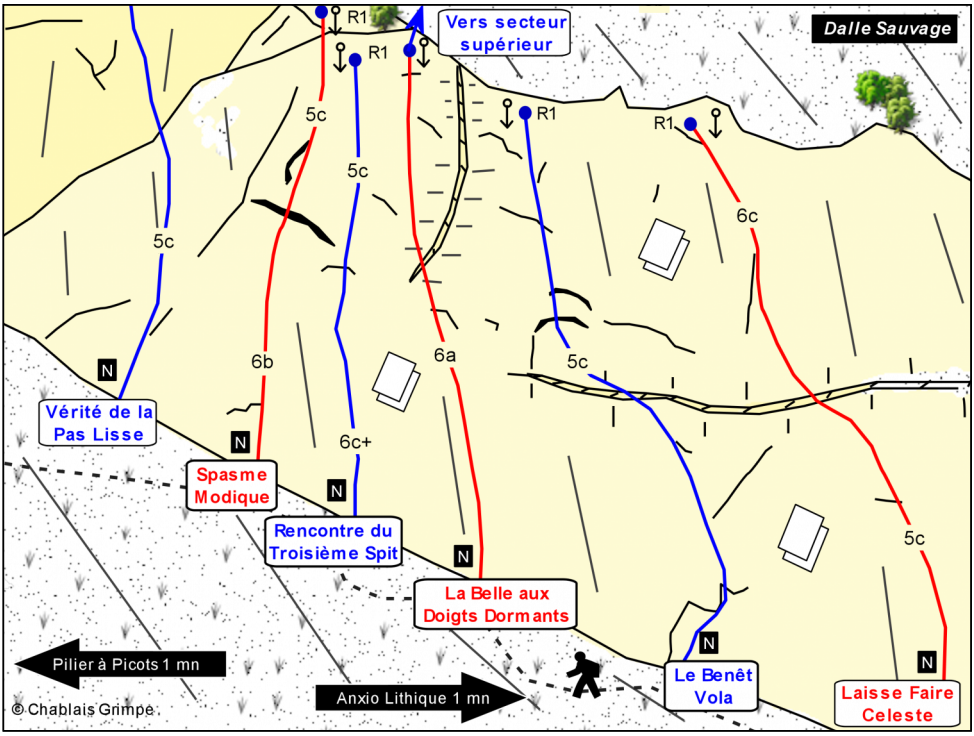
Dalle Sauvage
Vers secteur supérieur
R1
5c
6b
6a
6c+
6c
N
Vérité de la Pas Lisse
Spasme Modique
Rencontre du Troisième Spit
La Belle aux Doigts Dormants
Le Benêt Vola
Laisse Faire Celeste
Pilier à Picots 1 mn
Anxio Lithique 1 mn
© Chablais Grimpe

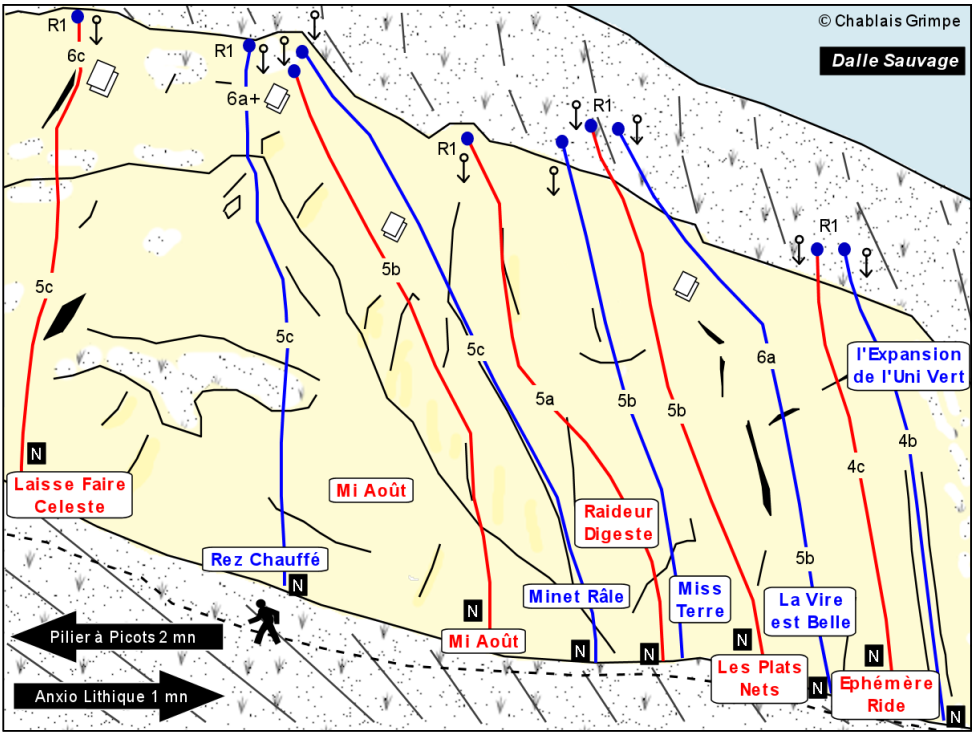
© Chablais Grimpe
Dalle Sauvage
R1
6c
6a+
5c
5b
5a
6a
4c
4b
N
Laisse Faire Celeste
Mi Août
Rez Chauffé
Raideur Digeste
Minet Râle
Miss Terre
La Vire est Belle
Les Plats Nets
Ephémère Ride
l'Expansion de l'Uni Vert
Pilier à Picots 2 mn
Anxio Lithique 1 mn

Thétis 7a+ [6b] ↕35m ✔✔✔ ★★★☆

Didier Bonnaz, en automne 2012 / Equipement du haut

Atteindre le pied des voies supérieures par « la Belle au doigts Dormants ». Varié et exigeant.
Attention, ce secteur domine des voies en contrebas : veiller à ne pas faire tomber de pierres, notamment lors de la descente.

Rhéa 6b [6a] ↕33m ✔✔✔ ★★☆☆

Didier Bonnaz, en automne 2012 / Equipement du haut

Un dièdre évasé puis un court passage raide pour rejoindre la dalle finale. Intéressant.

Dioné 7c [6b] ↕33m ✔✔✔ ★★★☆

Didier Bonnaz, en automne 2012 / Equipement du haut

Rude bombé à chiures évanescentes.

Hypérion 6c [6a] [15] ↕33m ✔✔✔ ★★★★

Didier Bonnaz, en automne 2012 / Equipement du haut

Très joli dièdre.

Spasme Modique 6b [5c] [9] ↕25m ✔✔✔ ★★★☆

Didier Bonnaz / Wahil Saïd, en juin 2011 / Equipement du haut

Départ pas cool pour les petits, puis cela s'arrange.

Rencontre du Troisième Spit 6c+ [6a] [6] ↕25m ✔✔✔ ★★★☆

Didier Bonnaz / Wahil Saïd, en juin 2011 / Equipement du haut

Quelques mètres de dalle teigneuse puis beaucoup plus calme. 6c+ (nombreux sont ceux qui disent 7a!) si l'on passe pile dans l'axe des spits. Moins difficile si l'on se décale légèrement à droite.

La Belle aux Doigts Dormants 6a [5b] [8] ↕25m ✔✔✔ ★★★☆

Didier Bonnaz / Wahil Saïd, en juin 2011 / Equipement du haut

Seul le pas de départ est difficile.

Le Benêt Vola 5c [5b] [8] ↕25m ✔✔✔ ★★★☆

Didier Bonnaz / Wahil Saïd, en juin 2011 / Equipement du haut

Longueur de difficulté assez homogène si ce n'est le passage de la grande vire qui est assimilable à de la promenade. Très joli.

Laisse Faire Celeste 6c [6a] [11] ↕30m ✔✔✔ ★★★★

Didier Bonnaz / Wahil Saïd / Alex Saunier, en septembre 2010 / Equipement du haut

Le passage difficile se situe dans la jolie dalle supérieure. Très intéressant.

Rez Chauffé 6a+ [5b] [12] ↕30m ✔✔✔ ★★★☆

Didier Bonnaz / Alex Saunier en août 2010 / Equipement du haut

Un pas un peu plus difficile dans le haut de la longueur. Le reste est tranquille.

Mi Août 5b [5a] [11] ↕30m ✔✔✔ ★★★★

Didier Bonnaz en août 2010 / Equipement du haut

Longueur très homogène et très sympathique,... de bas en haut.

Minet Râle 5c [5a] [11] ↕30m ✔✔✔ ★★★☆

Didier Bonnaz en août 2010 / Equipement du haut

Facile sauf un pas un peu plus difficile vers le haut, mais c'est bien protégé.

Raideur Digeste 5a [5a] [9] ↕30m ✔✔✔ ★★☆☆

Didier Bonnaz en août 2010 / Equipement du haut

Longueur avec de bons bacs qui rassurent. Gros nettoyage dans toutes les voies de ce secteur avec un résultat parfait ou presque.

Miss Terre 5b [5a] [9] ↕30m ✔✔✔ ★★☆☆

Didier Bonnaz en novembre 2013 / Equipement du haut

Successions de jolis passages variés. En cabotant insensiblement de droite et de gauche il facile d'adapter la difficulté à ses envies.

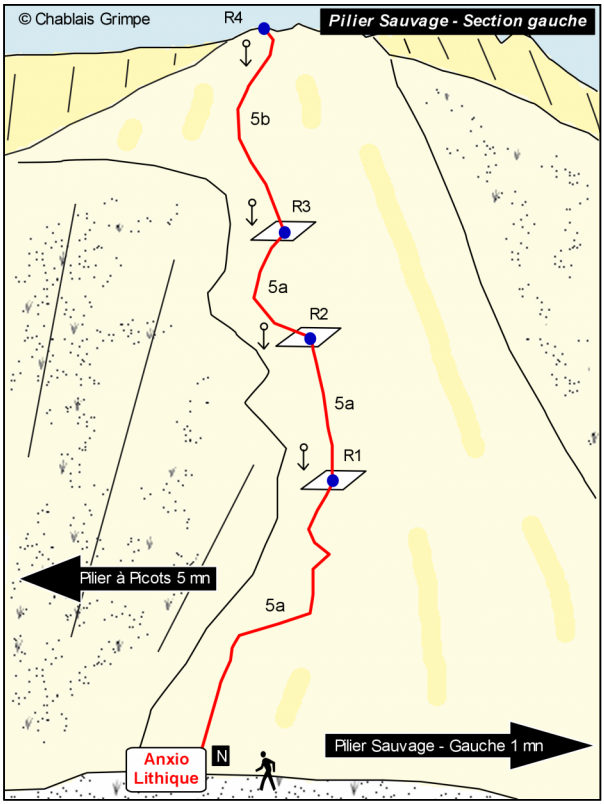
© Chablais Grimpe
Pilier Sauvage - Section gauche
R4
5b
R3
5a
R2
5a
R1
5a
Pilier à Picots 5 mn
Anxio Lithique
N
Pilier Sauvage - Gauche 1 mn

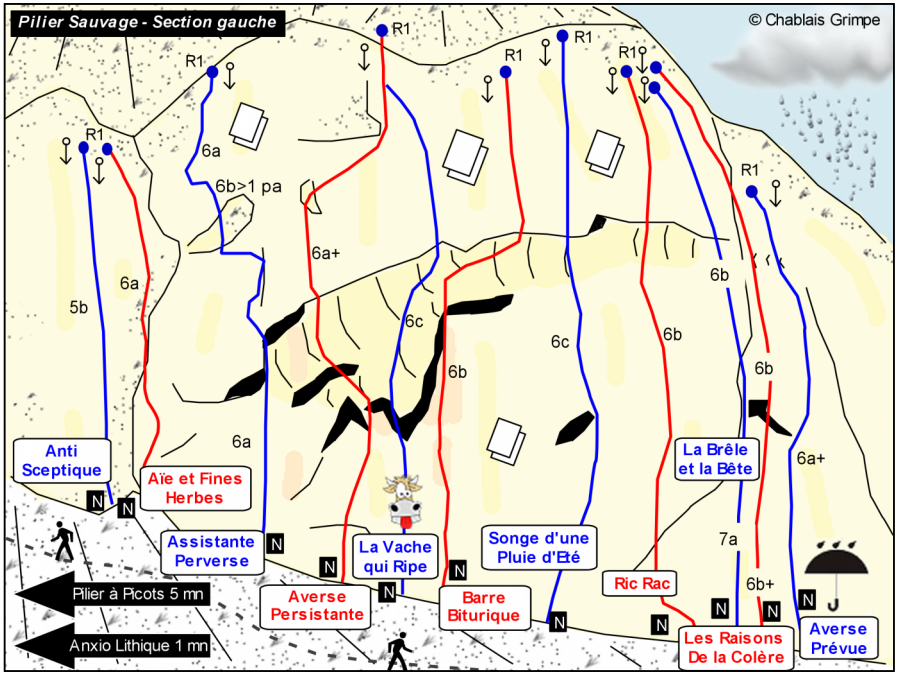
Pilier Sauvage - Section gauche
© Chablais Grimpe
R1
6a
6b>1 pa
6a+
5b
6c
6b
7a
6b+
Anti Sceptique
Aïe et Fines Herbes
Assistante Perverse
La Vache qui Ripe
Songe d'une Pluie d'Eté
Ric Rac
La Brêle et la Bête
Averse Persistante
Barre Biturique
Les Raisons De la Colère
Averse Prévue
N
Pilier à Picots 5 mn
Anxio Lithique 1 mn

Les Plats Nets | **5b [5a]** | [10] | ↕30m | ✔✔✔ | ★★★☆

Didier Bonnaz / Wahil Saïd / Alex Saunier en novembre 2010 / Equipement du haut

Des pas intéressants mais c'est jamais soutenu.
Merci au magasin Attitude Outdoor (Thonon) pour la fourniture des plaquettes et des goujons pour ces quatre voies de droite.

La Vire est Belle | **6a [5a]** | [10] | ↕30m | ✔✔✔ | ★★★☆

Didier Bonnaz / Wahil Saïd / Alex Saunier en novembre 2010 / Equipement du haut

Joli petit pas d'adhérence en dalle dans le haut. Le reste est tranquille.

Ephémère Ride | **4c [4c]** | [9] | ↕30m | ✔✔✔ | ★★★☆

Didier Bonnaz / Wahil Saïd / Alex Saunier en novembre 2010 / Equipement du haut

Si l'on reste pile dans l'axe des points sans chercher à « biscuiter » de droite et de gauche, c'est bien plus difficile que 4c. Donc, un itinéraire aux difficultés modulables.

l'Expansion de l'Uni Vert | **4b [4b]** | [7] | ↕30m | ✔✔✔ | ★★☆☆

Didier Bonnaz / Wahil Saïd / Alex Saunier en novembre 2010 / Equipement du haut

La première moitié passe dans une fissure pas encore très propre, la seconde moitié monte dans une dalle aux prises très généreuses.

Anxio Lithique | **5a / 5a / 5a / 5b [5b]** | ↕170m | ✔ | ★★★☆

Didier Bonnaz / Jean-Baptiste Loyson, en 2008 / Equipement du haut

Voie de 4 longueurs de type terrain d'aventure, homogène en 5a et parfaite pour s'entraîner à la pose de protections. L4 est un poil plus difficile soit 5b, avec un pas de 6a, juste sous la sortie (au niveau du quatrième spit), évitable par la gauche. Attention : le tracé de L1 est sinueux : tirage. L2 et L4 font presque 50 m.
Les relais sont équipés. Les longueurs sont équipées partiellement : compléter par des sangles (beaucoup de lunules) et un petit jeu de coinceurs. Itinéraire purgé et nettoyé, par contre il est préférable de ne pas s'en éloigner. L2 et L4 font chacune 50 mètres.
Depuis le dernier relais, il est possible de rejoindre l'arête du Chauffé en passant à l'ouest d'une grotte caractéristique (quelques friends utiles). On peut poursuivre par la traditionnelle traversée des arêtes jusqu'au sommet du Chauffé ou revenir par le col de la Plagne.
Matériel nécessaire : coinceurs
Descente : En rappel (50 m), ou à pied (niveau randonneur expérimenté) par le couloir, situé à l'est, qui débouche au pilier Sauvage.

Anti Sceptique | **5b [5a]** | [9] | ↕30m | ✔✔✔ | ★★☆☆

Didier Bonnaz / Jean-Baptiste Loyson, en juillet 2009 / Equipement du haut

De la belle escalade « aseptisée » et bien abordable. Un gros effort de nettoyage pour un joli résultat.

Aïe et Fines Herbes | **6a [5a]** | [9] | ↕30m | ✔✔✔ | ★★★☆

Didier Bonnaz, en août 2009 / Equipement du haut

Un début dans un mur bien raide, suivi de quelques mouvements pas si évidents dans une dalle bien lisse avec recherche d'équilibre, puis fissure, dalle à trous et enfin dalle à gouttes. Encore une petite voie bien abordable dans une face exploitée au maximum.

Assistante Perverse | **6a, 1 pa ou 6b [5c]** | [10] | ↕30m | ✔✔✔ | ★★★☆

Didier Bonnaz / Jean-Baptiste Loyson, en 2007 / Equipement du haut

Une première section raide voire légèrement surplombante avant de déboucher dans une dalle à la belle adhérence comme la face sud du Chauffé sait bien l'offrir. C'est là que vous aurez à choisir entre 1 pa et 6b : poussez sur vos pieds et vous verrez ça passera comme « que dalle ».

Averse Persistante | **6a+ [6a]** | [12] | ↕35m | ✔✔✔ | ★★☆☆

Didier Bonnaz / Jean-Baptiste Loyson, en 2007 / Equipement du haut

Comme pour sa perverse voisine, une première section raidos suivie de la traditionnelle dalle chauffesque. Moins commode qu'il n'y parait au premier abord avec en prime un petit zeste, pas plus, ne soyez pas anxieux, d'engagement.

La Vache qui Ripe — **6c [6a]** — [15] — ↕35m — ✔✔✔ — ★★★☆

Didier Bonnaz, en juin 2009 / Equipement du haut

Un passage raide, voire déversant, pas si bourrin que ça, suivi d'un joli pas, bien technique, en dalle. Equipement hyper rassurant. Plaquettes dorées.

Barre Biturique — **6b [6a]** — [13] — ↕35m — ✔✔✔ — ★★★★

Didier Bonnaz / Jean-Baptiste Loyson, en 2007 / Equipement du haut

Oups que c'est beau, la voie phare du secteur qui contrairement à ce que veut laisser croire son nom n'a rien de soporifique. Assez athlétique pour ce niveau.

Songe d'une Pluie d'Eté — **6c [6b]** — [15] — ↕35m — ✔✔✔ — ★★★★

Didier Bonnaz / Jean-Baptiste Loyson, en 2007 / Equipement du haut

Des longueurs comme celle là on en redemande. La sortie a été remaniée en 2008 et est maintenant directe et complètement indépendante de sa voisine Barre Biturique. La voie en a incontestablement gagné en homogénéité et qualité. Variée, technique, c'est un pur plaisir de grimpe, incontournable dans ce niveau de difficulté. Quelques résurgences après une grosse pluie, mais ça ne gêne pas trop.

Ric Rac — **6b [6a]** — [11] — ↕35m — ✔✔✔ — ★★★☆

Didier Bonnaz / Jean-Baptiste Loyson, en 2007 / Equipement du haut

La longueur débute par un joli passage de dalle : après avoir mousquetonné le deuxième point passer, soit tout droit, soit traverser horizontalement de 1 mètre vers la gauche. Un bon petit pas surprenant et technique au-dessus et l'on rejoint un dièdre qui se franchit d'abord par la droite puis tout droit dans sa section supérieure. Quelques jolis équilibres permettent de passer sans bourriner.

La Brêle et la Bête — **7a [6b]** — [13] — ↕33m — ✔✔✔ — ★★★☆

Didier Bonnaz / Wahil Saïd, le 22 avril 2011 / Equipement du haut

Dix mètres bien techniques avec de la friction et des blocages vigoureux. La suite est un 6b de très bonne facture.

Les Raisons De La Colère — **6b+ [6a]** — [12] — ↕35m — ✔✔✔ — ★★★☆

Didier Bonnaz / Wahil Saïd / Alex Saunier, le 19 septembre 2010 / Equipement du haut

Un pas un peu « chaud » au départ, puis ça déroule bien. Longueur variée.
Merci au magasin Attitude Outdoor (Thonon) pour la fourniture des plaquettes et des goujons.

Averse Prévue — **6a+ [5c]** — [12] — ↕30m — ✔✔✔ — ★★★★

Didier Bonnaz / Jean-Baptiste Loyson, en 2007 / Equipement du haut

Quelques mètres en fissure au départ, puis entrée en matière dans une dalle couchée couleur gris anthracite et texture papier de verre grain fin, qualité supérieure. Passages fins et techniques.
A la sortie d'Averse Prévue, quitter la fissure dièdre et sortir dans la dalle (plaquette). Ne pas sortir par l'éperon à droite.

Croute que Croute — **7a+ [6b]** — [9] — ↕30m — ✔✔✔ — ★★☆☆

Michèle Carli / Sylvain Brondex, automne 2013 / Equipement du haut

La difficulté est essentiellement concentrée dans la dalle de départ.

La Pelle de la Nature — **5c+ [5a]** — [13] — ↕35m — ✔✔✔ — ★★★★

Didier Bonnaz / Jean-Baptiste Loyson, en 2007 / Equipement du haut

Très jolie longueur dans ce niveau de difficulté. Les pas sont variés. La deuxième moitié de longueur est plus raide mais les prises sont bonnes.
Ne pas grimper dans le haut du dièdre (non équipé) situé à gauche de La Pelle de la Nature : blocs instables.

Le Rateau de la Méduse — **6a+ [5a]** — [11] — ↕35m — ✔✔✔ — ★★★☆

Didier Bonnaz / Laurent Desuzinge, au printemps 2014 / Equipement du haut

Très sympathique. Difficultés variables mais l'ensemble est assez soutenu si l'on reste bien dans l'axe de la voie

Prise de Tête	**5c ou 6a / 5a [5a]**		↕45m			✔✔✔	★★★☆

Didier Bonnaz / Jean-Baptiste Loyson, en 2007 pour L1 et 2008 pour L2 / Equipement du haut

5c ou 6a suivant que l'on passe tout droit ou que l'on biaise (certains diront ruser, d'autres tricher) sur la droite le bombé de la première longueur. Les deux longueurs se font facilement en une seule et sans tirage rédhibitoire. Par contre, il faudra deux rappels avec une corde de 70 m.

Descente : En un rappel de 50 mètres

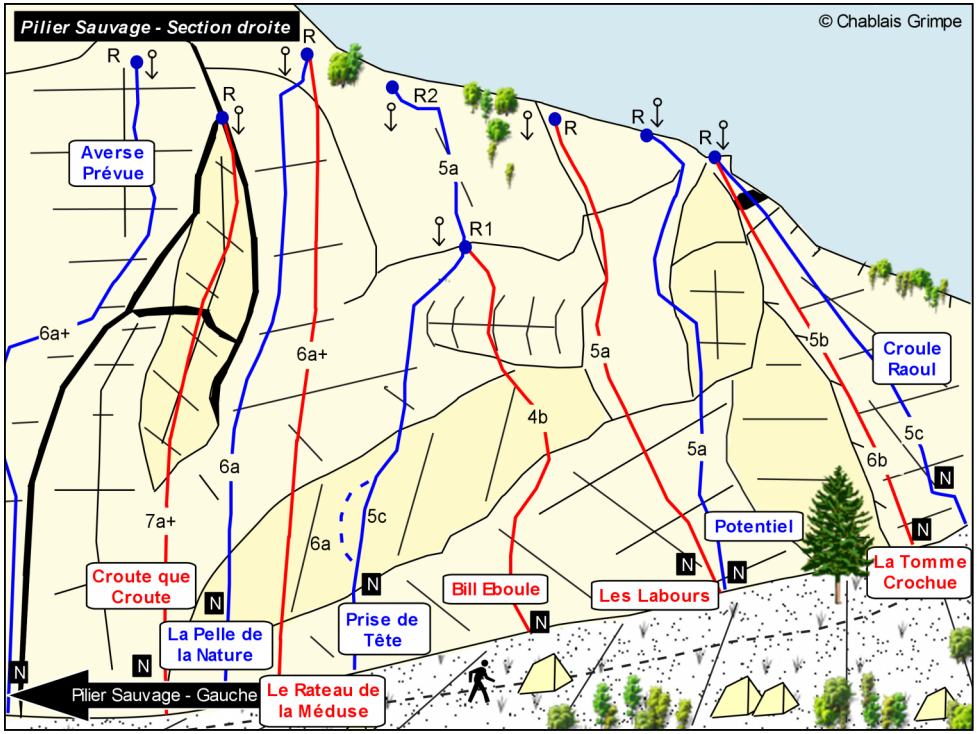

Bill Éboule	**4b [4b]**	[8]	↕25m			✔✔✔	★★☆☆

Didier Bonnaz, en juillet 2008 / Equipement du haut

La plus commode du secteur. Intéressant et équipement rassurant. Plaquettes dorées.

Les Labours	**5a [5a]**	[9]	↕35m			✔✔✔	★★☆☆

Didier Bonnaz / Jean-Baptiste Loyson / Alex Saunier, en 2008 / Equipement du haut

Gros labour au nettoyage de la voie mais le résultat est plus qu'honorable.

Potentiel	**5a [5a]**	[10]	↕35m			✔✔✔	★★☆☆

Didier Bonnaz / Jean-Baptiste Loyson, en 2008 / Equipement du haut

Longueur bien prisue aux mouvements variés. Très agréable.

La Tomme Crochue	**6b [5b]**	[10]	↕30m			✔✔	★★☆☆

Didier Bonnaz / Laurent Desuzinge, en mai 2014 / Equipement du haut

Les premiers mètres se font dans une dalle bien raide puis le reste est bien plus facile.

Croule Raoul	**5c [5a]**	[10]	↕30m			✔✔✔	★★★☆

Didier Bonnaz / Jean-Baptiste Loyson, en 2008 / Equipement du haut

Un départ raide et intéressant, une partie centrale en caillou fracturé, et un final sur le fil d'un pilier.

© Edition 2017 - www.chablais-grimpe.com -

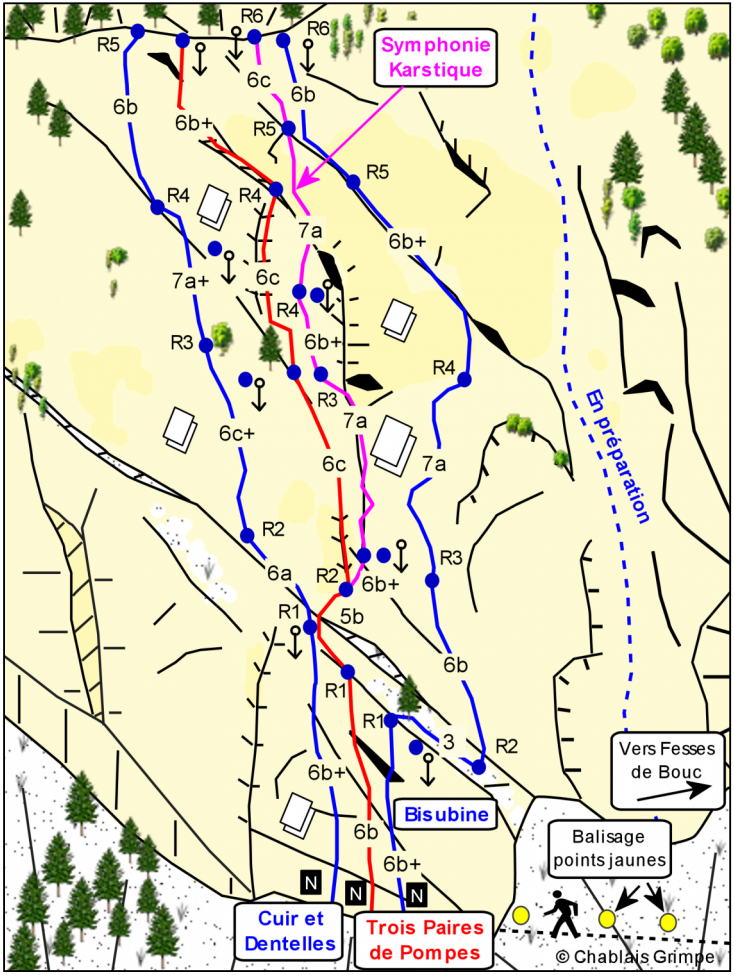

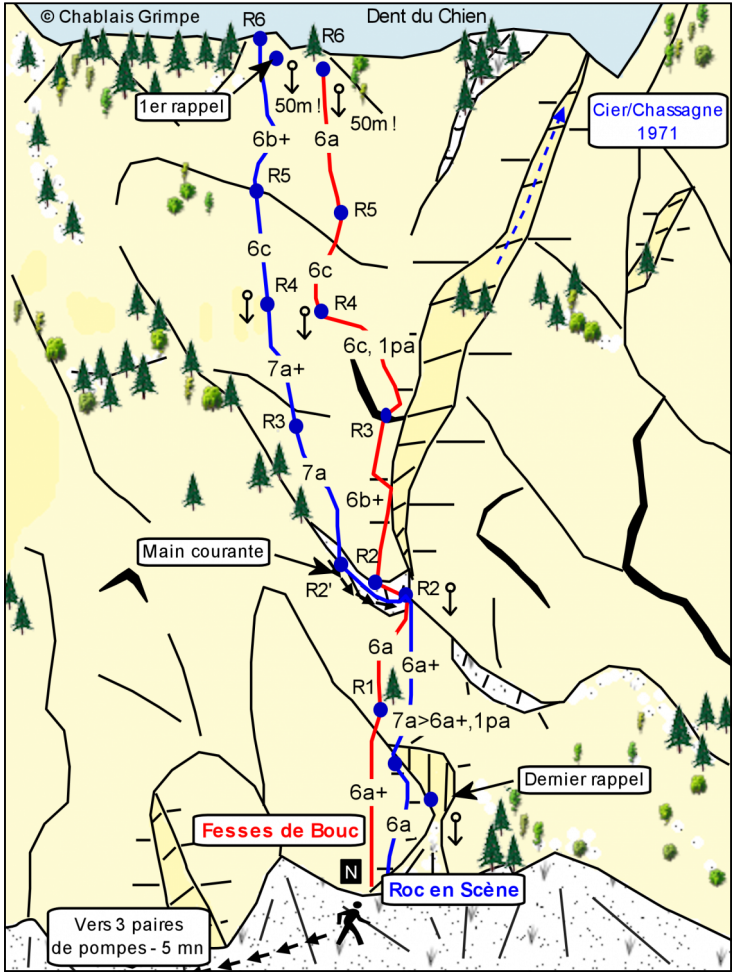

Il n'est pas étonnant, lors d'un hiver clément, de pouvoir grimper en janvier et février en face sud du Chauffé alors que, juste en face, le mont de Grange est gorgé de neige. C'est encore plus vrai pour les parois situées au-dessus du pierrier du Ferraillon, qui ne sont protégées à leurs pieds, par aucune végétation. Au cœur de l'été, la fournaise qui se dégage des pierres ne laisse guère la place à un quelconque plaisir sauf à grimper en soirée. Mais, à moins de vouloir faire une nocturne, encore faudrait-il accepter de faire l'approche ardue qui mène au pied des voies dans le brasier d'après-midi, brasier que la fraîcheur du soir aura bien du mal à éteindre. Les voies du Ferraillon se fréquentent donc plutôt à la mi-saison.

Eminemment visible depuis la vallée, la large barre qui domine le haut du couloir du Ferraillon n'avait jusqu'alors pas attiré « le grimpeur », si ce n'est en 1971 à la Dent du Chien avec une voie de 150 mètres, peu ou pas répétée, ouverte par André et Pierrot Cier avec Jean-Paul Chassagne. Seul, le couloir du « Saut du chien » est parcouru de temps à autre, notamment à la descente pour s'échapper de la classique traversée des arêtes du Chauffé. Il fallut attendre l'automne 2011 pour que Denis et Nicolas Condevaux ouvrent un premier itinéraire moderne de presque 200 mètres, « Madame Bovin rit », et marquent ainsi le début de l'exploration de ce territoire oublié des grimpeurs. A l'automne 2013, c'est 4 autres voies que Denis a ouvert, seul, ce qui force le respect d'autant plus que l'accès au pied des voies se mérite, notamment lorsque l'on charrie des kilos de matériel. D'autres itinéraires sont déjà en préparation et comme les possibilités de ce terrain de jeu naissant semblent importantes, il est fort probable que les nouveautés vont se succéder encore pendant quelques années. Ceci d'autant plus que le chemin d'accès, astucieusement retracé sur le flanc droit du pierrier (en montant), facilite l'accès au pied des voies.

EN BREF - INFORMATIONS SUR LE SECTEUR

Infos accès page : 72

Intérêt	★★★☆	**Beauté**	★★★★	**Orient.**	SSE	**Période**	Avril à décembre
Approche	1h10	**Altitude**	1650 m	**Enfants**	-	**Pluie**	Sèche rapidement
Soleil été	8h-17h	**Equip.**	spits Ø10	**Qui ?**	Avancé	**Type**	Raide & très raide
Voies/long.	10 / 59	**Diff.**	6b à 7b+	**Déniv.**	170 à 190 m	6	7

DESCRIPTION DES VOIES DU SECTEUR

Cuir et Dentelles **ED** **7a+ [6b]** **Sud** **170m** ✔✔✔ ★★★☆

Ouvreurs : *Denis Condevaux, au printemps 2013 / Equipement du haut*

Description : Très belle ligne esthétique proposant des longueurs de grande qualité (L1, L3, L4) qui demandent une bonne lecture et où il faudra un peu s'employer pour aller chercher les points. La voie sort quasiment à l'aplomb du sommet du Petit Chauffé. Prendre 16 dégaines.

Cotations : L1: 6b+ / L2: 6a / L3: 6c+ / L4: 7a+ / L5: 6b



Trois Paires de Pompes | **ED inf** | **6c [6b]** | **Sud** | **170m** | ✔✔✔ ★★★★

Ouvreurs : *Denis Condevaux, en automne 2013 / Equipement du haut*

Description : Superbe et plaisante escalade, homogène et très variée. Tous les styles d'escalade y sont représentés : dalle en L1, chablaisienne en L2, mur et léger dévers en L3, dièdre et fissure en L4 et l'incontournable et magnifique rampe en L5, certainement une future classique du secteur. Les derniers mètres de L5 surprennent. Prendre 16 dégaines.

Cotations : L1: 6b / L2: 5b / L3: 6c / L4: 6c / L5: 6b+

Descente : Idem « Cuir et Dentelles et Trois Paires de Pompes ».En quatre rappels dont trois sont décalés sur des relais indépendants des voies. Rappels de 50 mètres et pas moins : attention aux vieilles cordes qui sont raccourcies par le temps !

Symphonie Karstique | **ED inf** | **7a [6b+]** | **Sud** | **170m** | ✔✔✔ ★★★★

Ouvreurs : *Denis Condevaux, en 2016 / Equipement du haut*

Description : Superbe itinéraire très varié : picots, gouttes d'eau, écailles... Démarrer par « Trois Paires de Pompes » et au deuxième relais quitter la voie et poursuivre sur la droite dans le mur jaune. Prendre 18 dégaines.

Cotations : L1: 6b / L2: 6b+ / L3: 7a / L4: 6b+ / L5: 7a / L6 : 6c

Descente : Premier rappel dans la voie puis prendre les rappels de « Bisubine » (rappels indépendants). Rappels de 50 mètres.

Bisubine | **ED inf** | **7a [6b]** | **Sud** | **170m** | ✔✔✔ ★★★☆

Ouvreurs : *Denis Condevaux, en été 2014 / Equipement du haut*

Description : Magnifique 4ème longueur où il faut bien gérer le tirage. Belle ambiance dans la moitié supérieure de la voie.

Cotations : L1: 6b+ / L2: 3 / L3: 6b / L4: 7a / L5: 6b+ / L6: 6b

Descente : Premier rappel dans la voie puis trois rappels sur des relais indépendants de la voie.

Fesses de Bouc | **ED inf** | **6c [6b]** | **Sud** | **170m** | ✔✔✔ ★★★☆

Ouvreurs : *Denis Condevaux / Nicolas Condevaux, en automne 2014 / Ouverture du bas*

Description : Très belle voie homogène dans un joli calcaire.

Cotations : L1: 6a+ / L2: 6a / L3: 6b+ / L4: 6c, 1 pa / L5: 6c / L6: 6a

Descente : En quatre rappels. Le premier rappel qui ramène à R4 fait 50 mètres. Le deuxième rappel amène à une corde fixe que l'on suit pour rejoindre R2. Un dernier relais indépendant des voies permet de rejoindre le sol.

Roc en Scène | **ED** | **7a+ [6b+]** | **Sud** | **170m** | ✔✔✔ ★★★☆

Ouvreurs : *Denis Condevaux en 2015 / Equipement du haut*

Description : Le rocher est d'une qualité remarquable. Depuis R2 rejoindre R2' en suivant la main courante. 17 dégaines.

Cotations : L1: 6a / L2: 7a / L3: 7a / L4: 7a+ / L5: 6c / L6: 6b+

Descente : En quatre rappels. Depuis le sommet faire une petite désescalade puis suivre la corde fixe qui mène à une niche où l'on effectue le premier rappel. En deux rappels rejoindre une corde fixe qui permet de rejoindre le deuxième relais de « Roc en Scène ». Un dernier relais indépendant des voies permet de rejoindre le sol.

Si Près d'Ubu | **ED sup** | **7b+ [6c]** | **Sud** | **180m** | ✔✔✔ ★★★★

Ouvreurs : *Denis Condevaux, au printemps 2012 / Equipement du haut*

Description : Très belle escalade variée et homogène sur un excellent calcaire. Les deux premières longueurs (L2 très jolie) sont très à pieds et les passages difficiles se concentrent sur quelques mètres. L4 beau mur à résistance. L5 est superbe, technique au début puis athlétique sur sa dernière section (malgré quelques prises surprenantes sur la fin… !). La dernière longueur est un ton au-dessus en difficulté : dans le doute, il est possible de sortir tranquillement par « Madame ». Rappel depuis R4 pour rejoindre le départ de L5. Equipée en plaquettes dorées. 16 degaines.

Cotations : L1: 7a / L2: 7a / L3: 6a / L4: 6c, petit rappel 25m / L5: 7b+

Madame Bovin Rit | **ED inf** | **7a+ [6b]** | **Sud** | **180m** | ✔✔✔ ★★★☆

Ouvreurs : *Denis Condevaux / Nicolas Condevaux, à l'automne 2011 / Ouverture du bas*

Description : Très intéressante escalade technique, peu homogène avec de beaux mouvements malgré parfois un calcaire un peu brisé. Depuis R5, rejoindre L6 en rappel. 14 dégaines.

Cotations : L1: 6a+ / L2: 6b / L3: 5c / L4: 7a+ / L5: 5c, petit rappel 25m / L6: 6a+ / L7: 6a

Descente : Pour « Ubu, Madame et Bison ». Du sommet, descendre à pied le long de l'arête boisée vers la droite (est) jusqu'à une corde fixe qui mène à un relais chainé situé 5m au-dessus du dernier relais « d'Ubu ». Tirer un rappel de 50m qui amène directement dans un « jardin » (câble pour se vacher) situé au bout de la corde fixe du milieu de la voie (si la corde est trop courte faire relais, puis un rappel supplémentaire depuis le R4 « d'Ubu »). Suivre la corde fixe jusqu'à son extrémité où l'on trouve un relais chaîné. Un rappel de 50 mètres mène jusqu'à un relais indépendant des voies situé sur la droite du R1 « d'Ubu ». Un dernier rappel ramène au pied des voies.
Rappels de 50 mètres et pas moins : attention aux vieilles cordes qui sont raccourcies par le temps !

Bison Futé | **TD** | **6b [6a]** | **Sud** | **180m** | ✔✔✔ ★★☆☆

Description : Combinaison de « Si Près d'Ubu » et de « Madame Bovin Rit ». Escalade agréable et homogène dans le 6a/6b. Le rocher est bon, malgré de courtes sections avec un calcaire fragile (L5 et fin de L6). 14 dégaines.

Cotations : L1: 6a+ / L2: 6b / L3: 6a / L4: suivre corde fixe / L5: 6a / L6: 6a+ / L7: 6a

La Part des Anges | **ED** | **7a [6b+]** | **Sud** | **190m** | ✔✔✔ ★★★☆

Ouvreurs : *Denis Condevaux, à l'automne 2012 / Equipement du haut*

Description : Voie équipée en hommage à Thomas Emonet, jeune aspirant guide de la vallée du Giffre disparu trop tôt avec son compagnon de cordée Steven Pinard. Esthétique escalade variée et homogène. Une voie plaisir avec de la belle gestuelle.

Cotations : L1: 5b / L2: 6c / L3: 6c / L4: 7a / L5: 6b+ / L6: 5c

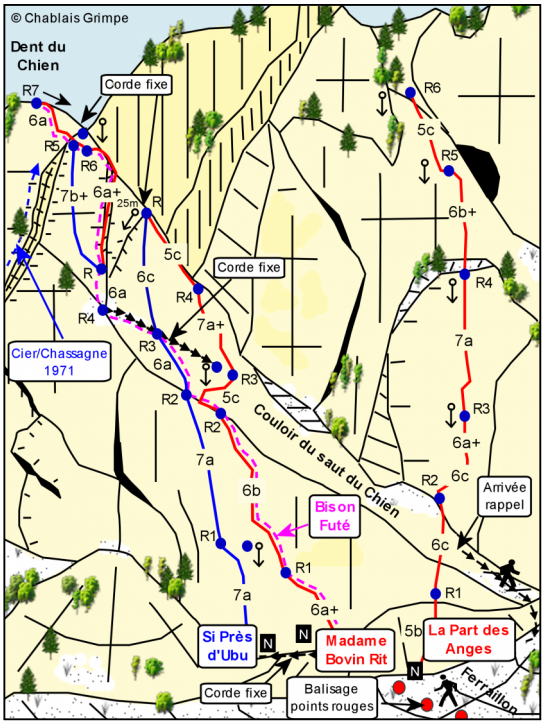

Descente : En quatre rappels dans la voie. Le dernier rappel mène dans le bas du « couloir du Saut du Chien » : on rejoint alors le départ de la voie à pied (raide au début dans des herbes et des éboulis).



© Edition 2017 - www.chablais-grimpe.com -

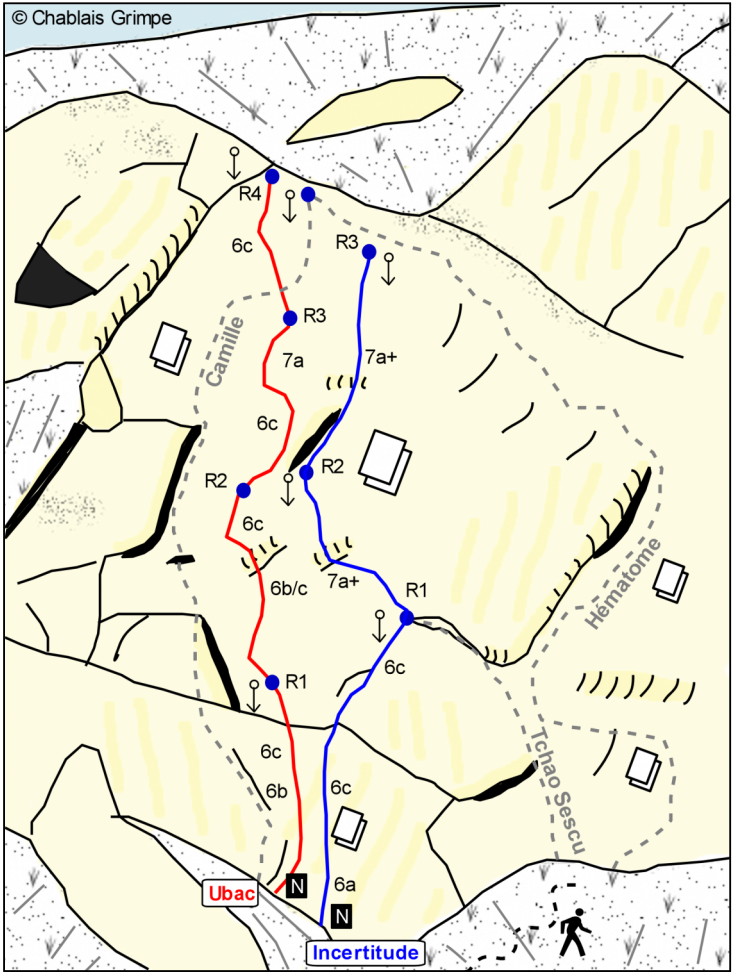

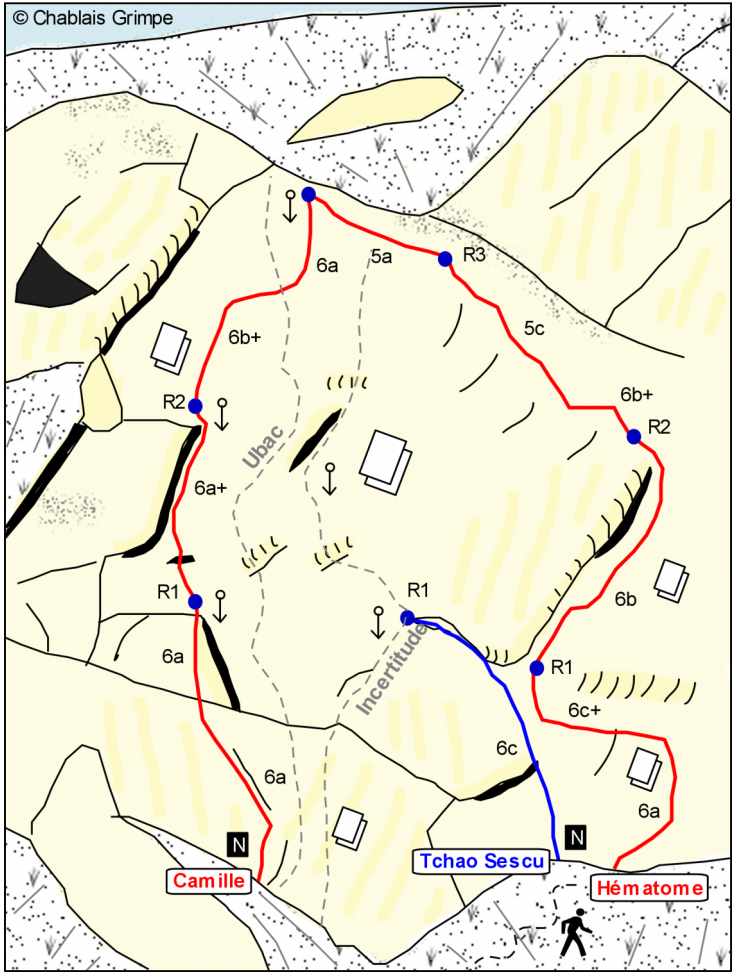

RÉGION VALLÉE D'ABONDANCE - GRANDE RAILLE

La grande dalle de la Raille, et non pas la dalle de la Raie comme on le trouve parfois écrit, est bien visible depuis une section bien dégagée du large chemin qui monte au chalet du même nom. Son accès est rapide mais éprouvant car très mal tracé à travers des zones d'éboulis suivis de pentes d'herbes raides. Les escalades y sont sportives, sauf pour la plus ancienne, Camille, dont la difficulté est plus abordable. Le rocher très compact mais très adhérent et largement pourvu en micro-structures, impose une grimpe très technique mais dans l'ensemble peu athlétique. Hormis pour de « Charybde en Scylla », l'équipement des voies est très bon et fiable, bien qu'exigeant et nécessitant souvent de la détermination. L'ensoleillement plus que généreux de la paroi rend ce secteur infréquentable pendant les périodes les plus chaudes de l'été, mais en contrepartie, il autorise la grimpe pendant presque tout le reste de l'année, même quand les vallées tremblotent dans le froid. Niveau des voies oblige, ce secteur, bien moins fréquenté que son voisin de la Petite Raille, vous assurera toute la tranquillité requise pour vous concentrer sur vos grattons. Enfin, et ce n'est pas le moindre de ses intérêts, le panorama des lieux, bien dégagé et plongeant sur la vallée d'Abondance, est plutôt génial avec une toile de fond imprenable sur le Mont de Grange et les Dents du Midi.

Je suis mal! Le dernier spit est loin derrière moi, décalé sur la droite avec la perceuse accrochée dessus. Il ne me reste pas plus de 30 centimètres à faire sur la gauche pour atteindre cette réglette. Là, je pourrais poser un crochet et tirer la chignole. Seulement voilà, je ne trouve pas la solution et ça fait un moment que je la cherche. Résultat, je transpire un max, je suis moite, même mes semelles sont moites. Redescendre, je n'y pense même pas. Laurent, en dessous, qui tout en baillant, flaire le grabuge, me lance un dérisoire « calme, calme ». Bon, au moins il ne dort pas. Je coule de plus en plus des semelles et me lance dans un mouvement qui, je le sais, ne va pas réussir. Comme prévu, ça ne réussit pas du tout et je fonce vers la chignole. Je dépasse la chignole. Je sais que ça va faire mal. Et ça fait mal. Je roule deux ou trois fois sur moi-même et à chaque fois le hérisson de plaquettes et de goujons que j'ai accroché avec application sur mon baud me laboure fesse et cuisse. Quand je m'arrête je suis sûr d'avoir le fessier déchiqueté. Le docteur Dezu ne diagnostique qu'une vague grosse rougeur. Il ponctue son auscultation rapide d'un « c'est bon tu peux y retourner ». Les jours suivants, la vague rougeur s'est transformée en un hématome géant. Le nom de la voie était trouvé.

EN BREF - INFORMATIONS SUR LE SECTEUR

Infos accès page : 72

Intérêt	★★★☆	**Beauté**	★★★★	**Orient.**	Sud	**Période**	Avril à décembre
Approche	30 mn	**Altitude**	1550 m	**Enfants**	Dangereux	**Pluie**	Sèche vite, peu de résurgences
Soleil été	9h-17h	**Equip.**	Spits Ø10	**Qui ?**	Avancé/Expert	**Type**	Couché & raide
Voies/long.	7 / 24	**Diff.**	6b à 7a+	**Déniv.**	35 à 140 m	6	7

DESCRIPTION DES VOIES DU SECTEUR

Camille — **TD sup** — **6b+ [6a]** — **Sud** — **90m** — ✔✔✔ ★★★★

Ouvreurs : *Laurent Desuzinge / Yves Plassat / Wahil Saïd, les 2 et 10 décembre 1989/ Ouverture du bas*

Description : Joli cocktail de fissures, dièdres, dalles, tout cela baignant dans de l'excellent rocher. La dernière longueur fait quasiment 50 m. C'est la voie la plus abordable de la face et donc la plus parcourue.
Octobre 2003 : changement de toutes les plaquettes de la voie (pas de point supplémentaire) et relais R2 et R3 rééquipés sur chaînes. Nettoyage complet de la voie.

Cotations : L1: 6a / L2: 6a+ / L3: 6b+

Descente : En deux rappels : dans la voie puis depuis le R2 d'Incertitude (attention, corde de 50 m).

Ubac — **ED** — **7a [6b]** — **Sud** — **90m** — ✔✔ ★★★★

Ouvreurs : *Thierry Périllat / Claude Sanchez, le 24 juillet 1990 / Ouverture du bas*

Description : Splendide voie soutenue en dalle dont nombre de passages font rôtir dans les chaussons. Ne pas hésiter à naviguer autour des points pour trouver la solution, surtout dans la troisième longueur. Certains passages de la voie demandent de la « détermination » : une marge dans le niveau est nécessaire pour se faire (un très grand) plaisir dans cette voie exceptionnelle.

Cotations : L1: 6c / L2: 6c / L3: 7a / L4: 6c

Descente : En deux rappel : dans la voie puis dans « Incertitude » (attention, corde de 50 m).

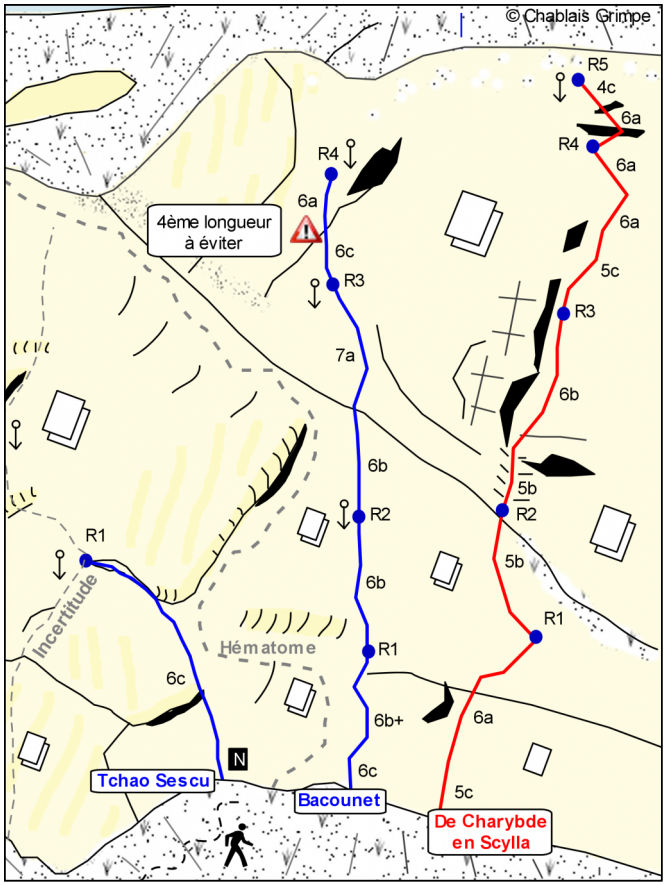
© Chablais Grimpe
R5
4c
6a
R4
6a
6a
6a
4ème longueur
à éviter
R4
6a
6c
R3
5c
R3
7a
6b
6b
5b
R2
R2
R1
5b
6b
R1
Incertitude
Hématome
R1
6c
6b+
6a
N
Tchao Sescu
6c
Bacounet
5c
De Charybde
en Scylla


Hématome (6c+)

Incertitude | **ED sup** | **7a+ [6c]** | **Sud** | **90m** | ✔✔ | ★★★★

Ouvreurs : *Laurent Desuzinge / Daniel Moille / Wahil Saïd, le 1er mai 1990 pour la première longueur*
Laurent Desuzinge / Wahil Said, le 11 novembre 1994 pour les longueurs suivantes
Ouverture du bas

Description : Une première longueur dans une dalle entrecoupée de salvatrices écailles et puis ça rejoint un dièdre perdu au milieu de la dalle. Ensuite, ne pas laisser refroidir les chaussons! Dur, engagé (surtout dans la deuxième) mais splendide.
Tout comme pour sa voisine Ubac, certains passages de la voie demandent de la « détermination » : une marge dans le niveau est nécessaire pour se faire (un très grand) plaisir dans cette voie exceptionnelle.

Cotations : L1: 6c / L2: 7a+ / L3: 7a+

Descente : En deux rappel dans la voie (attention, corde de 50 m).

Tchao Sescu | **ED inf** | **6c [6a]** | **Sud** | **35m** | ✔✔ | ★★☆☆

Ouvreurs : *Laurent Desuzinge / Wahil Saïd, le 13 janvier 1989 / Ouverture du bas*

Description : Intéressante longueur avec un départ finaud, un petit bombé broute doigts et surtout un sérieux pas de friction à la sortie.

Cotations : L1: 6c

Hématome | **ED inf** | **6c+ [6c]** | **Sud** | **100m** | ✔✔ | ★★☆☆

Ouvreurs : *Laurent Desuzinge / Wahil Saïd, les 27 et 28 octobre 1988 / Ouverture du bas*

Description : Première longueur exceptionnelle où les nerfs sont à la fête. La traversée finale de la première longueur est plus facile à négocier en tête qu'en second. En effet, en tête, dans la succession de pas d'adhérence plutôt aléatoires de la fin de longueur, le simple tirage sur la corde suffit à donner un salvateur point d'appui supplémentaire. Belle grimpe, un peu lichéneuse dans la deuxième longueur.

Cotations : L1: 6c+ / L2: 6b / L3: 6b+ / L4: 5a

Descente : En deux rappels : dans « Camille » puis depuis le R2 « d'incertitude » (corde de 50 m).

Bacounet | **ED** | **7a [6c]** | **Sud** | **120m** | ✔✔ | ★★☆☆

Ouvreurs : *Thierry Périllat / Claude Sanchez, les 17 et 18 août 1990 / Ouverture du bas*

Description : Voie inégale où alternent les passages résolument splendides et d'autres nettement moins agréables. Le bilan est cependant positif et la voie mérite d'être parcourue à l'exception de la dernière longueur qui n'est composée que d'un empilement d'énormes blocs instables. Cette longueur est absolument à éviter et devrait d'ailleurs être démontée.

Cotations : L1: 6c / L2: 6b / L3: 7a / L4: 6c

Descente : En rappel dans la voie. Prévoir des sangles et éventuellement des maillons pour renforcer les rappels.

De Charybde en Scylla | **TD sup** | **6b [6a]** | **Sud** | **140m** | ✔ | ★☆☆☆

Ouvreurs : *Laurent Desuzinge / Wahil Saïd, les 3 et 10 mars 1990 / Ouverture du bas*

Description : Voie variée qui suit un empilement évident de dièdres, fissures et dalles. Le plus grand dénivelé du secteur. Le rocher n'est pas toujours très propre après R1. Au regard de l'équipement en place, c'est une voie orientée terrain d'aventure comme on dit dans les milieux autorisés.
Première répétition Georges Gauthier et Patrick Mégevand en avril 1990. Depuis, les parcours de la voie doivent se compter sur les doigts des deux mains! Mais il y en a eu quand même quelques-uns vu l'amoncellement de sangles et cordelettes sur le relais supérieur...

Cotations : L1: 6a / L2: 5b / L3: 6b / L4: 6a / L5: 6a

Matériel nécessaire : friends



La Faille
Anticon-agulant (7b) - p 101

RÉGION VALLÉE D'ABONDANCE - PETITE RAILLE

Ce secteur d'accès facile, très caractéristique de la moyenne montagne chablaisienne, marque les esprits par sa sérénité et son remarquable panorama sur le magnifique val d'Abondance. La paroi, bien exposée, sèche très vite. Au printemps, on se régale à se faire dorer sur ce caillou au grain généreux alors que les sommets alentours sont encore chargés de neige. Découvert et initialement magnifiquement exploité par le duo Gros-Séchaud, il offre un éventail de voies de haute qualité : qualité du rocher, qualité des itinéraires et qualité de l'équipement. Le style de l'escalade est lui aussi commun à l'ensemble des voies, presque sans exception : des dalles couchées ou verticales où sérénité et bon jeu de pieds donnent une solution à toutes les embûches et où les gros bras taillés pour les dévers continus sont strictement inutiles.

L'équipement est dans la plupart des voies, très rassurant, même si souvent « égaillé » par des zestes d'engagement (mais pas d'exposition) qui, au final, accentuent le plaisir de grimper. L'absence, à la fois, d'itinéraires en dessous de 6a et d'itinéraires élitistes, évite toute surpopulation du secteur. Le style particulier des escalades est généralement déroutant au premier abord. Mais avec un brin de persévérance, lorsque que l'on a compris que la force pure doit être remballée presto pour faire parler la technique et la confiance dans ses pattes, on se prend rapidement à cette grimpe jusqu'à repousser fort loin le jeu de la friction pure. Quelques longueurs d'équilibre dans ce désert de prise et vous vous surprendrez à trouver une minuscule réglette aussi confortable qu'un gros baquet et un infime creux aussi sûr pour votre pied qu'une marche d'escalier.

Le potentiel du secteur reste important mais son extension se fait progressivement, sans impatience, sans conformisme, récusant ainsi cette obstination industrielle du ferraillage massif et erratique, cet acharnement à vouloir transposer les murs d'escalade sur les sites naturels, qui semblent devenir de rigueur sur certaines falaises de la région. En prenant le temps de la découverte, le temps de mûrir, de rêver une ligne, en ayant une vision qualitative et non plus quantitative des voies, en partageant avec d'autres des visions d'éthique et de styles d'ouverture divers, les escalades, tout en sauvant un soupçon d'aventure inhérent et essentiel à ce sport, y gagnent en variété et qualité sans sacrifier à la cohérence et au plaisir. La Petite Raille est une réussite, de par l'intérêt de ses voies et de son équipement, une réussite construite par une poignée de personnes, construite sans règlement ou convention établis par un diktat fédérateur, mais avec la passion de la grimpe et surtout le respect des lieux et du caillou.

Au printemps, pendant la période de fonte, ne pas grimper à la Petite Raille tant qu'il y a de la neige sur les larges vires inclinées situées au-dessus des voies (y compris celle située sous la barre sommitale) : le risque de chutes de pierres, voire d'avalanches, est important.

EN BREF - INFORMATIONS SUR LE SECTEUR

Infos accès page : 72

Intérêt	★★★★	**Beauté**	★★★★	**Orient.**	Sud	**Période**	Avril à décembre
Approche	35 mn	**Altitude**	1550 m	**Enfants**	Peu adapté	**Pluie**	Sèche très vite
Soleil été	9h-17h	**Equip.**	Spits Ø10	**Qui ?**	Avancé & expert	**Type**	Couché & raide
Voies/long.	36 / 77	**Diff.**	5b à 7b+	**Déniv.**	20 à 100 m	5	6 / 7

DESCRIPTION DES VOIES DU SECTEUR

1 **TD sup** **6b+ [6a]** **Sud** **60m** ✔ ★★☆☆

Ouvreurs : *Raymond Gros / Alain Séchaud, en 1995 / Equipement du haut*

Description : La première longueur très délitée ne sert qu'à donner accès à la deuxième longueur. La deuxième longueur est exposée dans ses 10 premiers mètres. Ensuite ça s'améliore mais l'équipement n'est pas toujours cohérent et un bon nettoyage serait plus qu'utile.

Cotations : L1: 5c / L2: 6b+ / L3: 6b

2 **ED inf** **6c [6a]** **Sud** **45m** ✔✔ ★★☆☆

Ouvreurs : *Raymond Gros / Alain Séchaud, en 1995 / Equipement du haut*

Description : Depuis R1, pour accéder à la deuxième longueur et au surplomb R1 il faut faire une grande traversée sur la droite sans relais au bout (1 spit). Bizarre.

Cotations : L1: 5c / L2: 6c

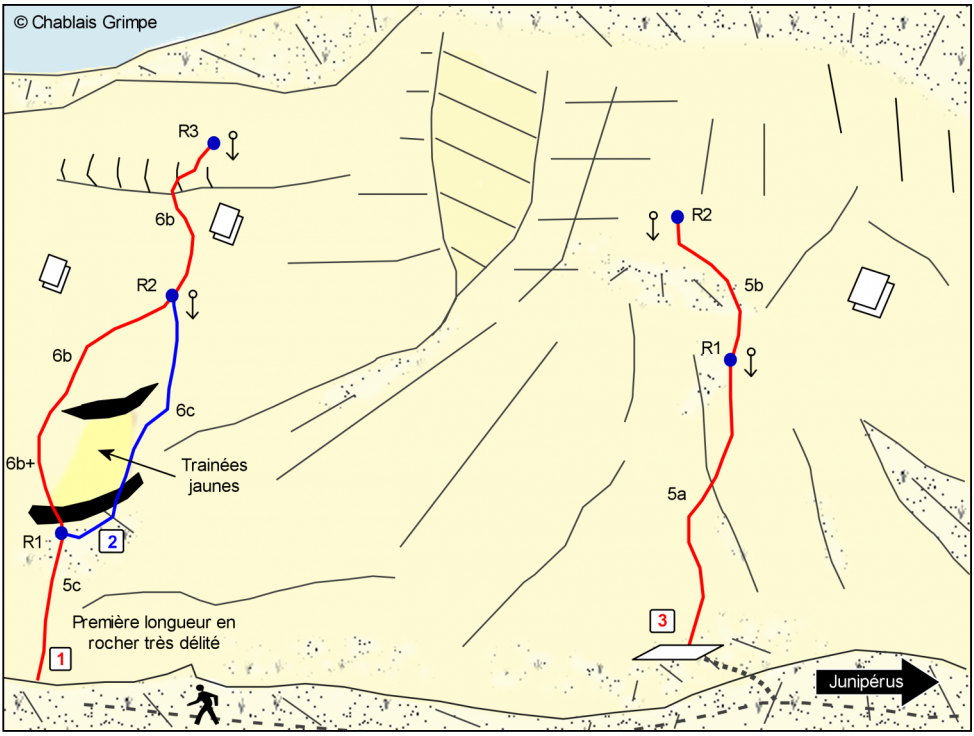
© Chablais Grimpe
R3
6b
R2
6b
6c
6b+
Trainées jaunes
R1
2
5c
Première longueur en rocher très délité
1
R2
5b
R1
5a
3
Junipérus

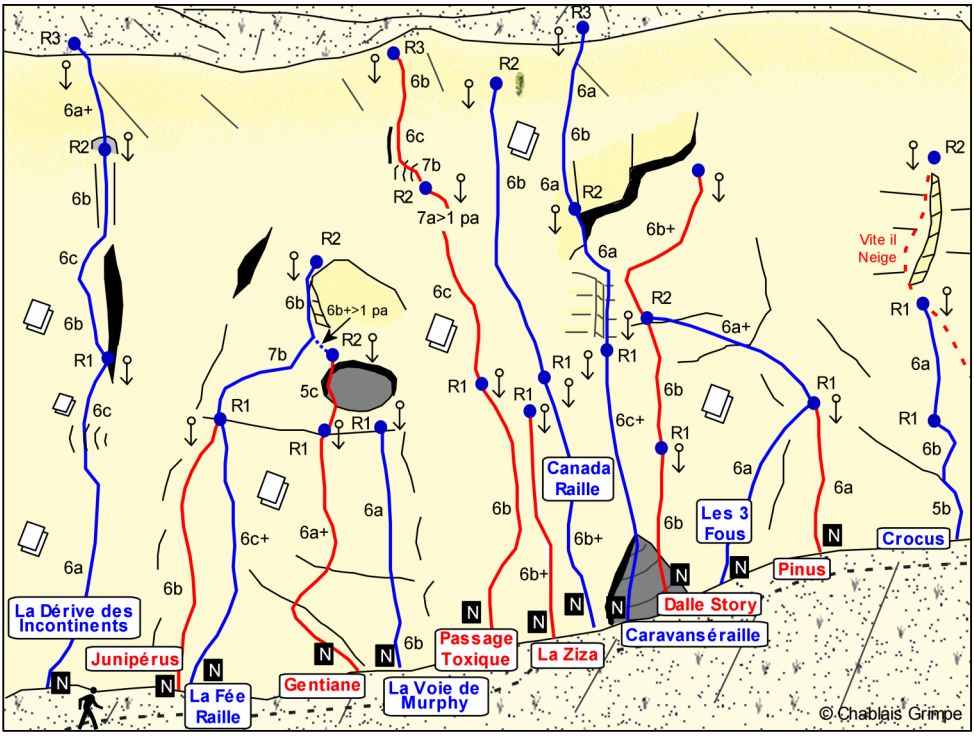
R3
6a+
R2
6b
6c
6b
R1
6c
6a
La Dérive des Incontinents
Junipérus
N
R3
6b
6c
7b
R2
7a>1 pa
R2
6b
6b+>1 pa
R2
7b
5c
R1
R1
R1
6a
6c+
6a+
6b
La Fée Raille
Gentiane
La Voie de Murphy
6b
Passage Toxique
R2
6b
6b+
R1
R1
R1
Canada Raille
La Ziza
R3
6a
6b
6a
R2
6b+
6a
R2
6a+
R1
6b
6c+
R1
6b
Les 3 Fous
Dalle Story
Caravansé raille
Pinus
R1
6a
6a
R1
6b
5b
Crocus
Vite il Neige
© Chablais Grimpe

3	D	5b [5a]	Sud	60m	✔✔	★★☆☆

Ouvreurs : *Raymond Gros*

Description : Voie la plus facile de la petite Raille. Quelques beaux passages mais c'est très inégal. Le rocher est lui aussi inégal. La troisième longueur n'est pas terminée : 2 points et puis l'on arrive à un spit équipé d'un maillon.

Cotations : L1: 5a / L2: 5b

La Dérive des Incontinents	TD sup	6c [6a]	Sud	100m	✔✔✔	★★★☆

Ouvreurs : *Didier Bonnaz / Laurent Desuzinge / Wahil Saïd, les 31 octobre 2009, 29 mai et 11 juillet 2010 / Ouverture du bas*

Description : Voie variée qui, contrairement aux apparences, a nécessité pas mal de nettoyage. Des trous (gros), de la fissure (ludique) et de la dalle (incontournable à la Raille). Deux pas de 6c dans L1 et L2, le reste étant bien abordable. Nom marqué au pied de la voie.

Cotations : L1: 6c / L2 : 6c / L3 : 6a

Matériel nécessaire : 14 dégaines

Junipérus	TD	6b [6a]	Sud	25m	✔✔✔	★★★★

Ouvreurs : *Raymond Gros / Alain Séchaud / Daniel Séchaud, en 1991 / Equipement du haut*

Description : Superbe longueur dans une dalle couchée juste comme il faut.

Cotations : L1: 6b

La Fée Raille	ED	7b [6c]	Sud	50m	✔✔✔	★★★★

Ouvreurs : *Hippolyte Chavagnat / Wahil Saïd, les 22 novembre et 6 décembre 2003 / Ouverture du bas*

Description : Un pas dur dans les premiers mètres, puis quelques mètres de rando et de la dalle compacte jusqu'au premier relais. Deuxième longueur sur chiures et adhérences, très très soutenue jusqu'au dièdre où l'on trouve enfin des prises dignes de ce nom : un joli challenge en friction.

Cotations : L1: 6c+ / L2: 7b

Descente : En rappel dans la voie (2 rappels ou 1 rappel d'exactement 50 m).

Gentiane	TD inf	6a+ [6a]	Sud	40m	✔✔✔	★★★☆

Ouvreurs : *Raymond Gros / Alain Séchaud / Daniel Séchaud, en 1991 / Equipement du haut*

Description : Superbe première longueur dans une dalle tout aussi « comme il faut » que sa voisine Junipérus. La courte deuxième longueur qui passe dans une grosse écaille en forme de niche est moins convaincante. Depuis R2, deux spits permettent de rejoindre le dièdre de sortie de la Fée Raille (un pas de 6b+ ou 5c, 1 pa puis 6b dans le dièdre) ce qui donne une jolie deuxième longueur : dans ce cas, ne pas s'arrêter à R2 mais filer directement sur le R2 de la Fée Raille.

Cotations : L1: 6a+ / L2: 5c

Voie de Murphy	TD	6b [6a]	Sud	20m	✔✔✔	★★★☆

Ouvreurs : *Laurent Desuzinge / Sylvie Mahé, en octobre 2001 / Equipement du haut*

Description : La loi de Murphy appliquée à la montagne :

- Loi du p'tit caillou : tout caillou dans votre chaussure migrera grâce au gradient de pression au point de pression maximale.
- Loi du gros caillou : en montagne, un caillou livré à lui-même vous suivra quoi que vous fassiez pour l'éviter.
- Loi du sans logis : la distance au prochain refuge devient constante quand le crépuscule approche, et quand vous y arrivez, il est plein.
- Loi de l'attraction universelle : la plupart des chutes de pierres se font au-dessus de vous.
- Loi de l'ancêtre : si le vieux montagnard du coin vous dit qu'il n'y a pas de risque d'orage, et si vous continuez l'ascension, l'orage arrivera dans les 20 minutes. Si au contraire, vous décidez de redescendre, alors l'orage vous suivra dans votre descente.
- Corollaire du dévissage sur glacier : si une personne dévisse sur un glacier, elle vous percutera dans sa chute.

- Fatalisme : peu importe où vous montez, c'est toujours vers le haut et contre le vent.
- Loi du paranomurphique : l'alpiniste sage et aguerri attend que le sommet de la montagne descende.
- Loi de l'obsédomurphique : la neige c'est comme le sexe. Vous ne savez jamais combien de centimètres vous allez avoir, ni combien de temps ça durera.
- ... à suivre.

Un pas de bloc au départ. La suite est un peu plus tranquille, toute faite de subtils et délicieux placements. L'ensemble est très plaisant mais se termine trop tôt. Un nettoyage de certaines sections serait cependant appréciable. Equipement excellent. Nom marqué au pied de la voie.
Cotations : L1: 6b

Passage Toxique | **ED** | **7b [6b]** | **Sud** | **↕100m** | ✔✔✔ ★★★★

Ouvreurs : *Première longueur : Pascal Deligeon / Laurent Desuzinge / Wahil Saïd, en 1993 / Ouverture du bas*
Deuxième longueur : Dominique Filippetto / Wahil Saïd, le 3 septembre 2001 / Ouverture du bas
Troisième longueur : Laurent Desuzinge / Wahil Saïd, le 30 juin 2007 / Ouverture du bas
Description : Trois superbes longueurs variées et dont la difficulté va crescendo. Une première bigarrée avec un mur raide vers la fin et un petit pas sous le relais. Quelques petites résurgences dans le haut après une grosse pluie mais ça ne gêne pas. Un passage toxique de A0 ou de 7a passablement aléatoire, juste avant le relais de la deuxième longueur. Un ventre coriace à passer au départ de la troisième où, suivant l'expression coutumière, il y a tout ce qui faut même si ça gagnerait à être un chouia plus gros. La première longueur a été rééquipée et nettoyée. Sept ans d'attente entre la première et la deuxième longueur, 6 ans entre la deuxième et la troisième, ça pour un chantier c'est un chantier, mais là il est définitivement fermé ! Nom marqué au pied de la voie.
Cotations : L1: 6b / L2: 6c, 1 pa ou 7a / L3: 7b

La Ziza | **TD sup** | **6b+ [6a]** | **Sud** | **↕35m** | ✔✔✔ ★★★☆

Ouvreurs : *Laurent Monnet, février 2011 / Equipement du haut*
Description : Succession de trous sur deux passages distincts. Intéressant et agréable.
Cotations : L1: 6b+

Canada Raille | **TD sup** | **6b+ [6a]** | **Sud** | **↕80m** | ✔✔✔ ★★★☆

Ouvreurs : *Wahil Saïd / Alex Saunier, les 11 décembre 2004 et 12 novembre 2005 / Ouverture du bas*
Description : Un peu moins dallo-friction que ses voisines. Un départ un peu déroutant où il faut ouvrir les yeux à moins de vouloir absolument le passer comme une brute barbare. Très jolie deuxième longueur, variée, qui démarre tranquillos dans une section couchée avant de se redresser résolument (plus de 45 mètres, 14 dégaines).
Lors de l'ouverture, le dernier ressaut avant la sortie s'était avéré plutôt lisse et coriace. Par la suite, en nettoyant la voie, de monstres bénitiers ont vu le jour main droite. Donc maintenant, le grimpeur, poussé par son indomptable instinct indolent se la joue en rusant sur la droite et par conséquent la cotation a été revue à la baisse. Par contre, un léger coup de pouce a été donné à la cotation de la première longueur qui était par trop sévère.
Cotations : L1: 6b+ / L2: 6b
Matériel nécessaire : 14 dégaines

Caravanséraille | **ED** | **6c+ [6b]** | **Sud** | **↕100m** | ✔✔✔ ★★★★

Ouvreurs : *Didier Bonnaz / Laurent Desuzinge / Wahil Saïd / Alex Saunier, les 26 juillet, 5 septembre et 26 septembre 2009 / Ouverture du bas*
Description : La première longueur est nettement plus difficile que les suivantes. Le toit de la deuxième longueur est désarmant de facilité malgré une apparence trompeuse. L'escalade est variée, avec un passage bien technique en dalle dans la première longueur. Enfin, le rocher donne, comme souvent à la Raille, le meilleur de lui-même. Une ouverture de voie plaisir et surtout de bonnes grosses rigolades entre potes. Nom marqué au pied de la voie.
Cotations : L1: 6c+ / L2: 6a / L3: 6b

Dalle Story | **TD sup** | **6b+ [6a]** | **Sud** | **80m** | ✔✔✔ ★★★★

Ouvreurs : *Raymond Gros / Alain Séchaud / Daniel Séchaud, en 1991 / Equipement du haut*

Description : Démarre sur le bord droit d'une grosse niche. Magnifique, une des plus belles du secteur. Si l'on fait les deux premières longueurs en une seule on obtient presque 50 m d'une escalade extraordinaire quasiment tirée au fil à plomb. Par contre, pour savourer ce plaisir, il faut 17 dégaines. Nom au pied de la voie.

Cotations : L1: 6b / L2: 6b / L3: 6b+

Les Trois Fous | **TD** | **6a+ [6a]** | **Sud** | **50m** | ✔✔ ★★★☆

Ouvreurs : *Raymond Gros / Alain Séchaud / Daniel Séchaud, en 1991 / Equipement du haut*

Description : Encore une jolie voie. Quelques pas où les points sont un peu loin, surtout pour le second (traversée). Nom au pied de la voie.

Cotations : L1: 6a / L2: 6a+

Pinus | **TD inf** | **6a [6a]** | **Sud** | **30m** | ✔✔ ★★☆☆

Ouvreurs : *Raymond Gros / Alain Séchaud / Daniel Séchaud, en 1991 / Equipement du haut*

Description : Moins homogène que ses voisines. Nom marqué au pied de la voie.

Cotations : L1: 6a

Crocus | **TD** | **6b [6a]** | **Sud** | **40m** | ✔✔✔ ★★★☆

Ouvreurs : *Anthony Gros / Raymond Gros, au printemps 2000 / Equipement du haut*

Description : La première longueur, quand elle traverse sur la droite, nécessite un redoutable bricolage de pieds. La deuxième remonte de la belle dalle avant de finir au pied du dièdre de « Vite il Neige ». A la sortie de cette deuxième longueur, soit l'on passe tout droit à l'aplomb du spit (6b+), soit l'on s'échappe légèrement vers la droite pour sortir par la fissure de « Vite il Neige » (6a). Faire la voie d'une traite, sans faire de relais intermédiaire, ça passe très bien.
Voie rééquipée en 2006 avec une sortie plus directe de la deuxième longueur.

Cotations : L1: 6b / L2: 6b+ (6a en sortant à droite)

Vite il Neige | **TD inf** | **6a [5c]** | **Sud** | **60m** | ✔✔✔ ★★★☆

Ouvreurs : *Raymond Gros / Alain Séchaud / Daniel Séchaud, en 1991 / Equipement du haut*

Description : On se répète mais c'est encore très beau, surtout le petit dièdre de la deuxième longueur. Nom marqué au pied de la voie.

Cotations : L1: 6a / L2: 5c

La Tartine Beurrée | **TD sup** | **6c [6b]** | **Sud** | **40m** | ✔✔✔ ★★★★

Ouvreurs : *Hippolyte Chavagnat / Wahil Saïd, le 9 décembre 2001 / Ouverture du bas*

Description : La Tartinomurphie : toute tartine beurrée livrée à elle-même tombera spontanément du côté beurré.
Corollaire 1 : si elle tombe du côté non beurré, vous avez beurré le mauvais côté.
Corollaire 2 : dans ce cas vous marcherez forcément dessus.
Corollaire 3 : si la tartine a raté le sol, elle est forcément dans votre café.
Précision sur la loi de la tartine : l'utilisation de beurre allégé n'empêchera en aucun cas la tartine de tomber du mauvais côté.
Exception murphique : si vous êtes bourré et donc beurré, la loi de la tartine s'applique systématiquement à vous. Vous tomberez et la tartine restera sur place (dans ce cas, aucune problématique sur le côté de la chute).
Tentative de contournement de la loi de la gravitation murphique : un chat retombe toujours sur ses pattes même si son dos est beurré. Conclusion, pour manger votre tartine sans risque attachez la sur le dos d'un chat.
Perversité murphique 1 : le chat risque de manger la tartine.
Perversité murphique 2 : la tartine va glisser sur le dos du chat et tomber sur cette satanée face beurrée.
Magnifique longueur qui n'a rien de murphique... Nom marqué au pied de la voie.

Cotations : L1: 6c

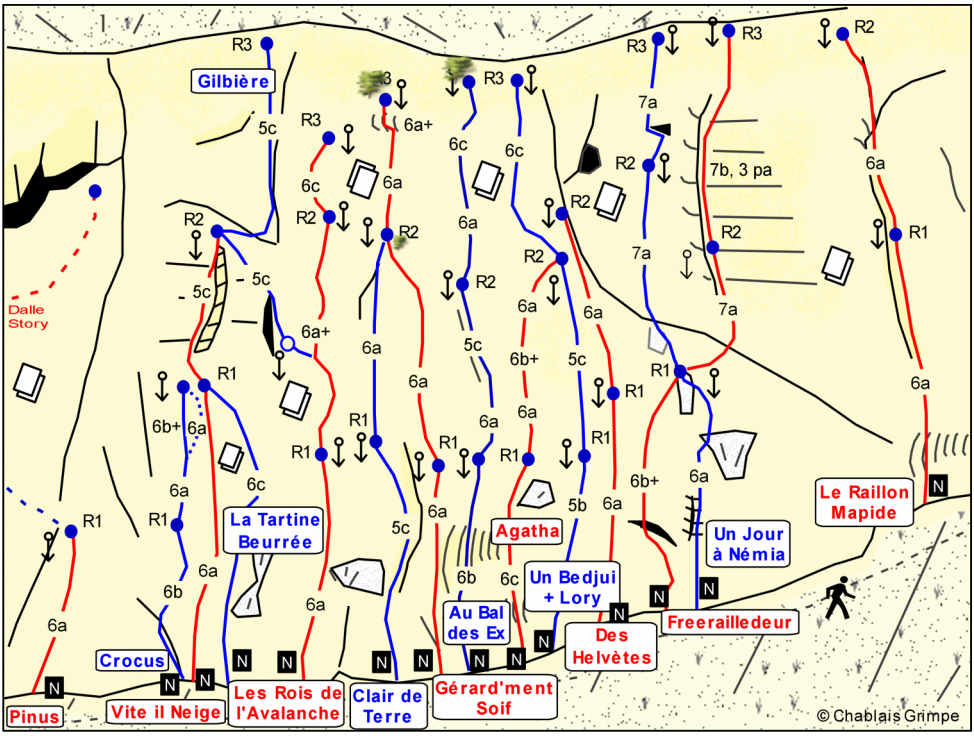
Gilbière
Dalle Story
La Tartine Beurrée
Agatha
Un Jour à Némia
Le Raillon Mapide
Un Bedjui + Lory
Au Bal des Ex
Des Helvètes
Freeraillededeur
Crocus
Pinus
Vite il Neige
Les Rois de l'Avalanche
Clair de Terre
Gérard'ment Soif
7b, 3 pa
© Chablais Grimpe

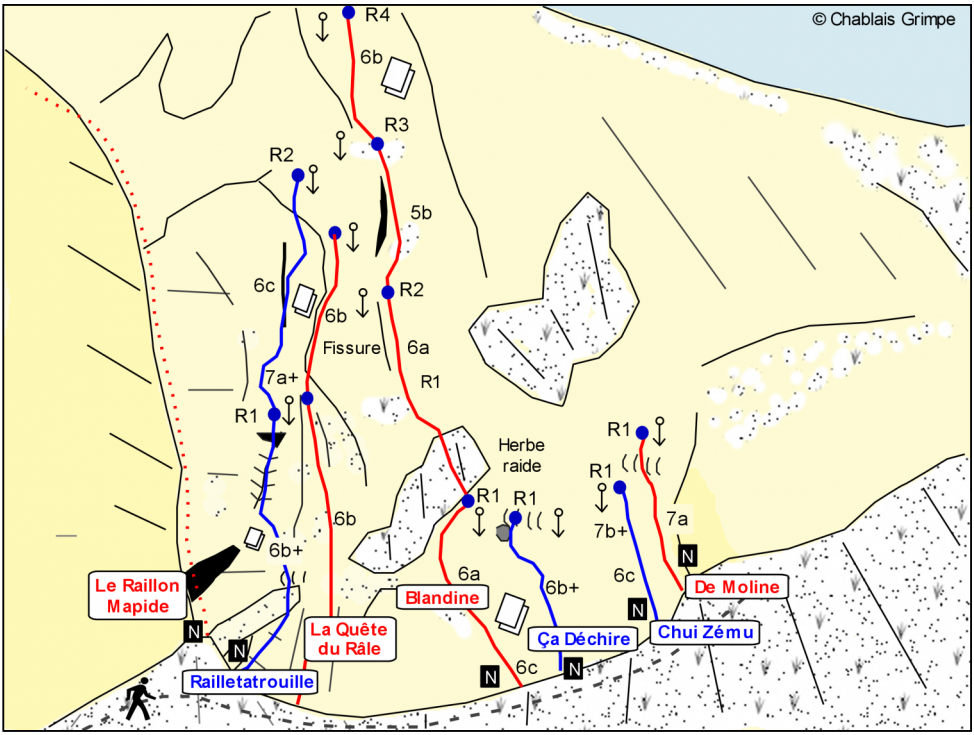
© Chablais Grimpe
Fissure
Herbe raide
Le Raillon Mapide
La Quête du Râle
Railletatrouille
Blandine
Ça Déchire
Chui Zému
De Moline

Les Rois de l'Avalanche | **TD sup** | **6c [6a]** | **Sud** | **70m** | ✔✔✔ ★★★★

Ouvreurs : *Raymond Gros / Alain Séchaud / Daniel Séchaud, en 1991 / Equipement du haut*

Description : Bon, on le répète et que cela soit dit une fois pour toutes : c'est trrrrès beau, particulièrement la deuxième et la troisième longueur. La difficulté de la troisième longueur est nettement au-dessus des deux premières. Nom marqué au pied de la voie.

Cotations : L1: 6a / L2: 6a+ / L3: 6c

Gilbière | **D sup** | **5c [5c]** | **Sud** | **50m** | ✔✔✔ ★☆☆☆

Ouvreurs : *Laurent Monnet, été 2010 / Equipement du haut*

Description : Démarre main gauche, au milieu de la deuxième longueur des « Rois de l'Avalanche », pour passer dans une conque bien visible (relais non obligatoire) et rejoindre le deuxième relais de « Vite il Neige ». La longueur suivante part sur la droite pour emprunter un dièdre avec une jolie fissure. Rocher trop péteux pour être intéressant.

Cotations : L1: 5c / L2: 5c

Descente : En deux rappels : le premier jusqu'au relais intermédiaire dans la conque, le suivant jusqu'en bas.

Clair de Terre | **D sup** | **6a [5c]** | **Sud** | **50m** | ✔✔✔ ★★★☆

Ouvreurs : *Vincent Frison / Alex Saunier, le 26 octobre 2009 / Ouverture du bas*

Description : Une voie sympa assez abordable qui suit une ligne de trous (dont certains vraiment énormes) quasiment de haut en bas. Les difficultés ne sont pas très soutenues avec un ou deux pas dans chaque longueur qui justifient leur cotation. En particulier le petit dévers au départ de L2, équipé cool cependant. R2 est commun avec celui de « Gérard'ment Soif », il est donc possible de poursuivre par L3 de cette dernière voie. Nom marqué au pied de la voie.

Cotations : L1: 5c / L2: 6a

Gérard'ment Soif | **TD** | **6a+ [5c]** | **Sud** | **80m** | ✔✔✔ ★★★★

Ouvreurs : *Laurent Monnet, été 2008-2009 / Equipement du haut*

Description : Magnifique voie, homogène, bien équipée et bien tracée. L'ensemble est bien « prisu » et réserve une belle variété de mouvements. Le pas de sortie, dans un petit bombé, est à peine plus difficile que le reste et achève de donner la meilleure des saveurs à ces trois longueurs. Manifestement un gros labeur de nettoyage dans cette voie et le résultat est parfait.
Seule remarque : le bricolage de R1 est indigne de la qualité de la voie et de la Petite Raille en général.

Cotations : L1: 6a / L2: 6a / L3: 6a+

Descente : En rappel dans la voie. De R2, un grand rappel d'un peu moins de 50 mètres, ramène au pied de la falaise.

Au Bal des Ex | **TD sup** | **6c+ [6a]** | **Sud** | **85m** | ✔✔✔ ★★☆☆

Ouvreurs : *Laurent Monnet, été 2005 / Equipement du haut*

Description : Voie intéressante, très rectiligne, qui suit du début à la fin une étonnante suite de trous généralement de bonnes tailles. Le plaisir est cependant un peu gâché par le côté sale de la voie (voire très sale dans certains passages de la deuxième longueur) et ceci malgré l'important effort de nettoyage qui a manifestement déjà été fait. Le crux de la dernière longueur n'est pas facile à lire (légèrement lichéneux de surcroit). Nom marqué au pied de la voie.

Cotations : L1: 6b / L2: 6a / L3: 6c+

Descente : En rappel dans la voie. Soit en 3 rappels ou soit en 2 rappels (dont le premier de 47 mètres).

Agatha n'Est Plus Là	TD sup	6c [6a]	Sud	60m	✔✔✔ ★★☆☆

Ouvreurs : *Laurent Monnet, printemps 2008 / Equipement du haut*

Description : Passage légèrement déversant avec un bon blocage dans la première longueur qui s'achève dans des branches et dans l'herbe. Dalle, avec un passage très fin dans la deuxième. Enchaîner avec la dernière longueur de « Un Bedjui+Lory » qui est très jolie. Une voie pas assez nettoyée où la nature reprend goulument le dessus et donc peu parcourue et donc où la nature reprend encore plus voracement le dessus… Dommage, car bien nettoyée elle vaudrait le coup. Nom inscrit au pied de la voie.

Cotations : L1: 6c / L2: 6b+

Un Bedjui+Lory	TD	6c [6a]	Sud	90m	✔✔✔ ★★★☆

Ouvreurs : *Laurent Monnet / Marc, 5 septembre 2006 / Equipement du haut*

Description : Deux premières longueurs bien agréables sur des gros trous qui vont bien. Une troisième longueur superbe mais aussi plus fine et plus soutenue. Les deux premières longueurs peuvent avantageusement s'enchaîner en une seule longueur d'exactement 50 mètres à condition de disposer de 16 dégaines si l'on veut tout mousquetonner. Une voie qui a manifestement nécessité un gros nettoyage, mais le résultat est là : de la bonne grimpe plaisir. Nom marqué au pied de la voie.

Cotations : L1: 5b / L2: 5c / L3: 6c

Descente : En rappel dans la voie. Soit en 3 rappels ou soit en 2 rappels (dont le deuxième de 50 mètres).

Des Helvètes nous Guettent	D sup	6a [6a]	Sud	48m	✔✔✔ ★★★☆

Ouvreurs : *Laurent Monnet, mars 2011 / Equipement du haut*

Description : Voie où les gros trous prédominent et avec toujours une bonne surprise « prisue » quand et là où il faut. Très jolie voie et bravo pour le nettoyage. Les deux longueurs peuvent se faire en une, sans tirage, à la seule condition de partir avec 19 dégaines.

Cotations : L1: 6a / L2: 6a

Descente : En rappel dans la voie (1 rappel de presque 50 mètres).

Freerailledeur	ED sup	7b [6b]	Sud	90m	✔✔✔ ★★★☆

Ouvreurs : *Première longueur : Laurent Desuzinge / Wahil Saïd / Alex Saunier, le 9 juin 2007 / Ouverture du bas*
Deuxième longueur : Laurent Desuzinge / Wahil Saïd, le 8 octobre 2006 / Ouverture du bas
Troisième longueur : Laurent Desuzinge / Wahil Saïd, le 21 septembre 2008 / Ouverture du bas

Description : L2 a une personnalité suave et pleine de délicatesse. Par contre, L3 n'échappe à l'épithète de « gros bourrin » que grâce à sa belle dalle de sortie qui permet de renouer avec le style local. Encore trois points d'aide dans L3 qui attendent leur maitre; le « gourou » du gratton chablaisien a été mandaté sur cette affaire.
Premier relais commun avec « Un Jour à Némia ». Nom marqué au pied de la voie.

Cotations : L1: 6b+ / L2: 7a / L3: 7b, 3 pa (cotation de la dernière longueur à confirmer)

Descente : En rappel dans la voie. Mousquetonner un ou deux points dans le bombé de L3 en descendant, ce qui vous évitera de rester bêtement pendu là où il ne faut pas.

Un Jour à Némia	ED	7a [6b]	Sud	90m	✔✔✔ ★★★★

Ouvreurs : *Laurent Monnet, 5 septembre 2006 / Equipement du haut*

Description : Oups, que c'est beau ! Une superbe voie avec trois longueurs bien variées. L2 et L3 bien techniques. Encore un gros nettoyage de Laurent Monnet pour la première longueur mais ça valait vraiment le coup. Nom marqué au pied de la voie.

Cotations : L1: 6a / L2: 7a / L3: 7a

Descente : En rappel dans la voie. Soit en 3 rappels ou soit en 2 (dont le premier de 48 mètres).

Le Raillon Mapide | **TD** | **6a [6a]** | **Sud** | **↕80m** | ✔✔✔ ★★☆☆

Ouvreurs : *Première longueur : Wahil Saïd / Alex Saunier, le 20 novembre 2005 / Ouverture du bas*
Deuxième longueur : Laurent Desuzinge / Wahil Saïd / Alex Saunier, le 10 septembre 2006 / Ouverture du bas

Description : Un type d'escalade pas si courant que ça en calcaire, en tout cas à la Raille : ça change de la dalle. Départ dans un petit toit sur gros bacs puis 50 mètres de fissures cheminées où, comme souvent, il convient de rester en extérieur si l'on veut s'en sortir avec les honneurs. Nom marqué au pied de la voie.

Cotations : L1: 6a / L2: 6a

Railletatrouille | **ED** | **7a+ [6b]** | **Sud** | **↕80m** | ✔✔✔ ★★★★

Ouvreurs : *Laurent Desuzinge / Wahil Saïd / Alex Saunier, les 28 juillet et 9 septembre 2007 / Ouverture du bas*

Description : Une première longueur moins facile que ne le laissent croire les apparences et une deuxième longueur bien soutenue comme le laissent croire les apparences avec notamment quelques mètres très délicats peu après le départ. La deuxième longueur est une étonnante et extraordinaire « navigation ». Nom marqué au pied de la voie.

Cotations : L1: 6b+ / L2: 7a+

La Quête du Râle | **TD** | **6b [6a]** | **Sud** | **↕70m** | ✔✔✔ ★★★☆

Ouvreurs : *Didier Bonnaz / Wahil Saïd, juillet 2010 / Ouverture du bas*

Description : Départ à doigts et passage technique avant un petit toit dans la première longueur. La deuxième longueur suit une fissure évidente. La section inférieure de la deuxième longueur était déjà partiellement équipée (par qui ?).

Cotations : L1: 6b / L2: 6b

Blandine | **TD** | **6c [6a]** | **Sud** | **↕100m** | ✔✔ ★★☆☆

Ouvreurs : *Laurent Monnet, au printemps 2007 / Equipement du haut*

Description : Ce n'est pas la plus belle du coin même si la dernière longueur, toute en cannelures, est magnifique. Mais avant, il faut gravir la première qui après un pas de bloc, offre quelques jolis mouvements avant de parcourir une zone douteuse. La seconde traverse une grande pente d'herbe que suit un ressaut en rocher passable avant d'atteindre enfin du bon rocher. Une troisième constitue la marche d'approche de la quatrième. Enfin, cette quatrième, perché tout là-haut et qui vous réconcilie avec le Chablais ! Bref, un ensemble pas très homogène. Nom marqué au pied de la voie.

Cotations : L1: 6c bloc au départ puis 6a / L2: 6a / L3: 5b / L4: 6b

Matériel nécessaire : sangles

Ça Déchire | **TD** | **6b+ [6a]** | **Sud** | **↕20m** | ✔✔✔ ★★☆☆

Ouvreurs : *Laurent Monnet, au printemps 2008 / Equipement du haut*

Description : Court mais intéressant, mais c'est quand même loin de « déchirer ».

Cotations : L1: 6b+

Chui Zému | **TD** | **7b+ [6b]** | **Sud** | **↕20m** | ✔✔✔ ★★☆☆

Ouvreurs : *Laurent Monnet, à l'automne 2008 / Equipement du haut*

Description : Court comme sa voisine de gauche. Sévère pas de bloc dans le haut. Nom marqué au pied de la voie.

Cotations : L1: 7b+

De Moline | **ED** | **7a [6b]** | **Sud** | **↕35m** | ✔✔✔ ★★★★

Ouvreurs : *Laurent Monnet, au printemps 2008 / Equipement du haut*

Description : Longueur d'une beauté exceptionnelle. Tout est dit. Nom marqué au pied de la voie.

Cotations : L1: 7a

Fils Modèle	TD sup	6b [6a]	Sud	↕ 60m			✔✔	★☆☆☆

Ouvreurs : *Laurent Monnet, au printemps 2008 / Equipement du haut*

Description : Une première longueur correcte, une deuxième longueur nulle et dangereuse à éviter absolument. C'est du gaspillage que de planter des spits à cet endroit.

Cotations : L1: 6b / L2: 6a

Descente : En rappel dans la voie.

Le rappel depuis R2 s'effectue depuis un anneau passé autour d'un arbre. Ce rappel frôle sur sa gauche des tonnes d'énormes blocs empilés et instables : ça craint un max. Nous, on n'a pas osé descendre par là ! Nom marqué au pied de la voie.

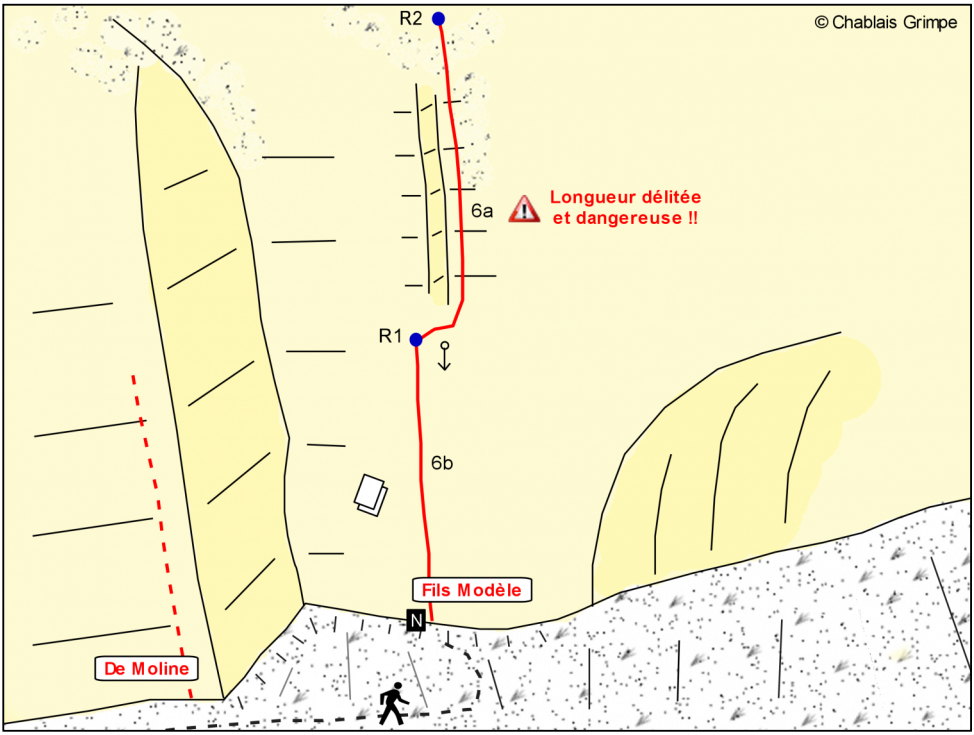


Un Jour à Némia - L3 (7a)

VALLÉE D'ABONDANCE - TRAVERSÉE CHAUFFÉ

Partant du col de la Plagne du Mont, le Mont Chauffé forme une arête relativement rectiligne et horizontale qui se développe du sud-ouest au nord-est sur un peu plus de deux kilomètres jusqu'au sommet principal. Cette escalade typiquement chablaisienne est composée d'un mixte de passage herbeux et rocheux, ces derniers étant plutôt concentrés sur sa deuxième partie. La traversée, aérienne sur quelques sections, se déroule en permanence avec, sur le flanc droit, l'étuve de la face sud et sur le flanc gauche, l'ambiance plutôt froide et rude de la face nord. Si vous arrivez à résister à l'appel du vide vous pourrez encore admirer plus à droite, de l'autre côté de la vallée d'Abondance, le Mont de Grange, grosse sommité pyramidale et herbeuse qui culmine sur le Chablais, totalement dénuée d'intérêt en escalade (une seule voie tracée dans la face nord-ouest appelée voie des Déménageurs, ce qui en dit long sur la qualité de son rocher), mais dont les multiples couloirs répartis sur toutes ses faces permettent d'extraordinaires descentes à ski. Sur le côté gauche, derrière le col d'Ubine et le Pas de la Bosse, la monumentale muraille sud des Cornettes est définitivement nulle pour le ski (mis à part sur son extrême gauche, le couloir du Saix Rouquin), mais excellentissime pour la grimpe.

La course, facile, est néanmoins relativement longue et impose soit de partir tôt, soit de savoir maintenir un horaire afin d'éviter une sortie nocturne voire un bivouac forcé (comme cela arrive souvent !), notamment à l'automne lorsque les journées sont plus courtes. Si l'on n'est pas dans les temps, il est commode et sans difficulté de faire demi tour avant le Saut du Chien. Effectuée dans de bonnes conditions, cette course, sur un sommet complètement préservé de toute affluence et où l'on peut encore croiser quelques edelweiss, est résolument sympathique.

En hiver, dans un décor complètement différent, cette traversée est une entreprise beaucoup plus sérieuse, qui fera appel à des compétences alpines plus complètes, notamment pour le dernier tiers du parcours où l'on pourra éventuellement trouver du fil à retordre au franchissement d'importantes corniches.

La traversée des arêtes du Chauffé : une course à cotation sur mesure

La traversée des arêtes du Chauffé fait partie de ces courses dont la cotation est à géométrie variable. Non pas que le terrain soit évolutif au fil du temps, mais plutôt parce qu'il n'impose aucun itinéraire vraiment précis au grimpeur (à ceci près que l'on doive quand même suivre une trajectoire ouest-est !). Tous les passages requérant quelques pas d'escalade rocheuse peuvent être évités par des chemins de traverses, généralement situés sur le flanc sud, même si au final, cela peut s'avérer souvent plus long et fastidieux. Ainsi, suivant ses envies, le temps alloué ou ses capacités techniques l'on pourra se la jouer puriste en suivant strictement le fil de l'arête ou se la jouer dilettante en rusant pour esquiver les difficultés, la cotation globale oscillant alors entre AD et PD. Il est même possible de couper la course en deux en shuntant la section la plus difficile et aérienne de la course : il suffit de s'échapper versant sud depuis le « Saut du Chien » pour retrouver le couloir du Ferraillon. La cotation AD- de cette course correspond à un juste équilibre dans le choix des passages : on évite les quelques franchissements rocheux qui peuvent être biaisés de manière évidente, sans pour autant chercher à systématiquement « tricher » sur l'ensemble du parcours. Dans le même genre, on trouve des courses comme « l'Arête Sud-ouest » ou « la Centrale » aux Cornettes de Bise, où, mis à part les longueurs initiales plus ou moins obligatoires, tout le reste de l'itinéraire et ses difficultés peuvent être largement modulés si l'on choisit astucieusement les passages.

EN BREF - INFORMATIONS SUR LE SECTEUR

Infos accès page : 72

Intérêt	★★★☆	**Beauté**	★★★★	**Orient.**	Sud-est	**Période**	Avril à novembre
Approche	1h15	**Altitude**	1600 m	**Enfants**	-	**Pluie**	Sèche assez vite
Soleil été	7h-17h	**Equip.**	TA	**Qui ?**	Initiation	**Type**	Peu raide
Voies/long.	1 / 1	**Diff.**	3b	**Déniv.**	400 m	**4**	

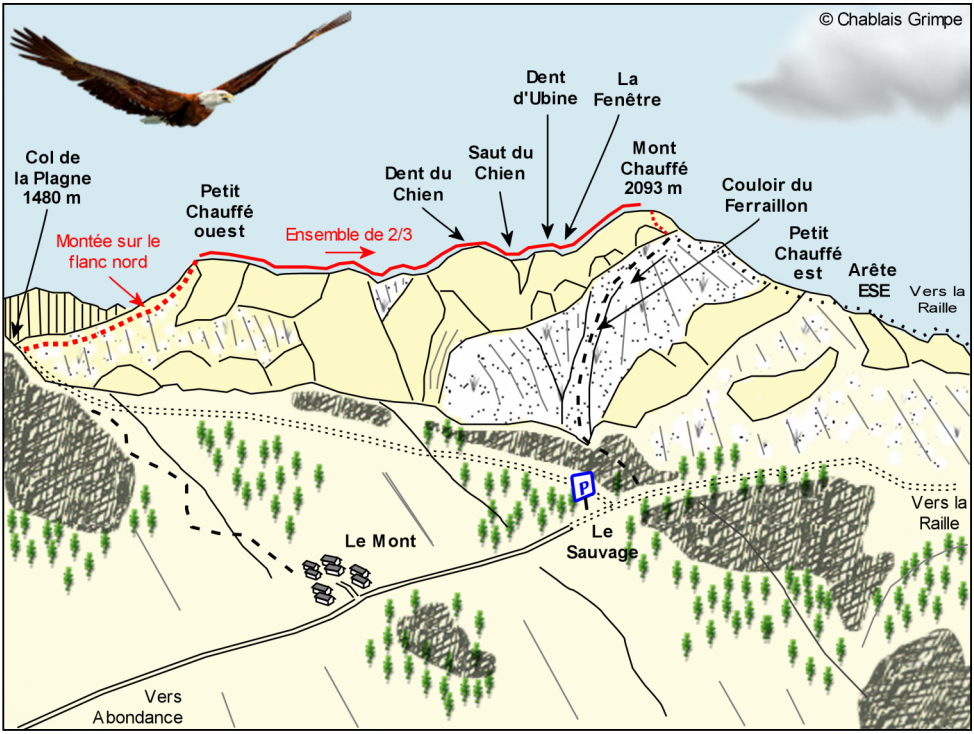
© Chablais Grimpe
Dent d'Ubine
La Fenêtre
Col de la Plagne 1480 m
Saut du Chien
Mont Chauffé 2093 m
Dent du Chien
Couloir du Ferraillon
Petit Chauffé ouest
Ensemble de 2/3
Petit Chauffé est
Arête ESE
Vers la Raille
Montée sur le flanc nord
P
Vers la Raille
Le Mont
Le Sauvage
Vers Abondance

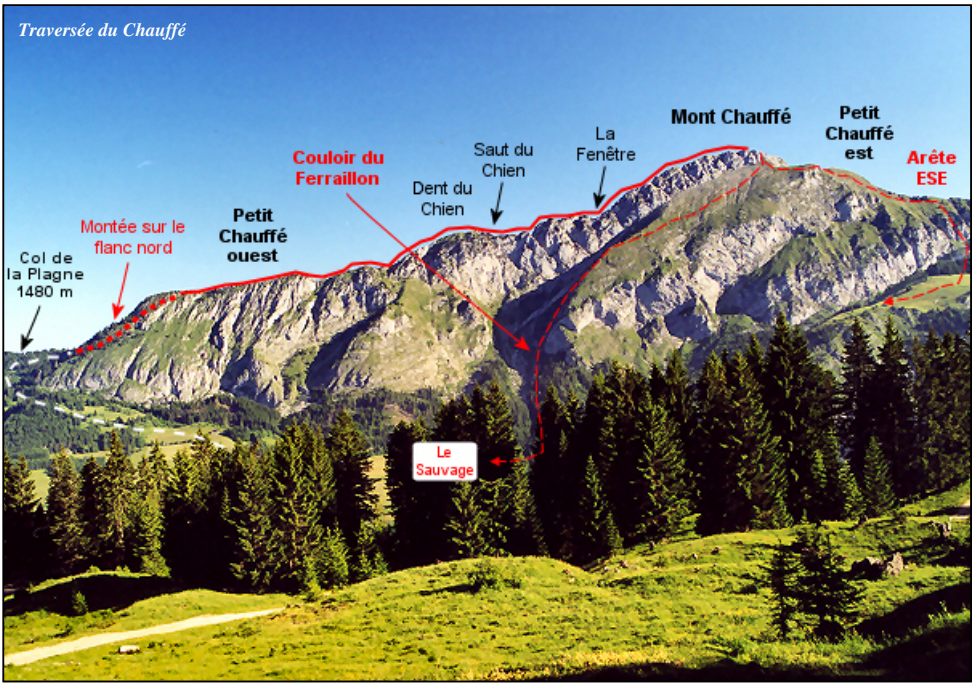
Traversée du Chauffé
Mont Chauffé
Petit Chauffé est
Arête ESE
Couloir du Ferraillon
Saut du Chien
La Fenêtre
Dent du Chien
Petit Chauffé ouest
Montée sur le flanc nord
Col de la Plagne 1480 m
Le Sauvage

DESCRIPTION DES VOIES DU SECTEUR

Traversée des Arêtes	AD inf	3b [3a]	SW	↕400m	Quelques pitons	✔	★★★★

Description : Facile, mais longue traversée d'arêtes. Depuis le col de la Plagne du Mont prendre sur la droite le bon sentier (panneau) qui mène à Ubine. Après une courte montée, la sente descend en pente douce en traversant la forêt. Lorsque l'on arrive à une large clairière, laisser le sentier qui poursuit sur la gauche vers Ubine et continuer tout droit en direction de la crête boisée du Chauffé. Le sentier, peu marqué par endroits, et de plus en plus escarpé rejoint le flanc gauche (flanc nord) de la montagne avant de déboucher sur l'arête large et déboisée du Petit Chauffé. Poursuivre l'arête du Petit Chauffé sur un chemin souvent bien marqué et parsemé de blocs et de petits ressauts rocheux que l'on évite par la droite ou la gauche. L'arête se rétrécie, descend et remonte jusqu'à la Dent du Chien qui surplombe une profonde brèche nommée « le Saut du Chien ». Pour franchir cet obstacle, il y a deux solutions : soit descendre de quelques mètres en longeant le fil de l'arête sur la droite et faire un rappel sur un sapin (20 mètres), soit effectuer une désescalade herbeuse sur la gauche qui est maintenant sécurisée par un câble et qui mène jusqu'au pied de la brèche du Saut du Chien. Poursuivre flanc droit par une facile escalade (passages de 2/3, arbres pour s'assurer) jusqu'à rejoindre de nouveau la crête. Continuer de louvoyer en évitant quelques ressauts sur la longue arête, tantôt rocheuse, tantôt herbeuse. L'arête, de plus en plus aérienne, se dégage progressivement jusqu'à devenir essentiellement herbeuse jusqu'au sommet.
Depuis le pied de la brèche du Saut du Chien il est possible de s'échapper versant sud : descendre le goulet escarpé qui démarre de la brèche et rejoindre une sente très mal tracée qui navigue dans des rochers et mène au couloir du Ferraillon. Inversement, il est possible de shunter la moitié de la traversée en démarrant directement depuis la brèche du Saut du Chien que l'on atteint par le cheminement décrit ci-dessus. Cela raccourcit significativement la durée de la course bien que la montée par le Ferraillon soit bien pénible.
Compter 3 à 4 heures depuis la Plagne du Mont. Par temps humide et terrain gras, se gaffer dans certains passages abrupts et exposés.
A tort, la traversée du Mont Chauffé est souvent assimilée à une randonnée aérienne. C'est une course alpine, certes facile, mais dont la difficulté sort largement du cadre de la simple randonnée. De plus, ne pas sous-estimer le temps nécessaire pour effectuer cette course : nombreux sont ceux qui se sont fait piéger par la longueur de cette traversée où il faut savoir marcher corde tendue.

Cotations : Passages de 3.

Matériel nécessaire : sangles, petit rappel, quelques mousquetons

Descente : Du sommet, rejoindre et descendre par le chemin la voie normale du Ferraillon ou descendre par le sentier escarpé qui poursuit par l'arête ESE en passant par le Petit Chauffé Est et débouche sur la croupe de la Raille. Cette deuxième solution qui permet d'effectuer l'intégrale de l'arête est un peu plus longue mais de loin bien plus sympatique.


© Alex Saunier
Arêtes du Chauffé


© Alex Saunier
Arêtes du Chauffé

Trois longueurs courtes mais ludiques posées au-dessus de la vallée. Vue magnifique.

LES ACCÈS

EN BREF - INFORMATIONS SUR LE SECTEUR

Infos accès page : 72

Intérêt	★★☆☆	**Beauté**	★★★☆	**Orient.**	N-NO	**Période**	Mai à septembre
Approche	15 mn	**Altitude**	980 m	**Enfants**	-	**Pluie**	Sèche lentement
Soleil été	16h-20h	**Equip.**	spits Ø10	**Qui ?**	Avancé	**Type**	Très raide
Voies/long.	2 / 8	**Diff.**	6a+ à 6c	**Déniv.**	42 m	**6**	

DESCRIPTION DES VOIES DU SECTEUR

1 | **D sup** | **6a+ [5c]** | **NW** | **↕42m** | ✔✔✔ ★★★☆

Ouvreurs : *Jean-Yves Fredriksen / Pierre Midy, le 8 août 2013 /Ouverture du bas*

Description : Quelques points d'aide. A l'abri de la pluie, sauf pour la sortie.

Cotations : L1: 5c, 1pa / L2: 5c, 2pa / L3: 6a+ / L4: 3

Descente : A pied par le chemin de montée. Depuis l'arbre sommmital, il est éventuellement possible de descendre en rappels, sur des arbres : 42 m, 40m, 20 m puis 60 m (!), équipés sur maillons. On rejoint alors Abondance.

Le Zeb | **D sup** | **6c [5c]** | **NW** | **↕42m** | ✔✔✔ ★★★☆

Ouvreurs : *David Coex / Jean-Yves Fredriksen, le 12 octobre 2012 / Ouverture du bas*

Description : Equipement confort dans la voie. Les longueurs sont courtes et entièrement à l'abri de la pluie. Ambiance gazeuse. Depuis le sommet du pilastre, la vue est magnifique.

Cotations : L1: 5c / L2: 6c / L3: 6b / L4: 3

Descente : Idem « Le Zeb ».



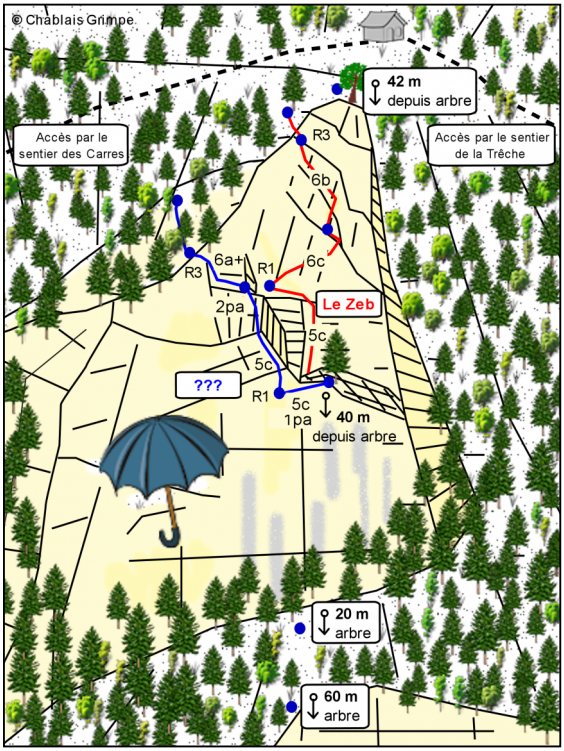



La Faille
Les 40 Vols/Heure (7a)
p 102

© Edition 2017 - www.chablais-grimpe.com -

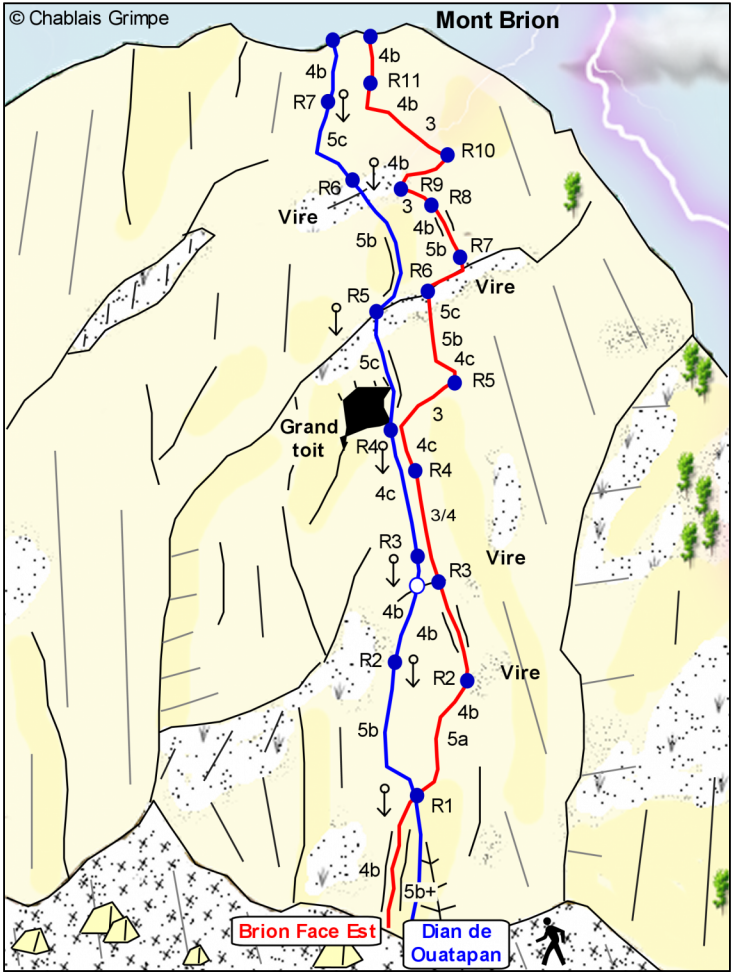

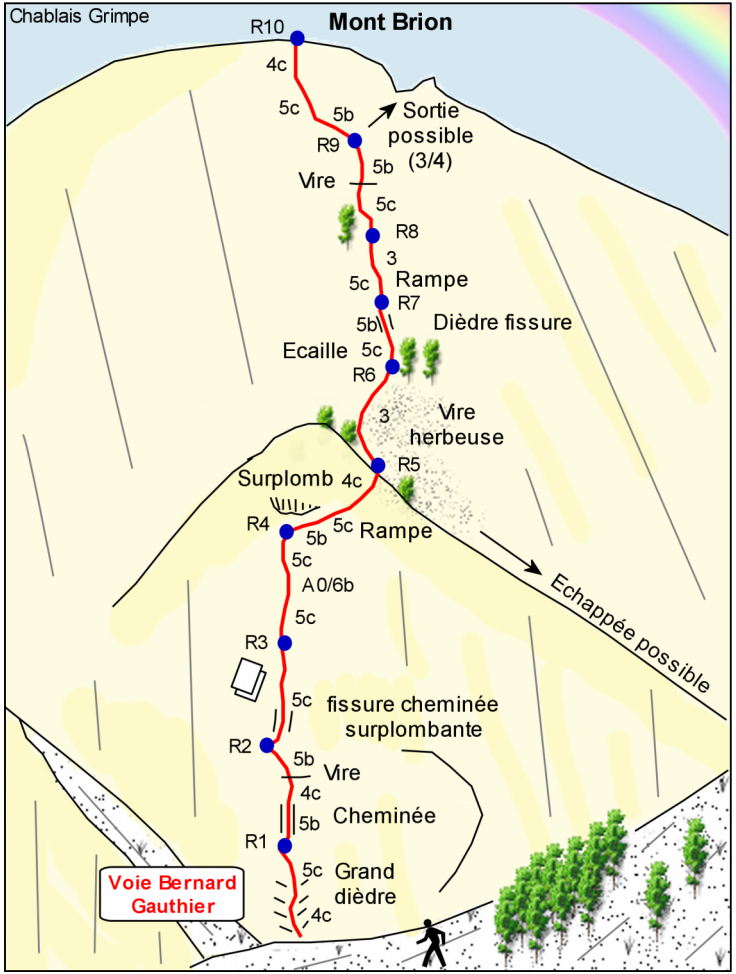

RÉGION VALLÉE D'ABONDANCE - MONT BRION

Le versant méridional de la vallée d'Abondance n'est guère propice à l'escalade si ce n'est quelques voies dans la face est du mont Brion, plutôt à classer dans les terrains d'aventures, hormis la voie « Dian de Ouatapan » qui est équipée moderne. Nichée dans le complexe massif du roc de Tavaneuse, cette face rocheuse, haute de 250 m, avec son grain rocheux surprenant et adhérent, tranche avec les sommets alentours où la végétation règne en maitre. Certes, les gazons escarpés sont largement présents dans la face mais sans jamais altérer l'impression de verticalité des lieux. La face, bien exposée au soleil, sèche généralement rapidement après la pluie. Ne pas négliger les temps de montée et de descente dans le calcul du temps global d'escalade.

EN BREF - INFORMATIONS SUR LE SECTEUR

Infos accès page : 72

Intérêt	★★☆☆	**Beauté**	★★☆☆	**Orient.**	Est	**Période**	Mai à novembre
Approche	40 mn	**Altitude**	1750 m	**Enfants**	-	**Pluie**	Sèche assez vite
Soleil été	7h-15h	**Equip.**	TA & Spits Ø10	**Qui ?**	Avancé	**Type**	Raide
Voies/long.	3 / 30	**Diff.**	5c à 6b	**Déniv.**	250 à 300 m	5	6

DESCRIPTION DES VOIES DU SECTEUR

Face Est du Brion — **D sup** — **5c [5a]** — **Est** — **250m** — ✔ — ★☆☆☆

Ouvreurs : *François Braize / Jean-Louis Urquizar, le 4 mai 1968 / Ouverture du bas*

Description : Première voie ouverte dans la face et qui passe à droite des grands toits.

Cotations : L1: 4b / L2: 5a / L3: 4b / L4: 4b / L5: 4c / L6: 5c / L7: 3 / L8: 5b / L9: 3 / L10: 4b / L11: 4b / L12:4b

Matériel nécessaire : friends, coinceurs, sangles

Descente : Idem « Dian de Ouatapan ».

Dian de Ouatapan — **D sup** — **5c [5a]** — **Est** — **250m** — ✔✔✔ — ★★★☆

Ouvreurs : *Jean-Pierre Bernard / Paul Mortier, en automne 1972 / Ouverture du bas*
Rééquipement et nouveau tracé Jean-Pierre Bernard / Jean-Marie Recht, en août, novembre 2011 et juin 2012

Description : Voie anciennement nommée la « Chamois » et qui a changé de patronyme à la suite de son rééquipement. La voie est maintenant équipée sur spits : ce n'est plus du terrain d'aventure mais il faudra quand même grimper entre les points qui sont quelquefois assez éloignés. Un jeu de coinceurs et quelques sangles peuvent éventuellement compléter l'équipement. L5 est une très belle longueur. Voie qui devrait devenir une jolie course classique au succès méritoire et mérité.

Cotations : L1: 5b+ / L2: 5b / L3: 4b / L4: 4c / L5: 5c / L6: 5b / L7: 5c / L8: 4b

Matériel nécessaire : coinceurs, sangles

Descente : Rejoindre facilement le sommet à quelques dizaines de mètres. Poursuivre sur l'arête aérienne jusqu'à rejoindre, avant son extrémité nord, des pentes d'herbes main gauche en contrebas. Descendre droit dans des pentes d'herbes raides mais sans difficulté puis, tirer sur la droite pour rejoindre l'arête et le sommet du couloir nord du Brion. Suivre main gauche l'arête herbeuse jusqu'à atteindre, après quelques batailles homériques dans des vernes, le col de Damoz les Moulins (1837 m). Un sentier, flanc est, ramène aux Serranants puis Prétairié. Compter une bonne heure pour la descente. La voie peut éventuellement se descendre en rappel, mais sur ce type de terrain cela risque d'être pénible.

Voie Bernard Gauthier — **TD sup** — **6b [5c]** — **Est** — **300m** — **4 gollots** — ✔ — ★☆☆☆

Ouvreurs : *Georges Gauthier / Pierre Liban, le 16 octobre 1976 / Ouverture du bas*

Description : Une première partie intéressante qui parcourt un système de dièdres et de fissures qui rayent le grand triangle du ressaut inférieur. On peut éviter la deuxième partie (à partir de R5) par une vire qui part en écharpe sur la droite et rejoint la combe descendant du col des Dames du Moulin.

Cotations : L1: 5c / L2: 5b / L3: 5c / L4: A0-6b / L5: 5c / L6: 3 / L7: 5c / L8: 5c / L9: 5c / L10: 5c

Matériel nécessaire : pitons, friends, coinceurs, sangles

Descente : Idem « Dian de Ouatapan ».

RÉGION VALLÉE D'ABONDANCE - PLAINE-DRANSE

Le site d'escalade de Plaine-Dranse comprend 4 blocs très faciles d'accès et proposant des inclinaisons de couchées à verticales. L'équipement a été réalisé en 1998 par Jean-Pierre Bernard pour la commune de Châtel. La hauteur des blocs qui varie entre 5 et 12 mètres rend nécessaire l'emploi d'une corde. L'équipement, réalisé sur broches scellées, est excellent. Le rocher est très propre et d'une adhérence étonnante notamment à cause de la multitude de knobs incrustés. Sur les voies les plus difficiles, l'escalade devient à la longue assez douloureuse pour les doigts.

LES ACCÈS

Accès aux chalets de Plaine Dranse - 1640 m :
De Thonon rejoindre Châtel (D902 puis D22), poursuivre jusqu'à Pré la Joux par la D228. Prendre la route qui monte au col de Bassachaux et se parquer aux chalets de Plaine Dranse. Le premier bloc est collé à la Chapelle, les trois autres blocs, bien visibles, sont environ 100 m à l'ouest.

EN BREF - INFORMATIONS SUR LE SECTEUR

Infos accès page : 72

Intérêt	★★☆☆	**Beauté**	★★☆☆	**Orient.**	Toutes	**Période**	Juin à octobre
Approche	2 mn	**Altitude**	1640 m	**Enfants**	Oui	**Pluie**	Sèche assez vite
Soleil été	7h-19h	**Equip.**	Broches	**Qui ?**	Initiation, avancé	**Type**	Peu raide à raide
Voies/long.	26	**Diff.**	3 - 6b	**Déniv.**	5-12 m	4	5 6

DESCRIPTION DES VOIES DU SECTEUR

Blocs de Plaine Dranse **3 à 6b** **$-12m** ✔✔✔ ★★☆☆

26 voies équipées pour un niveau allant du 3 au 6. De nombreuses variantes sont possibles autour des lignes tracées.

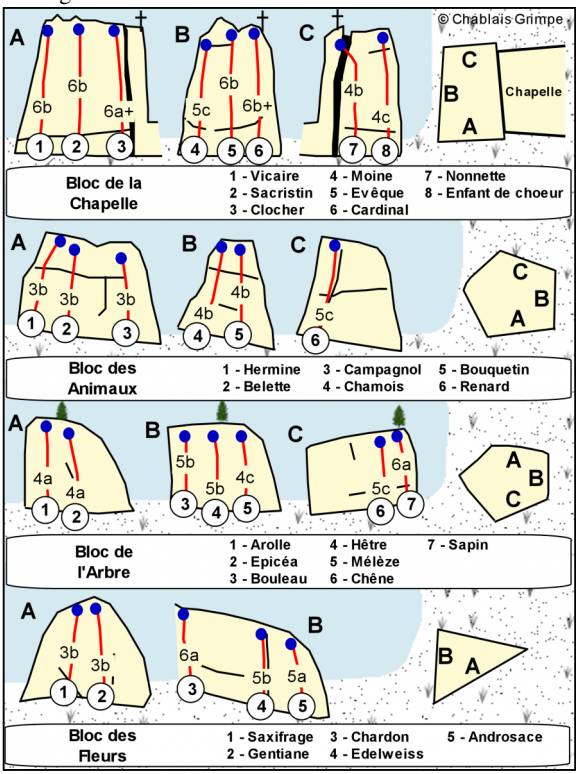


Bloc de la Chapelle

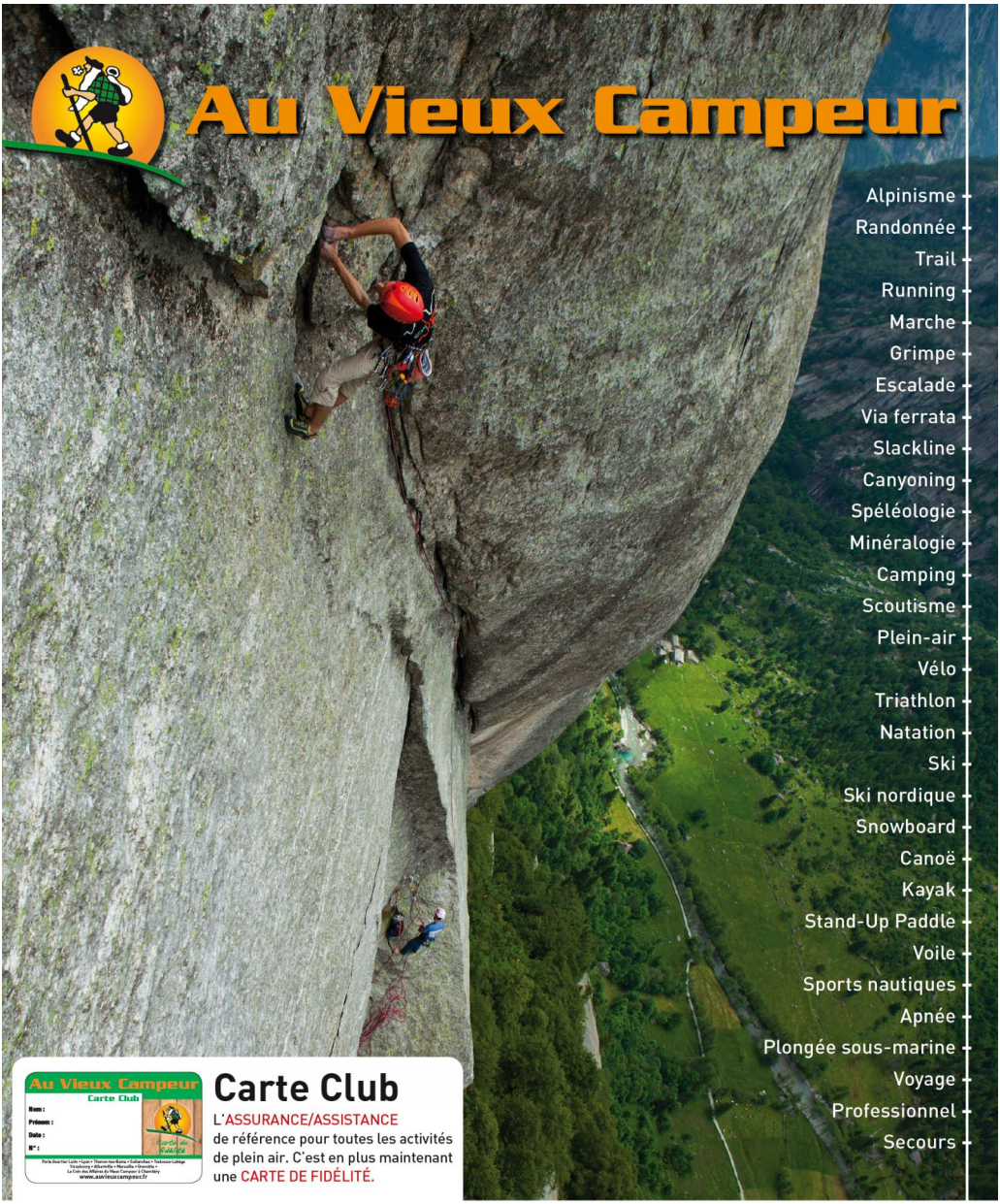

Suivez nous

AuVieuxCampeurSociete

@Au_VieuxCampeur

@auvieuxcampeur

WWW.Au Vieux Campeur.FR

Paris Quartier Latin | Lyon | Thonon-les-Bains | Sallanches | Toulouse-Labège | Strasbourg | Albertville | Marseille | Grenoble | ***Chambéry,*** *LA boutique 100% Coin des Affaires*

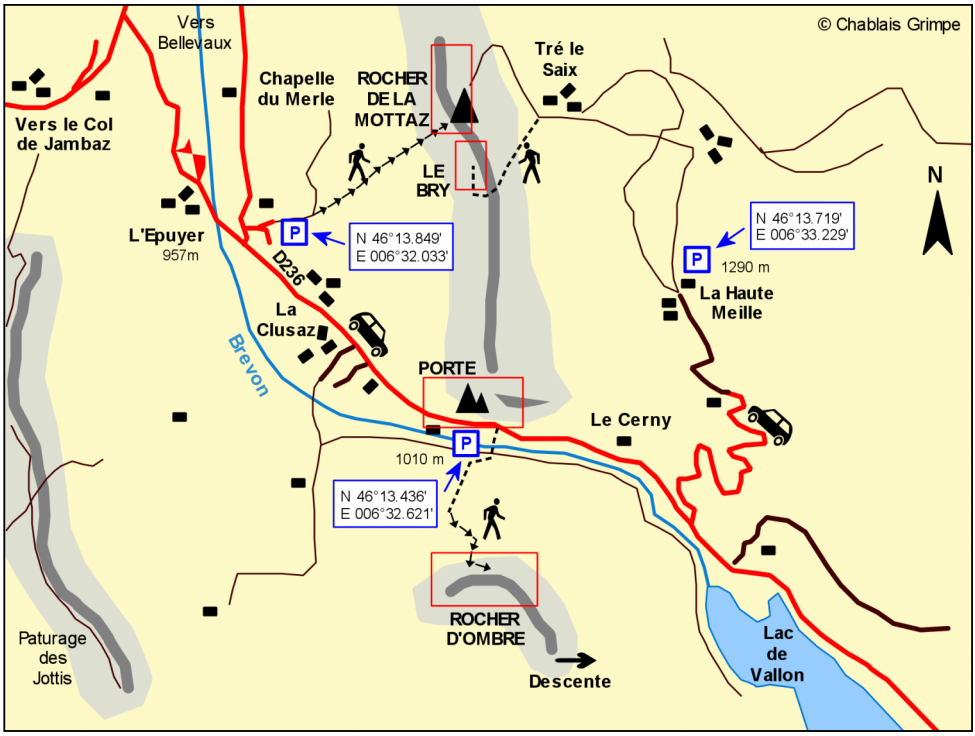
© Chablais Grimpe
Vers Bellevaux
Vers le Col de Jambaz
Chapelle du Merle
ROCHER DE LA MOTTAZ
Tré le Saix
LE BRY
N
L'Epuyer
957m
P
N 46°13.849'
E 006°32.033'
D236
La Clusaz
Brevon
PORTE
P
1010 m
N 46°13.436'
E 006°32.621'
ROCHER D'OMBRE
Descente
Paturage des Jottis
Le Cerny
N 46°13.719'
E 006°33.229'
P
1290 m
La Haute Meille
Lac de Vallon

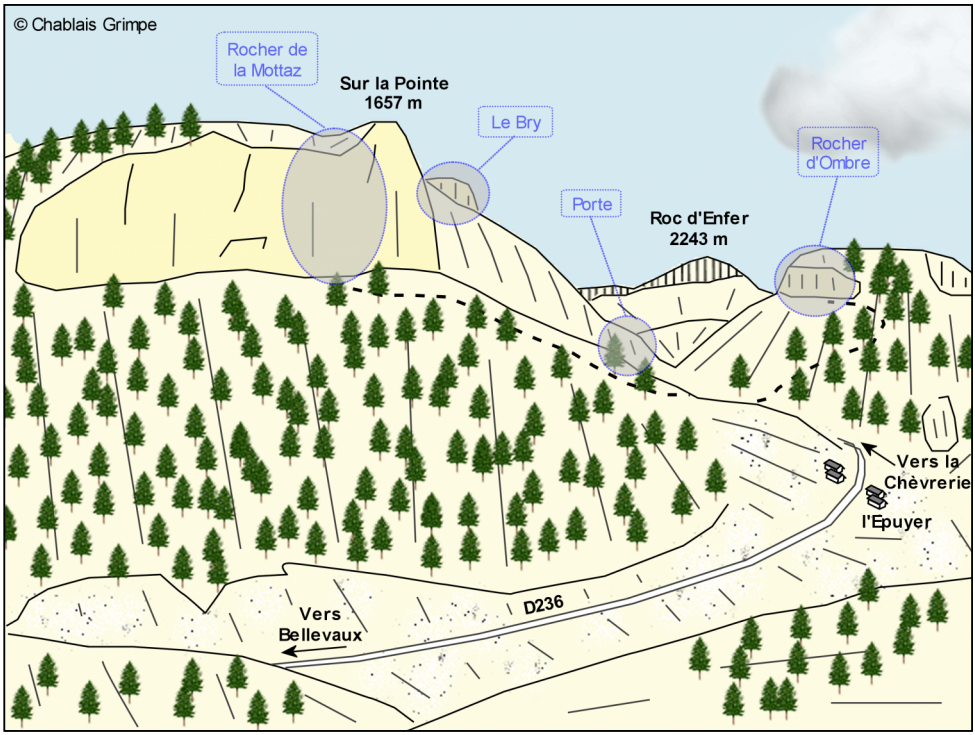
© Chablais Grimpe
Rocher de la Mottaz
Sur la Pointe
1657 m
Le Bry
Rocher d'Ombre
Porte
Roc d'Enfer
2243 m
Vers la Chèvrerie
l'Epuyer
D236
Vers Bellevaux

RÉGION DU BREVON - PRÉSENTATION

Le Roc d'Enfer, sommet dominant du Chablais occidental, n'offre que des pentes très raides, herbeuses et caillouteuses, sans intérêt pour la grimpe. C'est sur le versant Brévon du Roc que l'on trouve quelques falaises intéressantes. Le « Rocher de Porte », d'accès très aisé, à connu une explosion de ses équipements dans les années 1985 à 1995 et offre, de loin, le plus important vivier de voies de la région, que ce soit en nombre ou en diversité. La jeune falaise du « Bry » (prononcer « Bri »), dont l'équipement s'est fait dans les années 2003-2005, est intéressante mais sans comparaison avec « Porte » à cause de son potentiel et de son accès moins commode. Les Rochers de la Mottaz, piégés par un accès délicat, se limitent à trois voies rarement parcourues. Reste, enfin, le « Rocher d'Ombre », à l'aspect peu attrayant et dont l'intêret est anecdotique.

ACCÈS ROUTIER

Accès aux Rochers de la Mottaz :

De Thonon-les Bains par la D26, passer le village de Bellevaux et 2 km plus loin prendre la route qui, à gauche, descend sur la Chèvrerie et le lac Vallon. Rejoindre, au fond du vallon, le lieu dit « De l'Epuyer » où l'on laisse la voiture près du pont qui enjambe le torrent de Brèvon (957 m).

Accès au Bry :

De Thonon-les Bains par la D26, passer le village de Bellevaux et 2 km plus loin prendre la route qui à gauche descend sur la Chèvrerie. Passer le hameau de la Clusaz, passer devant le Rocher de Porte puis le hameau du Cerny (scierie). 200 m plus loin, prendre sur la gauche une route d'abord goudronnée puis bonne piste carrossable qui monte en direction de La Meille. Atteindre le petit hameau de La Basse-Meille (quelques chalets) que l'on traverse et poursuivre jusqu'aux chalets de La Haute Meille (1290 m). Se garer au-dessus des derniers chalets (sans gêner les riverains). La suite de la piste n'est pas praticable en véhicule classique.

APPROCHES

Carte : IGN 3429 ET - Bonneville

Approche des Rochers de la Mottaz depuis l'Epuyer :

Temps montée : 1 h | Dénivelé : 250 m | Altitude départ voies : 1200 m

Le « Rocher de la Mottaz » est bien visible à l'est. Pour atteindre le pied de la paroi, prendre le chemin de la chapelle du Merle et lorsqu'il bifurque vers le nord, le quitter, et monter au mieux dans la forêt et dans les éboulis jusqu'au socle de la paroi (1200 m).

Accès aux Bry depuis chalets de la Haute Meille :

Temps montée : 25 min | Dénivelé : 270 m | Altitude départ voies : 1350 m

Poursuivre à pied en suivant les lacets de la piste jusqu'à atteindre le plateau et les chalets de Tré le Saix (1520 m). Poursuivre à travers un champ en pente douce vers le sud-ouest (on laisse sur la droite le chemin de montée à la croix de Sur la Pointe), passer un tourniquet et rejoindre le pied de la petite falaise de « Bry » par son flanc gauche (sentier mal marqué).

Accès aux rocher d'Ombre depuis Porte :

Temps montée : 45 min | Dénivelé : 350 m | Altitude départ voies : 1350 m

Traverser le torrent du Brevon (passerelle en bois). Le « Rocher d'Ombre » est bien visible au-dessus de la route au sud-est. Suivre une piste qui monte raide dans la forêt et passe non loin du rocher d'Ombre. La quitter pour atteindre le pied de la paroi en montant au mieux dans la forêt.

RÉGION DU BREVON - SECTEUR MOTTAZ



Le sommet de « Sur la Pointe » (nommé aussi Tré le Saix), sommet d'altitude modeste (1657 m) est composé de vastes et placides pâturages sur son flanc orienté à l'est alors que sa face ouest héberge une abrupte et magnifique paroi communément appelée « Rochers de la Mottaz ». Son dénivelé à son point le plus haut atteint les 200 mètres. Bonne exposition, hauteur, caillou de bonne composition, vue magnifique sur la vallée du Brevon et le massif du Roc d'Enfer, toutes les conditions du succès sont réunies, s'il n'y avait l'accès à la falaise qui constitue le seul point vraiment plus obscur de l'affaire. Il n'en reste pas moins que, cette paroi offre un potentiel incontestable de belles escalades : il ne serait pas surprenant qu'elle ne devienne un jour un spot, pour peu que cet accès malaisé soit amélioré et que certaines sections de son socle soient aménagées.

L'ouverture de la « G-D », à l'ancienne, c'est-à-dire avec les pitons dans la bouche et bivouac avec les pieds dans le vide, fut aiguayée de pittoresques (pittoresques parce que cela s'est bien terminé) infortunes, en particulier un vol, à faire frémir Hitchcock, dans la première longueur. Même sous la torture d'une dernière tournée de génépi, les détails de ces péripéties, sont rarement narrées par leurs auteurs : fier, le Chablais sait garder ses lourds secrets… L'année suivante, « Super Trempe », itinéraire essentiellement artificiel ouvert sous la pluie, marquait la fin des premières et la paix des marmottes de la Mottaz pour une décennies. La falaise sortit de son confinement lorsqu'en 1990 Jean-Michel et Laurent Gréloz effectuent leur joli essai de « l'Arche de Noé ». Depuis, 20 années ont passées et plus rien. Cette damnée marche d'approche aurait-elle, finalement, eu le dernier mot ?

EN BREF - INFORMATIONS SUR LE SECTEUR

Infos accès page : 142

Intérêt	★★☆☆	**Beauté**	★★☆☆	**Orient.**	Ouest	**Période**	Mai à novembre
Approche	1 h	**Altitude**	1200 m	**Enfants**	-	**Pluie**	Sèche vite
Soleil été	12h-19h	**Equip.**	TA-Spits Ø8-10	**Qui ?**	Expert	**Type**	Raide
Voies/long.	4 / 20	**Diff.**	5c à 7b	**Déniv.**	35 à 200 m	**5**	**7**

DESCRIPTION DES VOIES DU SECTEUR

Liberta — **ED sup** — **7b [7a]** — **Ouest** — **35m** — ✔✔✔ ★★★★

Ouvreurs : *Laurent Gréloz / Jean-Michel Gréloz, en 1990 / Ouverture du bas*
Description : Sévère petite couenne, pour s'achever après sa voisine de droite.
Cotations : L1: 7b

L'arche de Noé — **ED** — **7a [6b]** — **Ouest** — **150m** — ✔✔✔ ★★★★

Ouvreurs : *Laurent Gréloz / Jean-Michel Gréloz, en 1990 / Ouverture du bas*
Description : Ca ne sort pas encore en haut, mais ça devrait le faire un jour. Magnifique itinéraire sur une paroi presque secrète. Equipement béton.
Cotations : L1: 6a / L2: 7a / L3: 6c / L4: 6c+ / L5: 6c

Super Trempe	ED	5c [5c]	Ouest	200m	Pitons	✔	★★☆☆

Ouvreurs : *Hervé Boisier / Stéphane Vanhelle, en juillet 1980, Ouverture du bas*

Description : Une voie essentiellement artificielle. Quelques pitons en place + relais. Prendre une trentaine de pitons et coins, coinceurs, étriers. La voie démarre à droite de la barrière de surplombs jaunes, dans la face plus claire, à l'aplomb d'un grand surplomb blanchâtre.

Cotations : L1: 5-A1 / L2: A1 / L3: 5c-A3 / L4: 5c-A2 / L5: 5c-A1 / L6: 5c-A2 / L7: 4

Matériel nécessaire : friends, coinceurs, étriers

Descente : Gagner le sommet du rocher (statue). Rejoindre vers l'est les chalets de Tré le Saix. Suivre alors le sentier puis chemin qui descend au nord et rejoint la route de Bellevaux-Chèvrerie.

G-D	ED	7a [6a]	Ouest	200m	✔	★☆☆☆

Ouvreurs : *Laurent Desuzinge / Jean Gréloz/ Jean-Louis Urquizar, les 9 et 10 juillet 1979 / Ouverture du bas*

Description : Une voie ni d'hier, ni d'aujourd'hui. Un des premiers 7ème degré du Chablais. Lors de l'ouverture, Jeannot et Laurent ont bivouaqué sur la vire de R4.

Cotations : L1: 6a / L2: A0-7a / L3: A0-5c / L4: 6a+ / L5: 5c / L6: 5c / L7: A0-5c

Matériel nécessaire : friends, coinceurs

Descente : Idem « Super Trempe »

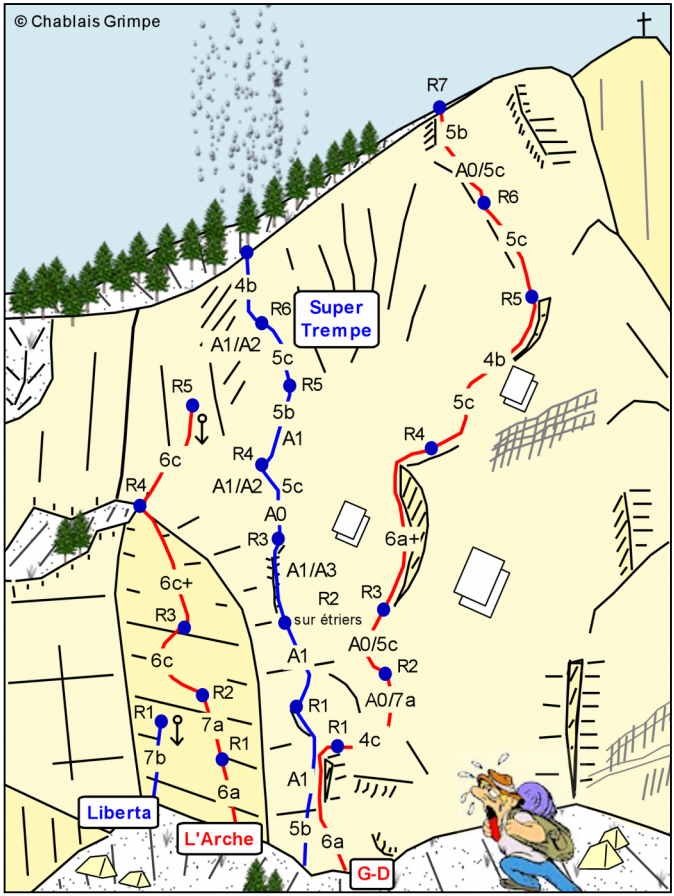

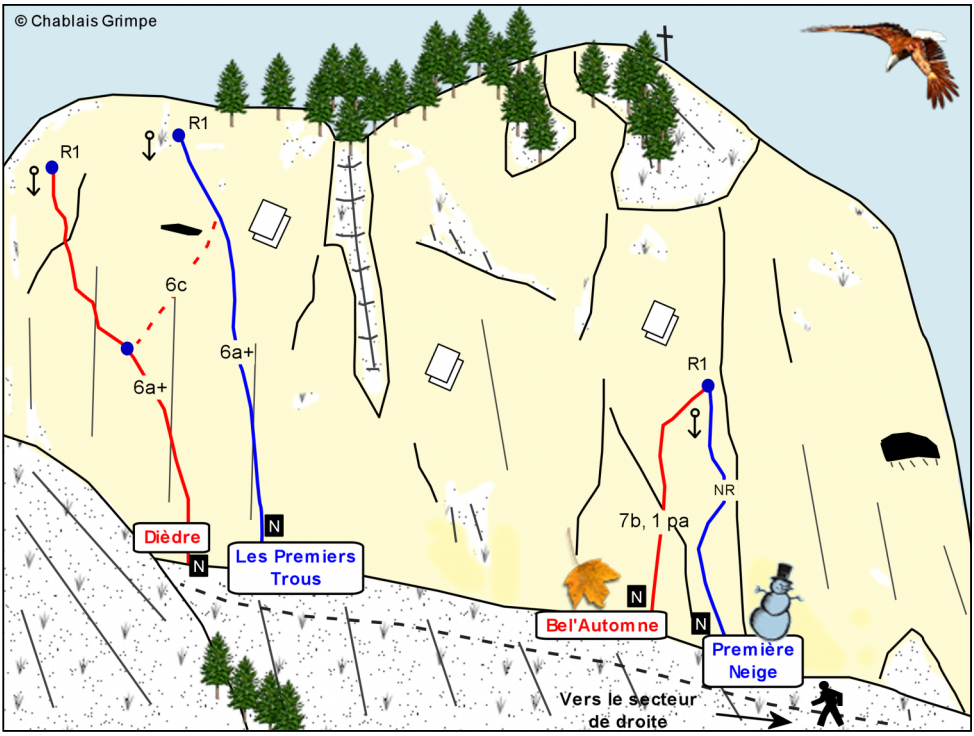
© Chablais Grimpe
R1
R1
6c
6a+
6a+
Dièdre
N
Les Premiers Trous
N
R1
NR
7b, 1 pa
N
Bel'Automne
N
Première Neige
Vers le secteur de droite

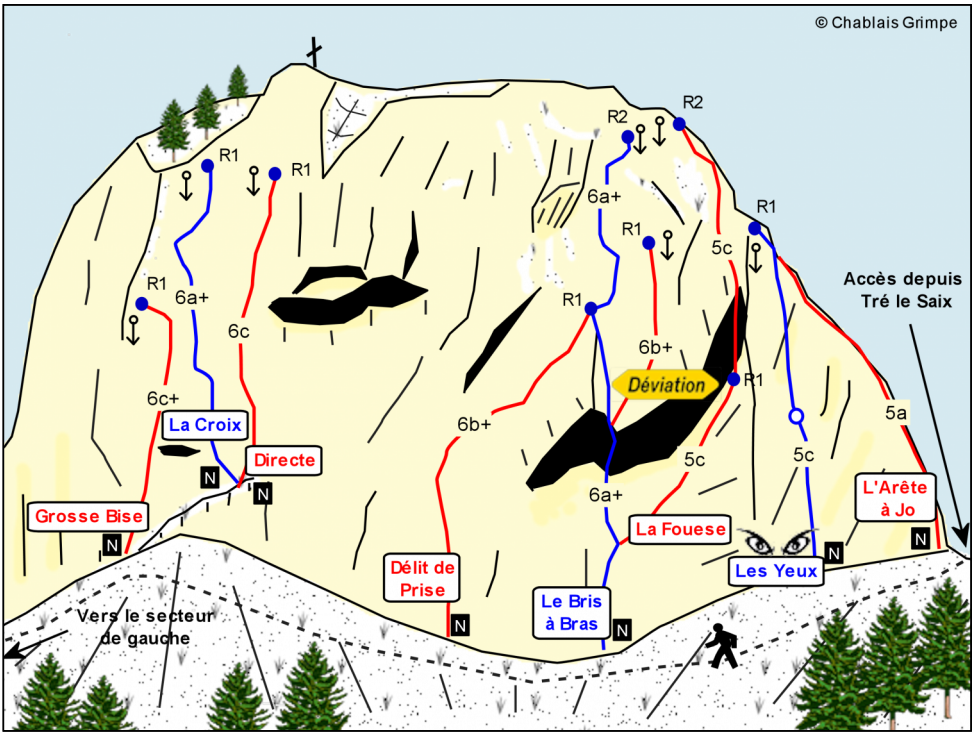
© Chablais Grimpe
R1
R1
R1
6a+
6c
6c+
La Croix
N
Directe
N
Grosse Bise
N
R2
R2
6a+
R1
R1
5c
R1
6b+
Déviation
R1
5a
5c
5c
6a+
6b+
Délit de Prise
N
La Fouese
Le Bris à Bras
N
Les Yeux
N
L'Arête à Jo
N
Accès depuis Tré le Saix
Vers le secteur de gauche

RÉGION DU BREVON - SECTEUR BRY

Falaise équipée entre 2003 à 2005 par Eric Gelineau et Guillaume Meynet. L'équipement, sérieux et bien pensé, s'est fait sans précipitation et en respectant un large espace entre chaque ligne. Mis à part quelques départs délités, l'escalade se fait sur un excellent rocher à travers des dalles bien verticales. Certes, la falaise manque un peu d'ampleur et son potentiel est relativement limité, mais il y a largement de quoi s'occuper pendant un bon moment. Le pied des voies est haut perché au-dessus de larges pentes escarpées qui dominent la calme et très verdoyante vallée du Brevon. La vue, bien dégagée, sur les sommets de la région du Roc d'Enfer, est superbe.

La face est bien exposée au vent d'ouest, ce qui peut s'avérer intéressant par fortes chaleurs mais peut aussi être pénible lorsque le temps est plus frais. Quasiment toutes les voies passent avec une corde simple de 70 m.

EN BREF - INFORMATIONS SUR LE SECTEUR

Infos accès page : 142

Intérêt	★★☆☆	**Beauté**	★★★☆	**Orient.**	Sud-ouest	**Période**	Mars à décembre
Approche	25 mn	**Altitude**	1560 m	**Enfants**	Dangereux	**Pluie**	Sèche vite
Soleil été	10h-18h	**Equip.**	Spits Ø10	**Qui ?**	Avancé	**Type**	Raide
Voies/long.	13 / 13	**Diff.**	5a à NR	**Déniv.**	20 à 40 m	5	6 7 8

DESCRIPTION DES VOIES DU SECTEUR

Dièdre — **6a+ [4c]** — ↕35m — ✔✔ — ★★☆☆

Eric Gelineau / Guillaume Meynet, en 2003

Dièdre souvent humide au début donc assez poussiéreux mais jolis placements (relais facultatif). Aller au sommet en une longueur. Une variante part sur la droite et rejoint « Les Premiers Trous », 6b+/6c.

Les Premiers Trous — **6a+ [4c]** — [17] — ↕40m — ✔✔ — ★★☆☆

Eric Gelineau / Guillaume Meynet, en 2003

Descente : Rappel

Bel'Automne — **7b, 1pa [6b]** — ↕20m — ✔✔ — ★★★☆

Eric Gelineau / Guillaume Meynet, en 2005

Très beau, assez raide sur prise fuyantes dans le bas, un point d'aide après une section facile puis une sortie délicate sur la droite. 8 dégaines.

Première Neige — **NR [6b]** — ↕25m — ✔✔ — ★★☆☆

Eric Gelineau / Guillaume Meynet, en 2005

Très beau pilier soutenu et continu. 9 dégaines.

Grosse Bise — **6c+ [6b]** — ↕25m — ✔✔ — ★★★☆

Eric Gelineau / Guillaume Meynet, en 2005

Pilier et final assez fin, le tout en continuité. 8 dégaines.

La Croix — **6a+ [6a]** — [15] — ↕30m — ✔✔✔ — ★★★☆

Eric Gelineau, en 2005

Très beau rocher, même genre que la « Directe », en aussi beau mais plus facile. Main courante pour l'accès.

Directe — **6c [6b]** — [14] — ↕30m — ✔✔✔ — ★★★★

Eric Gelineau, en 2005

Très beau rocher, superbe longueur variée. Main courante pour l'accès.

Délit de Prise — **6b+ [6b]** — [14] — ↕30m — ✔✔✔ — ★★★☆

Eric Gelineau, en 2005

Départ dans un rocher quelque peu délité puis ça s'arrange. Un pas vers l'arrivée sous les toits puis une longue traversée ascendante sur la droite en très bon rocher. Il est possible de poursuivre par « le Bris à Bras».

Le Bris à Bras — **6a+ [6a]** — ↕35m — ✔✔ — ★★☆☆

Eric Gelineau, en 2005

Rocher péteux dans le départ puis très beau rocher par la suite. Passer dans un dièdre tout droit. Possibilité d'un relais intermédiaire.

Déviation — **6b+ [6a]** — ↕30m — ✔✔ — ★★☆☆

Eric Gelineau / Guillaume Meynet, en 2005

Prendre la voie « le Bris à Bras », puis après le rocher délité prendre une fissure raide sur la droite, et un pas de dalle en haut. Pas mal de résurgences.

La Fouese — **5c [5a]** — ↕40m — ✔✔ — ★★☆☆

Eric Gelineau / Guillaume Meynet, en 2004

Un pas de 5c dans chacune des deux longueurs. Départ commun avec la voie « Le Bris à Bras ».

Descente : Rappel dans les « Yeux »

Les Yeux en Face des Trous — **5c [5a]** — ↕35m — ✔✔ — ★★☆☆

Eric Gelineau / Guillaume Meynet, en 2005

Un pas au départ, un autre en haut. Attention aux pierres dans le début de la deuxième longueur.

L'Arête à Jo — **5a [4b]** — ↕40m — ✔✔ — ★★☆☆

Eric Gelineau / Guillaume Meynet, en 2005

Descente : Rappel dans les « Yeux »


Le Bris à Bras (6a+)

Malgré un accès facile et un rocher de qualité, la falaise de Porte n'a reçu qu'une fréquentation intermittente jusqu'au début des années 80 où elle connut enfin son heure de gloire. L'escalade s'est tout d'abord cantonnée à quelques longueurs et moulinettes de niveau moyen dans des lignes évidentes qui, sagement, évitaient les dalles compactes et les surplombs. Puis, sous l'influence d'une poignée de grimpeurs, notamment Christian Charrière et Michel Bottaro dans les années 84-85, l'escalade s'est rapidement étendue à l'ensemble de la falaise. Jean Gréloz, de loin l'équipeur le plus actif et productif du site, offre à la falaise une première voie difficile en traçant en 1986 Amadeus, une ligne coriace et à l'équipement exigeant. Jusqu'en 1990, les ouvertures se sont poursuivies à un rythme acharné se répartissant de manière équilibrée entre escalades abordables par tous mais aussi itinéraires difficiles, parfois de plusieurs longueurs et à l'équipement sans concession. Un secteur vrai débutant et enfant, chose rare sur la région, a été développé sous l'impulsion de François Duffour, nécessitant comme toujours d'importants efforts de nettoyage. Depuis quelques années, la falaise est quelque peu rentrée en léthargie. Effet de mode oblige, la fréquentation est en nette baisse et contraste avec l'engorgement du passé. L'équipement, faute de place et aussi de motivation, se limite à quelques entretiens sporadiques même si depuis le printemps 2012 quelques signes d'activité très encourageants semblent se propager dans les méandres du Brevon. Le rocher, dans cette paix retrouvée, a néanmoins conservé toutes ses qualités et sa diversité. Des voies encore non réalisées attendent toujours patiemment leur maître : mais, là, pas grand monde qui se bouscule au portillon, l'équipement sans aucune concession, ce qui est inhabituel dans ce niveau de difficulté, étant certainement pour beaucoup dans cela.



INFORMATIONS GENERALES

Intérêt secteur	★★★☆	**Beauté secteur**	★★★☆	**Orientation**	Sud
Voies/longueurs	70 / 93	**Difficultés**	4a à NR	**Pluie**	Sèche rapidement
Altitude	1030 m	**Soleil en été**	9h-17h	**Carte**	I.G.N. 3429 ET - Bonneville
Approche	2 mn	**Qui ?**	Tous	4 5 6 7 8	

Période favorable Avril à novembre. En automne, le soleil disparaît rapidement car caché par les montagnes environnantes. Pas de grimpe possible l'hiver.

Hauteur des voies De 15 à 80 mètres avec une majorité de moulinettes. Toutes les moulinettes passent avec une corde de 60 m. Dans certains cas, une 70 m pourra être utile pour enchaîner deux longueurs (gaffe à la longueur de corde). Pour les voies les plus hautes un rappel est nécessaire.

Type d'escalade Dalles et bombés dans un calcaire excellent. Le panel des types de prises est très large, avec cependant une prédominance pour les réglettes ou les crispettes brise doigts. Pour résumer, les escalades sont en général techniques et assez à doigts. Tous les niveaux sont bien représentés et cette falaise est idéale pour progresser. La falaise sèche très vite après la pluie, sauf sur la partie la plus à droite, et les résurgences sont rares. La baisse de fréquentation de la falaise (comme de la plupart des falaises de la région) réduit l'auto-nettoyage des voies. Quelques touffes d'herbes et autres branches tenaces en profitent donc pour réapparaître dans quelques sections.

Équipement Généralement sur plaquettes de 10 mm. Dans l'ensemble la qualité de l'équipement est

	correct mais sans être irréprochable, loin s'en faut. De manière générale, l'équipement est sportif sans toutefois, rassurez-vous, que l'on puisse parler d'engagement. Moulinettes sur maillon ou mousqueton rapide. Pour la plupart des voies, une douzaine de dégaines suffisent largement.
Repérage voies	Environ un tiers des voies ont leur nom marqué à leur pied. Mais c'est souvent bien effacé et il faut déchiffrer.
Secteur enfants	Très bien adapté dans le secteur Robin des Bois sur la partie droite de la falaise. Pied des voies sans danger dans ce secteur.
Dangers	De temps à autres, quelques vipères nonchalantes bronzent sur la vire située au pied des voies allant de l'Art de la Fugue et les Loups entre Eux dans le secteur Amadeus. Ne pas hésiter à faire du bruit et à regarder où l'on met les pieds. Elles s'en vont doucement et généralement tout se passe bien. Chutes de pierres très rares sauf de manière ponctuelle à l'extrémité gauche de la falaise (en tirant la corde).
Us et coutumes	La pratique, très sudiste, qui consiste à occuper ou à se réserver une voie pendant des heures en y laissant trainer sa corde ne fait absolument pas partie de la culture locale.
Eau	On trouve une source en bord de la route, en remontant 100 m depuis le parking, en face d'un petit pont.
Commerces	A la Chèvrerie et à Bellevaux.
Accès	De **Thonon-les Bains** par la D26, passer le village de Bellevaux et 2 km plus loin prendre la D236 qui, à gauche, descend sur la Chèvrerie et le lac Vallon. La route passe le Talweg du Brevon puis remonte vers le hameau de la Clusaz et 500 mètres plus loin atteint le Rocher de Porte, situé sur sa gauche. De **Saint Jeoire** que l'on rejoint facilement depuis Annemasse ou Genève (D907) prendre la D26 en direction du village de Mégevette. Poursuivre jusqu'au col de Jambaz où l'on prend sur la droite en direction de Bellevaux. 800 mètres en aval, emprunter sur la droite la route D236 où l'on retrouve l'itinéraire de Thonon. On se parque très facilement des deux côtés de la route. Le rocher s'atteint en 2 minutes (et encore en lambinant ...) par un bon sentier.

Pour rendre le repérage et la présentation plus facile, la falaise a été découpée en trois secteurs :

- **Secteur Amadeus**, situé sur la partie gauche de la falaise. On y trouve les voies les plus difficiles de la falaise. Le rocher est très vertical, voire surplombant pour certaines sections. Par légères pluies, il est même possible de grimper notamment dans les premières longueurs situées entre le « Yang » et « Amours et Lumières ».
- **Secteur Pedro**, situé sur la partie centrale de la falaise, on arrive directement à son niveau par le chemin d'accès à la falaise. Sa partie gauche en dalles très verticales offre des voies de difficiles à très difficiles. A droite du dièdre «du Rhum et du Tabac», les voies sont beaucoup plus abordables.
- **Secteur Robin des Bois**, sur la partie droite de la falaise. On y trouve nombre de voies faciles et un secteur enfants et initiation bien aménagé.

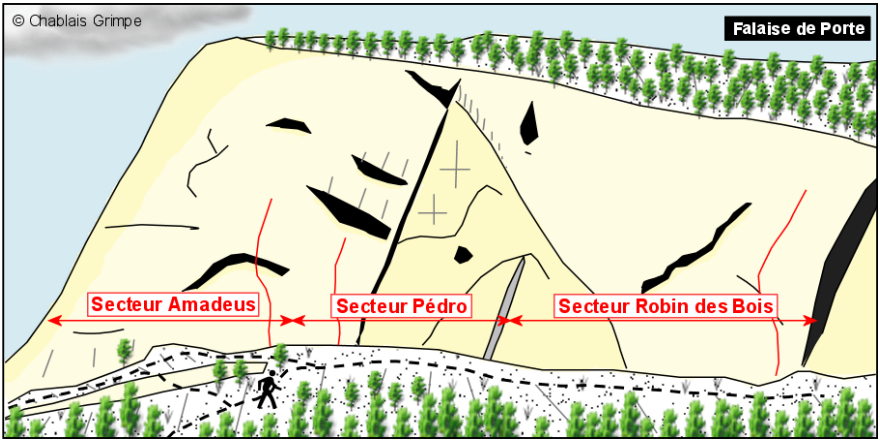

DESCRIPTION DES VOIES

1 - L'Art de la Fugue — **6a / 5a / 5a [5c]** — ↕ 60m — ✔✔ — ★★☆☆

L1 & L2 : Michel Bottaro / Christophe Gripon / Larry Ware, en octobre 1986 / Ouverture du bas
L3 : Laurent Desuzinge / Wahil Saïd, en 1987 / Ouverture du bas

Un court passage où il faut s'employer dans la première longueur (passe avec un point d'aide). Le reste est plus tranquille mais la voie est assez sale dans son état actuel. Départ un peu expo. Moulinette si l'on fait seulement la première longueur, sinon rappel.

2 - Poopie — **7a [6b]** — ↕ 32m — ✔✔ — ★★★☆

Michel Bottaro, en 1987 / Equipement du haut

Crispe doigts ! Attention le crux est expo : assurer au plus près pour éviter la chute sur la vire.

3 - Shéhérazade — **6c [6b]** — [13] — ↕ 32m — ✔✔ — ★★★★

Michel Bottaro, en 1986 / Equipement du haut
Variante de départ : Didier Bonnaz / Wahil Saïd, en mai 2011 / Equipement du haut

Voie variée avec un joli petit bombé suivi d'une belle dalle à grosses gouttes. Départ exposé et équipement exigeant dans la grande dalle au-dessus du toit (mais là ce n'est pas exposé). La sortie est un peu brouillonne.
La variante de départ, en dalle, est courte mais fine (6b+) et évite l'exposition du départ canal historique...

4 - Les Jardins de Babylone — **6a+ / 6a [5b]** — ↕ 55m — ✔✔✔ — ★★★★

Philippe Charre / Wahil Saïd, en 1986 / Equipement du haut, rééquipement Didier Bonnaz et Wahil Saïd en 2011

Belle longueur avec un petit surplomb à gros bacs suivi d'une dalle à grosses gouttes d'eau. La deuxième longueur est à éviter. Moulinette si l'on fait seulement la première longueur, sinon rappel.

5 - Chut ! — **6b+ [5c]** — [12] — ↕ 30m — ✔✔✔ — ★★★☆

Wahil Saïd, en 1990 / Equipement du haut

Ressemble beaucoup aux Jardins de Babylone mais en plus difficile.
En mai 2011, la voie a été rééquipée et son tracé supérieur remanié (Didier Bonnaz, Wahil Saïd) : la sortie est maintenant directe (joli pas) et s'achève sur un relais indépendant.

6 - Magie Noire — **6b / 6c [5b]** — [13] — ↕ 55m — ✔✔✔ — ★★★★

Wahil Saïd, en 1986 / Equipement du haut

Longueur superbe dans du beau rocher. Équipement anti-stress. Le bombé se passe dans l'axe des spits et non pas sur la gauche ce qui constitue une tricherie impardonnable. Deuxième longueur à éviter. Moulinette si l'on fait seulement la première longueur, sinon rappel.

7 - Magie Blanche — **NR [7b]** — ↕ 30m — ✔✔ — ★★☆☆

Jean Gréloz, en 1987 / Equipement du haut

8 - Dieu le Père — **NR [7b]** — ↕ 30m — ✔✔ — ★★☆☆

Jean Gréloz / Jean-Michel Gréloz / Laurent Gréloz, en 1987 / Equipement du haut

9 - Flamme de Dieu — **NR [7b]** — ↕ 30m — ✔✔ — ★★☆☆

Jean Gréloz, en 1987 / Equipement du haut

10 - Les Assassins en Enfer — **NR [7b]** — ↕ 30m — ✔✔ — ★★☆☆

Jean Gréloz, en 1987 / Equipement du haut

11 - Yang — **6c+ / 7b [6b]** — ↕ 35m — ✔✔ — ★★★★

Jean Gréloz / Jean-Michel Gréloz / Laurent Gréloz, en 1987 / Equipement du haut

Magnifique. Très à doigts dans la première partie. Ne pas s'arrêter sous le toit (relais possible), mais continuer pour enchaîner les deux longueurs d'une traite et sans tirage fâcheux.

12 - Papillon — **7c [6c]** — ↕ 30m — ✔✔ — ★★★★

Jean Gréloz / Jean-Michel Gréloz / Laurent Gréloz, en 1987 / Equipement du haut

Magnifique effort de résistance en léger dévers. Une prise en résine mais qui n'enlève rien à la beauté de cette ligne.

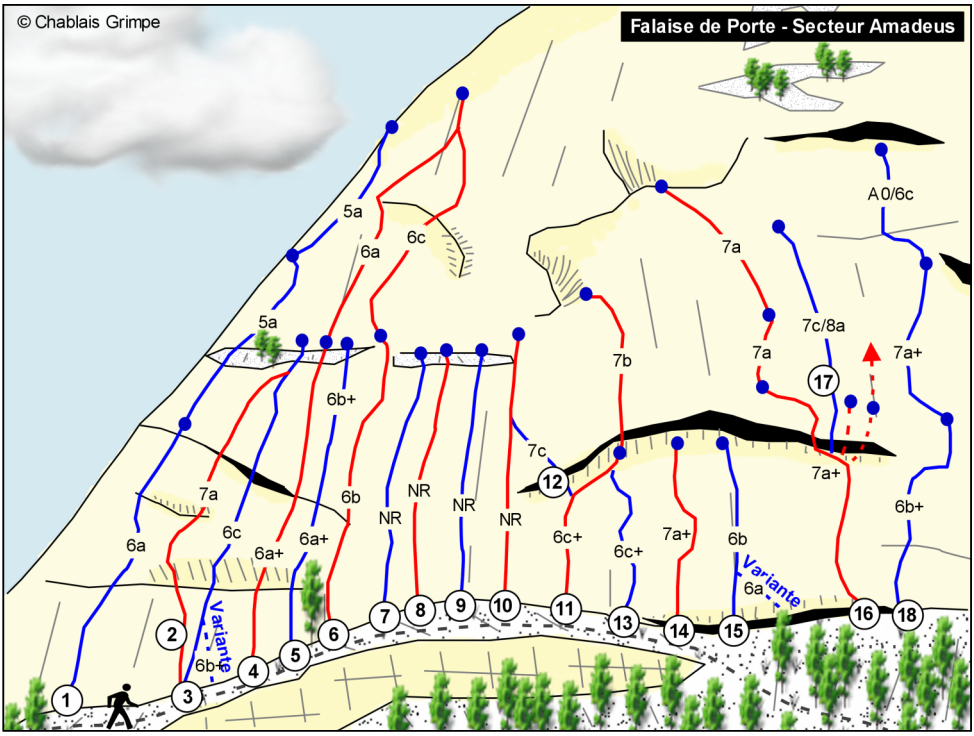
© Chablais Grimpe
Falaise de Porte - Secteur Amadeus
A0/6c
5a
6a
6c
7a
7c/8a
7a+
7b
6b+
7c
NR
6c+
6a+
Variante
1
2
3
4
5
6
7
8
9
10
11
12
13
14
15
16
17
18

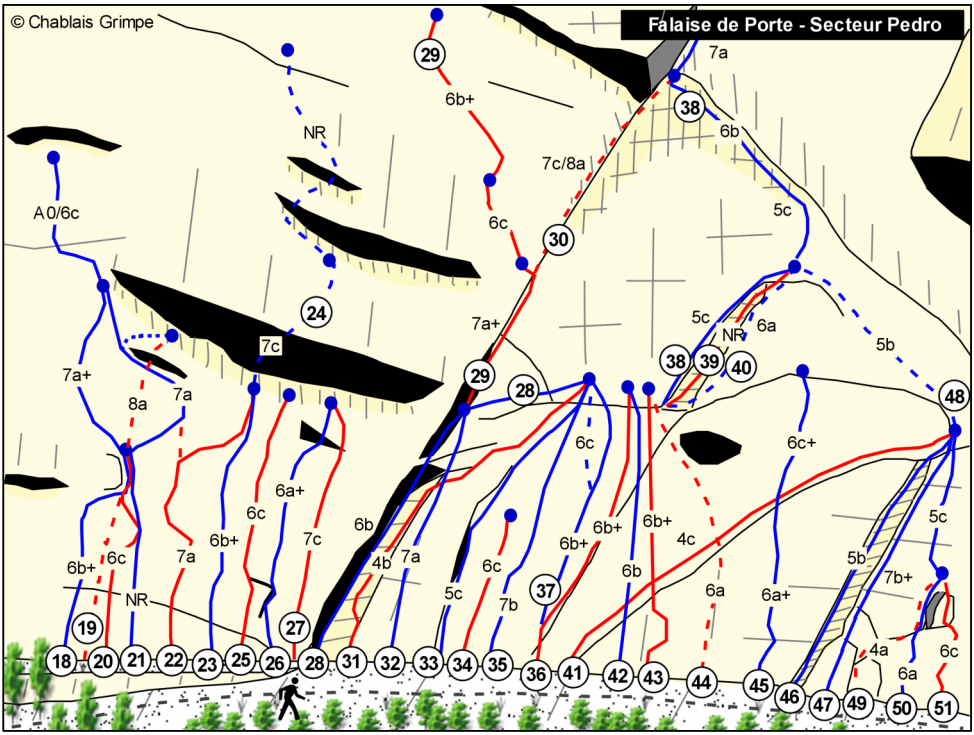
© Chablais Grimpe
Falaise de Porte - Secteur Pedro
A0/6c
NR
7a
6b+
7c/8a
6c
6b
5c
7a+
8a
7c
6a+
6b+
4b
4c
6c+
5b
7b+
4a
6a
19
18
20
21
22
23
25
26
27
28
29
30
31
32
33
34
35
36
37
38
39
40
41
42
43
44
45
46
47
48
49
50
51

13 - Ying | **6c+ [6c]** | [6] | ↕ 25m | ✔✔ | ★★☆☆

Jean Gréloz / Jean-Michel Gréloz / Laurent Gréloz, en 1987 / Equipement du haut

Une prise a cassé et c'est beaucoup plus dur qu'initialement.

14 - Les Loups Entre Eux | **7a+ [6c]** | [7] | ↕ 25m | ✔✔✔ | ★★★☆

Jean Gréloz / Jean-Michel Gréloz / Laurent Gréloz, en 1987 / Equipement du haut

Des mouvements parfois étranges mais c'est très varié et au final très sympa. 7a, voire peut-être, un petit peu plus.

15 - Amour et Lumière | **6b [6b]** | [6] | ↕ 25m | ✔✔✔ | ★★★☆

Jean Gréloz / Jean-Michel Gréloz / Laurent Gréloz, en 1987 / Equipement du haut

Le rocher est un peu poussiéreux, pourtant l'escalade reste plaisante. Variante de départ possible sur la droite (6a).

16 - Amadeus | **7a+ / 7a / 7a [7a]** | ↕ 60m | ✔✔ | ★★★★

Jean Gréloz, en 1986 / Equipement du haut

Très exigeante mais incontestablement réussie. Une des perles de la falaise. Moulinette si l'on fait seulement la première longueur, sinon rappel.

17 - Je ne suis qu'un cri | **8a [7b]** | ↕ 40m | ✔✔ | ★★☆☆

Jean Gréloz, en 1987 / Equipement du haut

Alors qu'« Amadeus » raisonnablement biaise le toit en tirant sur la gauche, « Je ne suis qu'un cri » passe tout droit et ce n'est pas raisonnable.
Deux voies (« Envole-Toi » et « All Free ») passent le toit sur la droite : elles sont toutes les deux non réalisées.

18 - Les Fruits de la Passion | **6b+ / 7a+ / A0-6c [6c]** | ↕ 65m | ✔✔ | ★★★★

Jean Gréloz, en 1986 / Equipement du haut, rééquipement Michèle Carli et Jean Gréloz en mai 2013

Une deuxième dalle technique aux prises de pieds souvent fuyantes où il faut parfois des nerfs solides. L'ensemble est homogène et superbe. La troisième longueur n'est jamais parcourue. Il est possible de parcourir les deux premières longueurs d'une traite moyennant un peu de tirage (avec une 70 mètres ça passe juste et sans rab).

19 - Fidèle Alika | **8a [7b]** | ↕ 35m | ✔✔ | ★★★☆

Jean-Michel Gréloz / Sabine Gréloz, en juillet 2013 / Equipement du haut

Escalade très technique.

20 - Papy Éteint le Speut | **6c [5c]** | [6] | ↕ 25m | ✔✔ | ★★☆☆

Michel Bottaro / Christophe Gripon, en 1985 / Ouverture du bas

Courte longueur qui rejoint le relais des Fruits. Une traversée bien technique sur la gauche et un petit dièdre véreux (commun avec les « Fruits de la Passion ») au final. Relais commun avec les « Fruits de la Passion ».

21 - Les Joies de Taïka | **NR / 7a [6c]** | ↕ 35m | ✔✔ | ★★★★

Jean-Michel Gréloz / Laurent Gréloz, en 1987 / Equipement du haut

La deuxième longueur gagne à être enchaînée avec « Biscotte » même si ça donne pas mal de tirage sur la fin. 4 étoiles pour la deuxième longueur. Rappel nécessaire si l'on dépasse R2 (Fruits de la Passion).

22 - Biscotte Fébrile | **7a [6c]** | [11] | ↕ 30m | ✔✔ | ★★★★

Michel Bottaro / Christophe Gripon, en 1985 / Equipement du haut

Remarquable escalade, très technique et avec quelques bons blocages. Normalement on sort par une traversée sur la droite pour rejoindre « Pedro », mais la voie gagne incontestablement en beauté si l'on sort tout droit par les « Joies de Taïka ». Avec une corde de 70 mètres ça passe tout juste.

23 - Pedro | **6b+ [6b]** | [11] | ↕ 30m | ✔✔✔ | ★★★★

Marie-Hélène Saïd / Wahil Saïd, en 1985 / Equipement du haut

Le rocher est magnifique. Un pas de bloc à mi-longueur qui selon certains vaut bien 6c ....

24 - Coralie — **7c / NR [7a]** — ↕ 65m — ✔✔ — ★★☆☆

Jean Gréloz, en 1987 / Equipement du haut

Démarre du relais de « Pédro ». Un pas assez explosif dans la première longueur. Une deuxième longueur qui reste non réalisée à ce jour.

25 - Rolande — **6c [6b]** — [9] — ↕ 30m — ✔✔✔ — ★★★★

Christian Charriere, en 1984 / Equipement du haut. Rééquipement et tracé modifié, Wahil Saïd, en 1990.

La longueur d'origine partait plus à droite (dans le départ actuel des « Amours de Concita ») et se terminait plus à gauche par la « Pedro ». Remaniée elle passe maintenant tout droit en démarrant par un pas de bloc furieux, pour finir sur des aplats techniques (si l'on ne triche pas en passant légèrement sur la gauche !). Incontournable !

26 - Les Amours de Concita — **6a+ [6a]** — [11] — ↕ 30m — ✔✔✔ — ★★★★

Wahil Saïd, en 1986 / Equipement du haut

Un petit dièdre, de la dalle technique et de qualité et un bombu facile. Au final, un 6a+ pas volé ! Il est possible de démarrer par la « Rolande » et donc de durcir (nettement!) le départ.

27 - Ombre et Lumière — **7c [7a]** — [10] — ↕ 30m — ✔✔✔ — ★★☆☆

Jean Gréloz, en 1986 / Equipement du haut, rééquipement Michèle Carli en 2012

Il faut l'avoir la lumière dans cette dalle sans concession à l'équipement peut-être trop exigeant.

28 - Du Rhum et du Tabac — **6b [6a]** — [8] — ↕ 30m — ✔ — ★★☆☆

Dupraz / Mural, rééquipée en 1987 par Laurent Desuzinge / Equipement du haut

Dièdre et fissure qui se redresse sur la fin. Rééquipée, mais les points sont placés trop loin ! Conclusion, c'est jamais fait et c'est bien dommage.

29 - Les Clés du Paradis — **7a+ / 6c / 6c [7a]** — ↕ 70m — ✔✔✔ — ★★★★

Jean Gréloz, en 1986 / Equipement du haut, rééquipement Jean Gréloz en 2012

On peut rejoindre la fissure par la « Rolande » ou les « Amours ». L'accès au paradis, peut-être pas, mais ça se goutte avec réelle délectation si l'on a le niveau... Le départ de L1 est rude et expo et demande une bonne détermination. Rappel nécessaire.

30 - Les Clés du Paradis - Variante — **7a+ / 7c-8a [7a]** — ↕ 60m — ✔✔ — ★★★☆

Jean Gréloz, en 1987 / Equipement du haut

Très difficile et très exigeante traversée ascendante dans une fissure. Rappel nécessaire.

31 - L'Arête des Comiques — **4b [4b]** — [8] — ↕ 30m — ✔✔✔ — ★★☆☆

Belle voie facile.

32 - Les Portes du Ciel — **7a [6a]** — ↕ 30m — ✔✔✔ — ★★★☆

Jean Gréloz, le 2 juin 2012 / Equipement du haut

7a si l'on utilise la fissure sans toucher au pilier main gauche. Sinon c'est 6a.

33 - Bric à Bras — **5c [4c]** — ↕ 30m — ✔✔✔ — ★★★☆

Jean-Charles Baud / Didier Bonnaz, en 1984 / Equipement du haut, rééquipement Jean Gréloz en 2012

Une fissure légèrement athlétique avec un pas d'équilibre tranquille, si l'on s'y prend bien.

34 - ? — **6c [6a]** — ↕ 20m — ✔ — ★☆☆☆

Bof !

35 - Zobélisse — **7b [6a]** — ↕ 30m — ✔✔✔ — ★★★☆

Michel Bottaro / Equipement du haut, rééquipement Jean Gréloz en 2012

Un pas de bloc à la lecture difficile et qui reste un challenge à vue. Le rocher est souvent un peu poussiéreux mais pourtant c'est très beau.

36 - Gloria — **6b+ [6a]** — ↕ 30m — ✔✔✔ — ★★★☆

Jean Gréloz, en 2012 / Equipement du haut

Fine fissure.

37 - Le Language des Couleurs — **6b+ [6a]** — ↕ 30m — ✔✔✔ — ★★★☆

Jean Gréloz, en avril 2012 / Equipement du haut

Variante de sortie en 6c sur la gauche.

38 - Dièdre de Porte — **5c / 6b / 7a [6b]** — ↕ 50m — ✔ — ★☆☆☆

Rééquipement Christian Charrière, puis Jean Gréloz en 1984

Il est possible de poursuivre au-dessus en deux longueurs (dülfer à l'ancienne) mais c'est sale et souvent humide et les parcours sont rares.

39 - Les Pieux S'affinent — **NR [6b]** — ↕ 20m — ✔ — ★☆☆☆

Michel Bottaro / Christophe Gripon, en 1985 / Equipement du haut

Faisable en apparence mais, pour l'instant, ça ne reste qu'une apparence.

40 - Les Sept Missionnaires — **6a [5a]** — ↕ 20m — ✔ — ★☆☆☆

Michel Bottaro / Christophe Gripon, en 1985 / Equipement du haut

Longueur peu parcourue.

41 - Les Motards — **4c [4b]** — ↕ 30m — ✔ — ★★☆☆

Christian Charrière, en 1984 / Equipement du haut

Diagonale de gauche à droite. Il est possible de démarrer directement dans le dièdre ou dans la dalle à droite. Dans les deux cas, le départ est fin mais ça s'arrange ensuite. Voie appelée aussi la « Diagonale du Chou ».

42 - Spiritus Sanctus — **6b [6a]** — ↕ 30m — ✔✔✔ — ★★★☆

Jean Gréloz, en 2012 / Equipement du haut

Fine fissure

43 - Le Guerrier Pacifique — **6b+ [6a]** — ↕ 30m — ✔✔✔ — ★★★☆

Jean Gréloz, en 2012 / Equipement du haut

44 - Free Mousse s'envole — **6a [5b]** — ↕ 30m — ✔ — ★☆☆☆

Delannennaz / Deratte, en 1986 / Equipement du haut

Pas propre et donc abandonné, de fait.

45 - Mayonnaise au Chocolat — **6c+ [6a]** — ↕ 35m — ✔✔✔ — ★★☆☆

Wahil Saïd, en 1987 / Equipement du haut, rééquipement Jean Gréloz en 2012

Première section délicate, deuxième section pas très propre et avec un sérieux pas de bloc.

46 - Raminogrobis — **5b [4c]** — ↕ 35m — ✔✔ — ★★★☆

Christian Charrière / Equipement du haut

Très joli dièdre.

47 - Magnificat — **7b+ [7a]** — ↕ 35m — ✔✔✔ — ★★★☆

Michèle Carli / Jean Gréloz, en 2012 / Equipement du haut

Passe dans un bombé.

48 - ? — **5b [4b]** — ↕ 20m — ✔ — ★☆☆☆

Permet de rejoindre le dièdre de Porte.

49 - Cléo — **4a [4a]** — ↕ 20m — ✔✔ — ★★☆☆

Alternative plus facile au départ de Cloé.

50 - Cloé — **6a / 5c [5a]** — ↕ 30m — ✔✔ — ★★☆☆

Michel Bottaro / Christophe Gripon, en 1985 / Equipement du haut

Seul le pas de départ de la voie est difficile. Moins difficile qu'avant car, quelqu'un ayant eu la très mauvaise idée de trafiquer la prise de pied au marteau ! Relais intermédiaire non obligatoire.

51 - A Cond la Faisse — **6c [6a]** — [6] — ↕ 20m — ✔✔ — ★★★☆

Michel Bottaro / Christophe Gripon, en 1985 / Equipement du haut

Pas si facile et un peu expo au départ. Sortie surprenante et très intéressante.

52 - La Gorjue | **6b [6a]** | [9] | 30m | ✔✔✔ | ★★★★

Christian Charrière / R. Fillon/ J.P Govin, en 1984 / Equipement du haut
Rééquipement partiel Didier Bonnaz, en 1985 puis Jean Gréloz en 2012
Adhérence en dalle avec un pas qui en a dérouté plus d'un (qui fut franchi par « certains » en baskets, et ce, sans aucun problème apparent !). Très jolie voie classique. Voie appelée aussi « Dalle à Didier ».

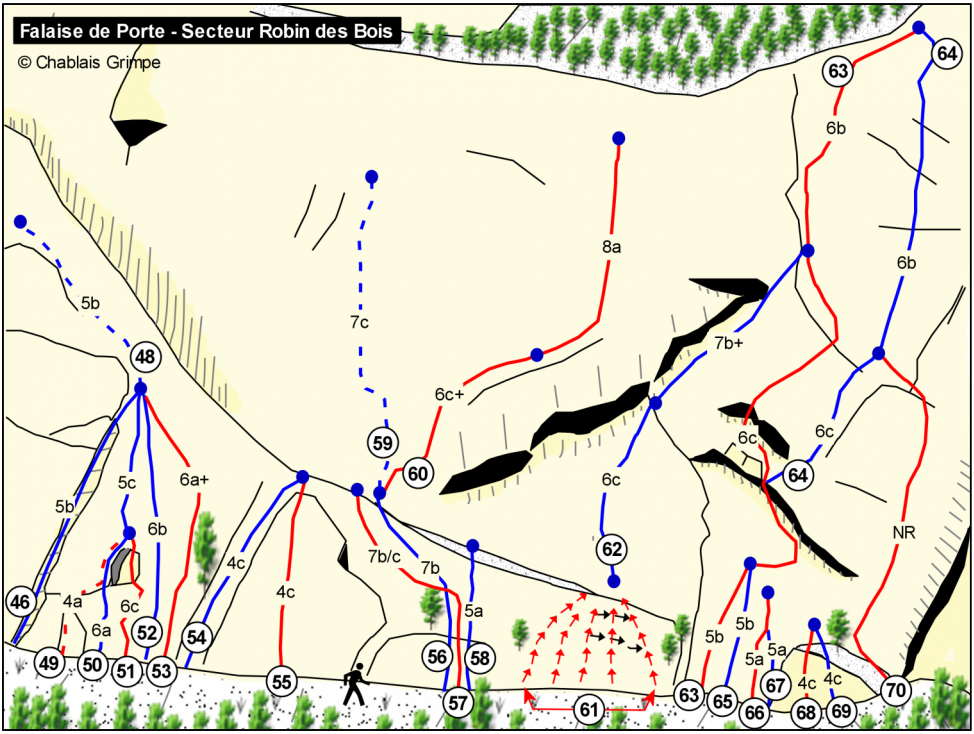

53 - Dérapage Contrôlé | **6a+ [5b]** | [9] | 30m | ✔✔✔ | ★★★☆

Christian Charrière / R. Fillon/ J.P Govin, en 1984 / Equipement du haut, rééquipement Jean Gréloz en 2012
Des gros trous dans le bas, puis encore de l'adhérence, comme sa voisine de gauche. A mi-course, il est possible de faire une diagonale à gauche pour finir dans la Gorjue mais c'est plus chaud...

54 - Titine | **4c [4b]** | 25m | ✔✔ | ★☆☆☆

Christian Charrière, en 1984 / Equipement du haut
Souvent humide.

55 - A Mourir de Rire | **4c [4b]** | 25m | ✔✔ | ★☆☆☆

Christian Charrière, en 1984 / Equipement du haut
Dalles à trous. Souvent humide.

56 - Les Sandales du Martien | **7b+ [6b]** | 25m | ✔✔✔ | ★★☆☆

Michel Bottaro, en 1986 / Equipement du haut, rééquipement Jean Gréloz en 2012
Dalle, adhérence et pas facile du tout. Très peu parcouru.

57 - Alléluia | **7b/c [6c]** | 25m | ✔✔✔ | ★★★☆

Jean Gréloz en mai 2012 / Equipement du haut
Fine fissure qui laisse des souvenirs. Josette a dit que qui vous savez n'était pas à l'aise !

58 - La Souche Interdite | **5a [4b]** | ↕ 20m | ✔ | ★☆☆☆

Souvent humide.

59 - Le Royaume de Cieux | **7c [7a+]** | ↕ 60m | ✔✔ | ★★★☆

Jean-Michel Gréloz / Laurent Gréloz, en 1988 / Equipement du haut

Vu le niveau minimum requis, la patine ne va pas s'installer de sitôt... Bien raide et athlétique avec de bons verrouillages sur de bonnes prises, souvent en inversé.

60 - Rock Star | **6c+ / 8a [6c]** | ↕ 60m | ✔✔ | ★★★☆

1ère longueur : Christian Charrière, en 1984
2ème longueur : Jean Gréloz, en 1985 / Equipement du haut

Ça cogne férocement dans la deuxième.

61 - Voies d'initiations | **4c [4a]** | ↕ 15m | ✔✔ | ★★★☆

François Duffour, en 1987

7-8 voies d'initiation du 3 au 4c, bien équipées. Une dizaine de mètres de haut. Très bien pour les enfants.

62 - Capucin | **6c / 7b+ [6b]** | ↕ 55m | ✔✔ | ★★☆☆

Christian Charrière / Jean-Michel Gréloz / Laurent Gréloz, en 1987 / Equipement du haut

La première longueur navigue dans du rocher pas toujours très propre et la seconde longueur suit des toits souvent humides. L'ensemble est pourtant intéressant. Ne pas grimper dans cette voie lorsque les voies d'initiation situées en dessous sont occupées.

63 - Robin des Bois | **5a / 6c / 6b [6a]** | ↕ 70m | ✔✔ | ★★★☆

Jacques Alberici et un ami, en 1980 / Ouverture du bas
Rééquipement Jean-Michel Gréloz / Laurent Gréloz, en 1986

La sortie du toit de la deuxième longueur est un peu déroutante. Belle voie qui prend de l'altitude. Dernière longueur un peu sale. Voie plus trop fréquentée depuis que la moulinette règne en despote sur la grimpe.

64 - Les Mutants | **6c / 6b [6a]** | ↕ 70m | ✔✔ | ★★☆☆

Jean-Michel Gréloz / Laurent Gréloz, en 1986 / Equipement du haut

On commence par Robin des Bois, mais dans la deuxième on tire à droite par une traversée délicate. Voie qui n'est plus trop fréquentée comme sa voisine et c'est bien dommage.

65 - Marion | **5b [4c]** | ↕ 20m | ✔✔✔ | ★★☆☆

Michel Bottaro / Ouverture du bas

Sympa. Permet d'accéder à Robin des Bois et aux Mutants.

66 - Lio | **5a [4b]** | ↕ 20m | ✔✔ | ★★☆☆

Jean Gréloz / Jean-Michel Gréloz / Laurent Gréloz / Equipement du haut

Court mais joli.

67 - Léa | **5a [4b]** | ↕ 20m | ✔✔ | ★★☆☆

Jean Gréloz / Jean-Michel Gréloz / Laurent Gréloz / Equipement du haut

Joli mais court.

68 - Cannelle | **4c [4b]** | ↕ 20m | ✔✔ | ★★☆☆

Jean Gréloz / Jean-Michel Gréloz / Laurent Gréloz / Equipement du haut

Joli mais pas long.

69 - Liska | **4c [4b]** | ↕ 20m | ✔✔ | ★★☆☆

Jean Gréloz / Jean-Michel Gréloz / Laurent Gréloz / Equipement du haut

Pas moins joli mais pas plus long.

70 - Manon des Sources | **NR [6b]** | ↕ 35m | ✔✔ | ★★☆☆

Jean-Michel Gréloz / Laurent Gréloz, en 1988 / Equipement du haut

EN BREF - INFORMATIONS SUR LE SECTEUR

Infos accès page : 142

Intérêt	☆☆☆☆	**Beauté**	★★☆☆	**Orient.**	Nord-est	**Période**	Juin à septembre
Approche	45 mn	**Altitude**	1350 m	**Enfants**	-	**Pluie**	Sèche lentement
Soleil été	15h-18h	**Equip.**	TA	**Qui ?**	Expert	**Type**	Raide
Voies/long.	1 / 5	**Diff.**	7a	**Déniv.**	150 m	7	

DESCRIPTION DES VOIES DU SECTEUR

Les Barjots | **ED** | **7a [6c]** | **NE** | **150m** | ★☆☆☆

Ouvreurs : *Jean Gréloz/ Jean-Louis Urquizar, le 30 septembre 1979 / Ouverture du bas sauf pour la dernière longueur*

Description : Comme son nom l'indique... Fissure à faire uniquement en période sèche.

Cotations : L1: 6b / L2: 6c / L3: 6c / L4: 7a / L5: 6b

Matériel nécessaire : pitons, coinceurs

Descente : Du sommet descendre vers le sud-est dans de raides pentes boisées et rejoindre le lac Vallon.

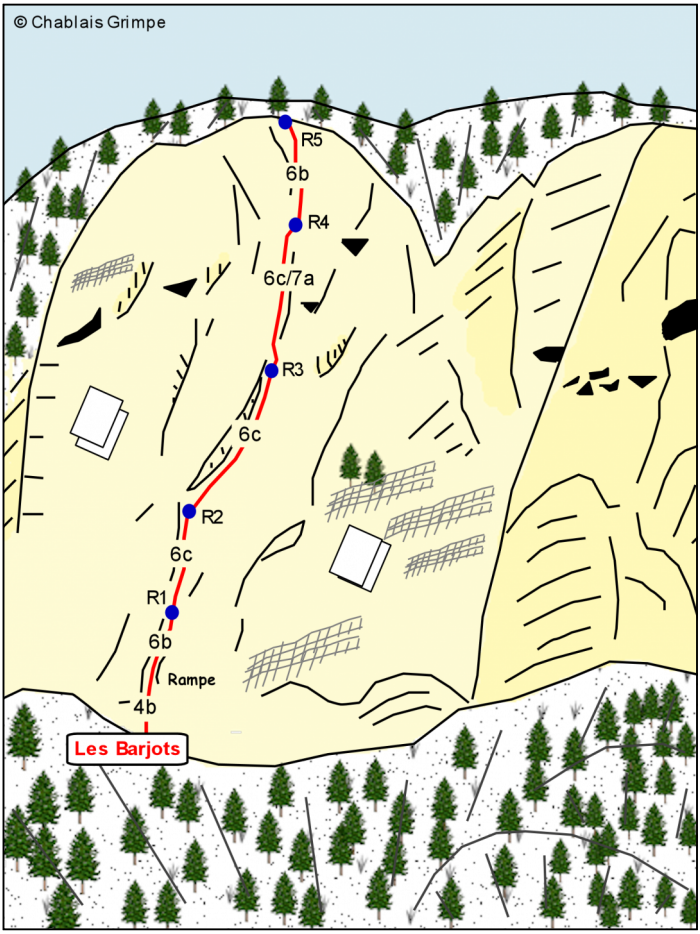



Terres Maudites
Maudit Bl'héros - L6 (4c)
p 190

Il y a moins de 20 ans la dalle de Mévonne ne méritait pas la moindre ligne dans un topo. Elle a pourtant été approchée en 1973 par J.L Urquizar et B. Voltolini qui ont ouvert dans le pilier de la Tête Noire, pilier qui borde la dalle de Mévonne sur sa droite, une voie d'envergure avec nombre de passages de A3. Un peu plus tard, toujours en martelant des pitons, c'est une faiblesse dans la partie gauche de la dalle qui allait céder aux assauts d'Alain Béghin et de Jean-Louis Urquizar, donnant naissance à « l'Air des Choucas ». Et puis.. plus rien pendant presque 20 ans, l'époque artif étant passée de mode. Mais en 1991, Jean Gréloz se lance du bas avec passion et audace, car il fallait croire que cela puisse passer en libre, dans l'ouverture d'un premier itinéraire de haute difficulté dans la dalle de Mévonne même : « Les Ailes de la Liberté ». Cinq autres voies suivront encore plus coriaces, dont certaines longueurs attendront certainement longtemps avant d'être enchaînées.

Les Terres Maudites ont une structure bien particulière : au nord des dalles inclinées entrecoupées de multiples couloirs, certains très raides et propices au ski de couloir, au sud de douces pentes d'herbes et quelques ressauts rocheux. Géographiquement ce secteur fait déjà partie des Hautes Alpes calcaires, mais géologiquement c'est toujours le Chablais. C'est donc une raison suffisante pour que ce secteur soit décrit ici.

Juste un peu plus loin, mais cette fois ce n'est vraiment plus en territoire chablaisien, le haut du vallon de Bossetan, dans le Giffre permet quelques escalades de niveau moyen dans les contreforts des Dents Blanches. Les approches sont longues mais dans des paysages qui sortent du commun. C'est ainsi que depuis le refuge de Tornay on peut grimper dans les voies d'aventure des contreforts des Dents d' Oddaz et surtout aux pointes des Chamois et de la Golette au-dessus du col de Bossetan dans des voies à l'équipement moderne et avec du très bon rocher, contrairement aux apparences. Le topo du Haut-Giffre donne toutes les informations utiles pour ce secteur.

ACCÈS ROUTIER

Falaise de l'Arblay

De Thonon, prendre la route de Morzine. Au pont de Gys prendre la route du village du Biot, puis poursuivre jusqu'au col du Corbier (1237 m). En arrivant au col, prendre la première à gauche et poursuivre jusqu'à la première épingle à cheveux (poubelle et bacs de récupération). Poursuivre sur la gauche par une piste carrossable qui mène (400 mètres) aux chalets de la Reblais (ou Arblay). Parking possible pour 2-3 véhicules. En cas de manque de place, ne surtout pas gêner, et retourner se garer devant les bacs poubelles (5 minutes de plus à pied).

Accès aux chalets de Mévonne depuis le col de Pertuis :

De Bellevaux (D26 depuis Thonon) rejoindre la route forestière (goudronnée) de la Buchille et la suivre jusqu'aux chalets de la Buchille (5 km, 1435 m). Cette route n'est pas déneigée en hiver. Parking, eau. Prendre à pied le chemin (carrossable mais déconseillé) qui, plein nord, rejoint les chalets et le col de Pertuis (15 mn, 1585 m). Du col, descendre à pied sur les chalets de Mévonne bien visibles au-dessous (15 mn, 1400 m). Cartes IGN 3429 ET - Bonneville et IGN 3528 ET - Morzine.

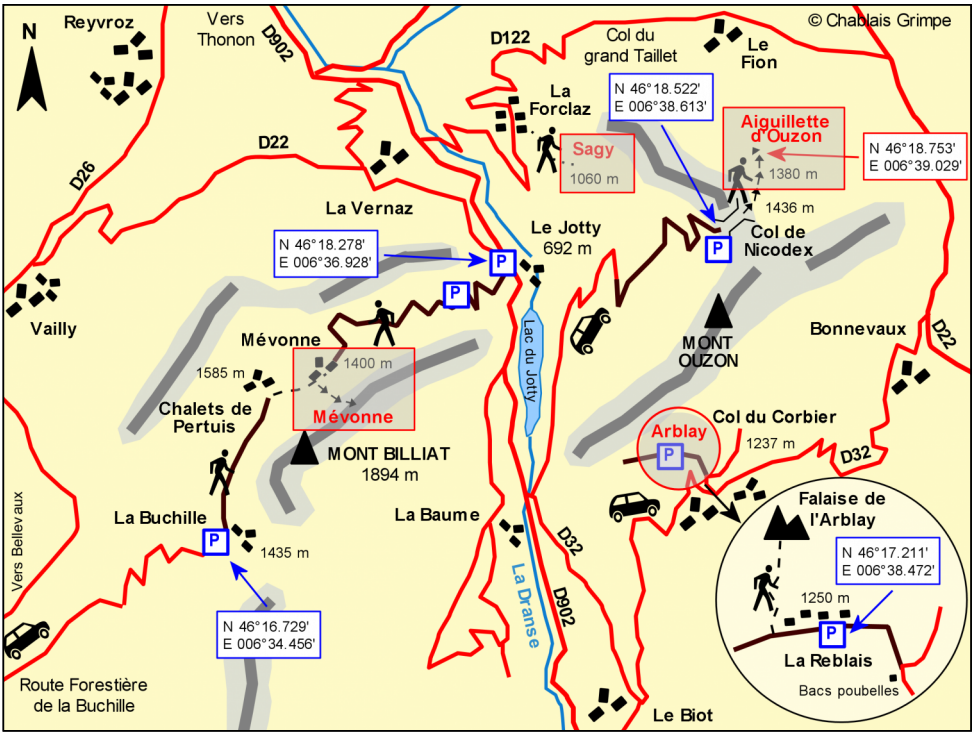

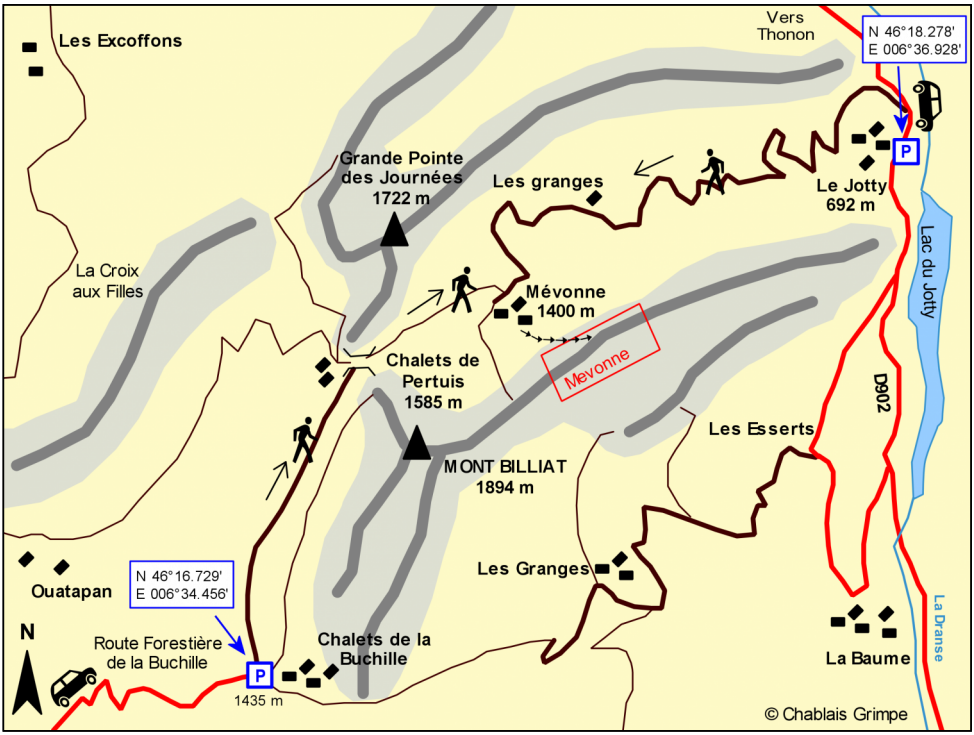

Région Aulps

Accès aux chalets de Mévonne depuis le Jotty :

Du village de Jotty à 692 mètres (D902 depuis Thonon) prendre la piste qui part à droite dans le village en face de l'accès aux gorges du Pont du Diable. Cette piste est carrossable jusqu'à environ 900 mètres. Continuer à pied sur la piste évidente jusqu'aux chalets de Mévonne (1h, 1400 m). Mais, cet accès est bien moins pratique que celui qui passe par le col de Pertuis.

Rocher de la Chaux & Bas Thex

Sur la route Thonon-Morzine (D902), 500 m après le tunnel des Tines et 1,5 kilomètre avant le village de Saint Jean d'Aulps, prendre sur la gauche la route qui mène à l'Abbaye. Ne pas laisser de voiture dans le village de Bas Thex : se garer obligatoirement au parking du cimetière (suivre le fléchage).

Terres Maudites : accès par Chardonnière

De Morzine (D902 depuis Thonon) rejoindre le fond de la vallée de la Manche (route du téléphérique de Nyon) passer devant le Charny et poursuivre par la route goudronnée jusqu'à une fourche où la route monte à gauche vers le refuge des Mines d'Or. Laisser la piste qui continue en face et prendre celle qui descend à droite jusqu'au torrent de Chardonnière (piste en terre sans problème pour les voitures). Ne pas traverser le pont (chemin qui monte au refuge de Vigny) et poursuivre, sur la gauche en suivant la piste forestière qui longe la rive droite de la Dranse, jusqu'aux chalets de Chardonnière (1346 m). Parking facile mais éviter de se garer en vrac. Eau à la fontaine des chalets. Gîte de Chardonnières, 20 places, restauration, ouvert de fin juin à fin septembre, cadre superbe (Michel Nachon, tél : 04.50.90.11.40 et 06 81 35 67 34).

Falaise des Ardoisières

De Morzine (D902 depuis Thonon) prendre la direction des Prodains. Se garer en face de l'hôtel des Lans situé en haut du hameau d'En Ly.

Falaise d'Avoriaz

De Morzine (D902 depuis Thonon) rejoindre la station d'Avoriaz soit par la route, soit par le téléphérique des Prodains. Aux mois de juillet et d'août, le village d'Avoriaz est interdit à la circulation (parking à l'entrée du village).

APPROCHES

Carte : IGN 3528 ET - Morzine

Falaise de l'Arblay : approche

Temps montée : 5 mn | Dénivelé : 80 m | Altitude départ voies : 1330 m

Des chalets de la Reblais, poursuivre la piste à pied et, 50 mètres après le dernier chalet, prendre sur la droite (arbre marqué 415 en bleu) un raide chemin (pas très bien marqué et glissant par temps humide) qui mène au pied de la falaise (5 minutes depuis les chalets).

Approche de la dalle de Mévonne depuis les chalets de Mévonne :

Temps montée : 20 mn | Dénivelé : 100 m | Altitude départ voies : 1450 m

Du haut des chalets de Mévonne, prendre à droite en direction de la paroi bien visible par une sente un peu floue montant dans des bois. L'itinéraire passe à travers un socle composé de ressauts herbeux et rocheux raides et malcommodes (80 mètres environ, 3 spits, lunules, assurance possible sur des arbres). Prendre plus à droite pour les voies du Pilier de la Tête Noire. La dalle et le pilier se trouvent sur le versant nord des rochers du Jotty.

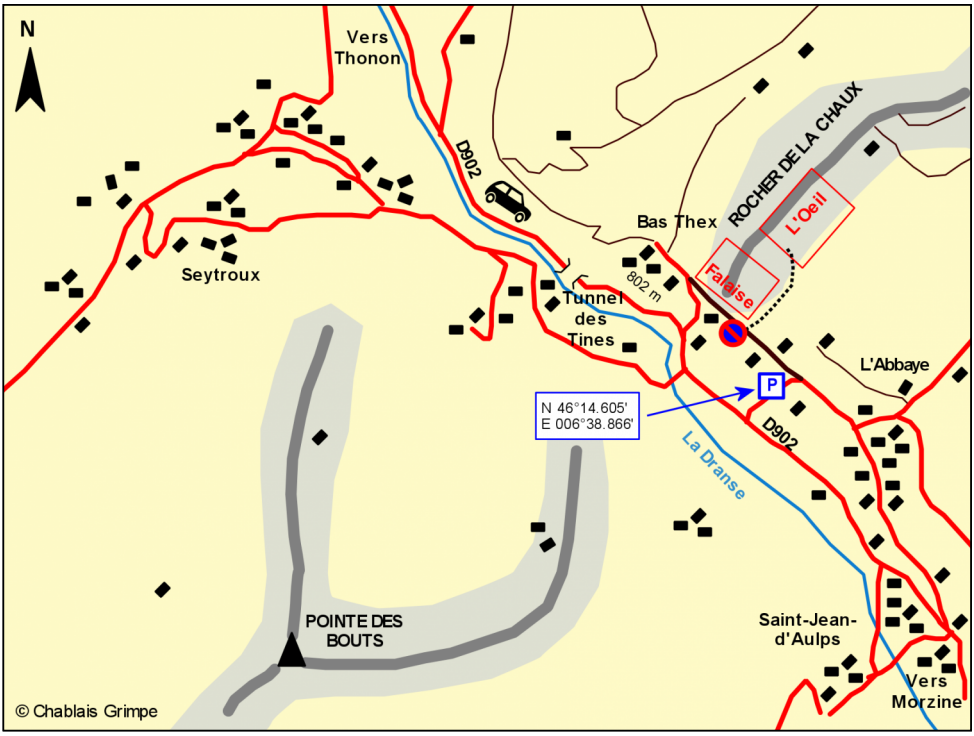
N
Vers Thonon
D902
ROCHER DE LA CHAUX
L'Oeil
Falaise
Bas Thex
802 m
Tunnel des Tines
Seytroux
L'Abbaye
P
N 46°14.605'
E 006°38.866'
D902
La Dranse
POINTE DES BOUTS
Saint-Jean-d'Aulps
Vers Morzine
© Chablais Grimpe

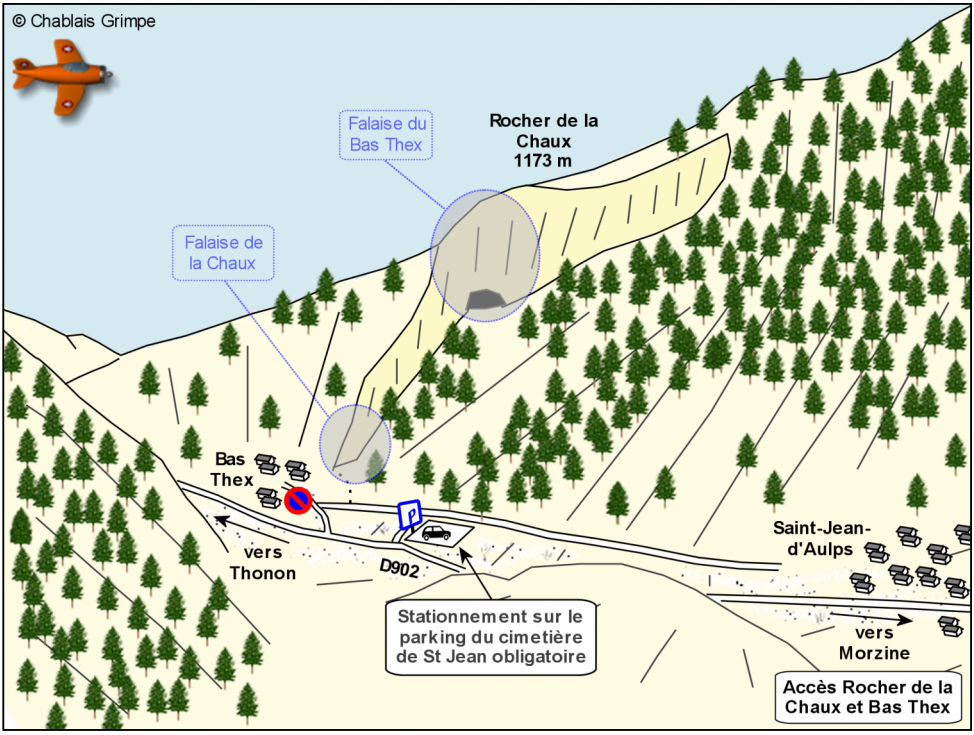
© Chablais Grimpe
Falaise du Bas Thex
Rocher de la Chaux 1173 m
Falaise de la Chaux
Bas Thex
P
vers Thonon
D902
Saint-Jean-d'Aulps
Stationnement sur le parking du cimetière de St Jean obligatoire
vers Morzine
Accès Rocher de la Chaux et Bas Thex

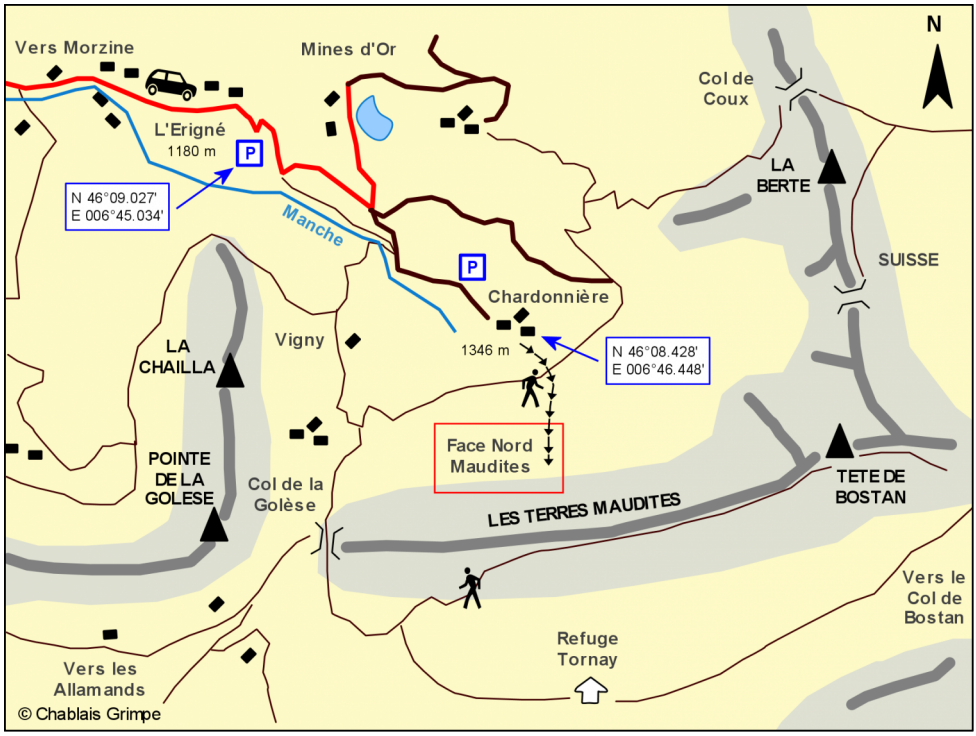
Vers Morzine
Mines d'Or
Col de Coux
N
L'Erigné
1180 m
P
N 46°09.027'
E 006°45.034'
Manche
LA BERTE
SUISSE
P
Chardonnière
1346 m
N 46°08.428'
E 006°46.448'
LA CHAILLA
Vigny
Face Nord Maudites
POINTE DE LA GOLESE
Col de la Golèse
LES TERRES MAUDITES
TETE DE BOSTAN
Vers le Col de Bostan
Refuge Tornay
Vers les Allamands
© Chablais Grimpe

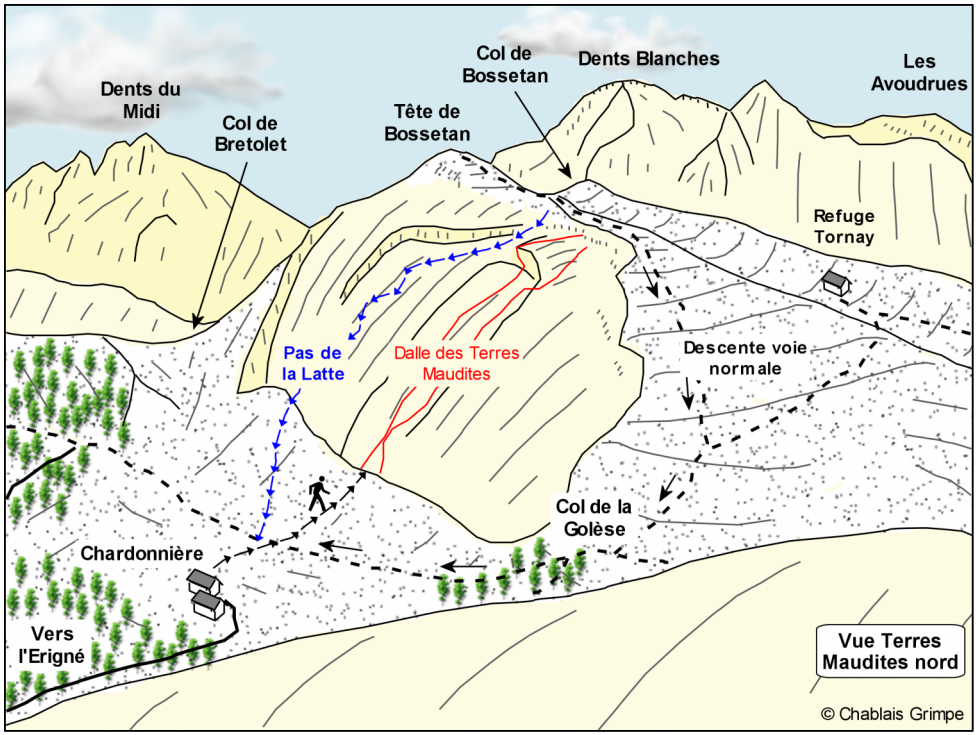
Col de Bossetan
Dents Blanches
Les Avoudrues
Dents du Midi
Col de Bretolet
Tête de Bossetan
Refuge Tornay
Pas de la Latte
Dalle des Terres Maudites
Descente voie normale
Col de la Golèse
Chardonnière
Vers l'Erigné
Vue Terres Maudites nord
© Chablais Grimpe

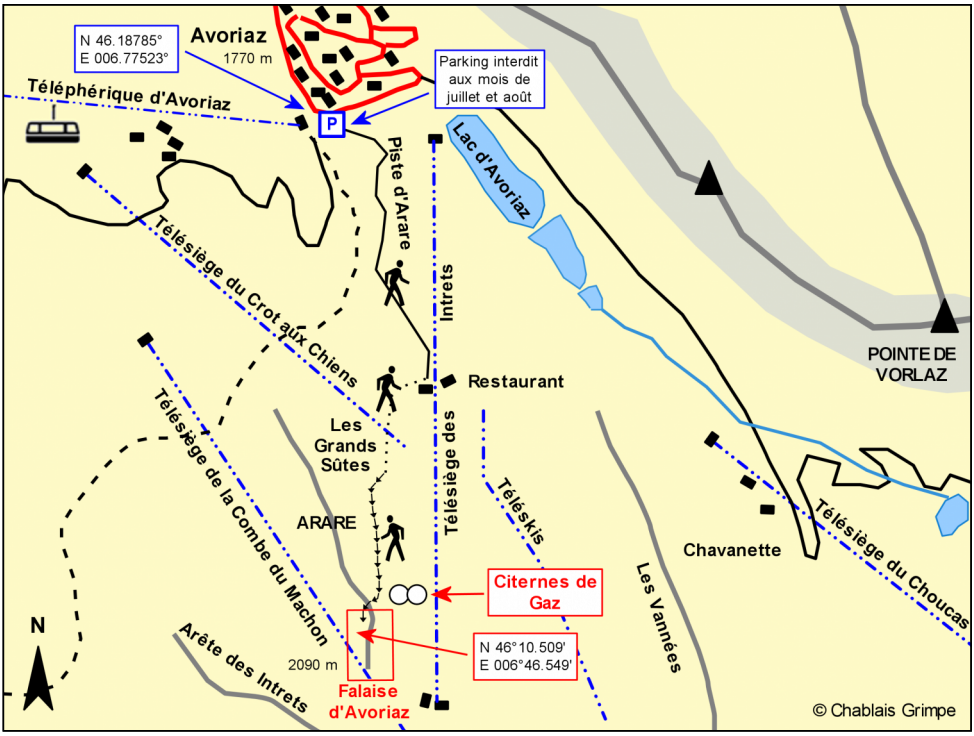
N 46.18785°
E 006.77523°
Avoriaz
1770 m
Parking interdit aux mois de juillet et août
Téléphérique d'Avoriaz
P
Piste d'Arare
Lac d'Avoriaz
Télésiège du Crot aux Chiens
Intrets
POINTE DE VORLAZ
Restaurant
Les Grands Sûtes
Télésiège de la Combe du Machon
Télésiège des
Téléskis
ARARE
Chavanette
Télésiège du Choucas
Citernes de Gaz
N 46°10.509'
E 006°46.549'
Les Vannées
N
2090 m
Arête des Intrets
Falaise d'Avoriaz
© Chablais Grimpe

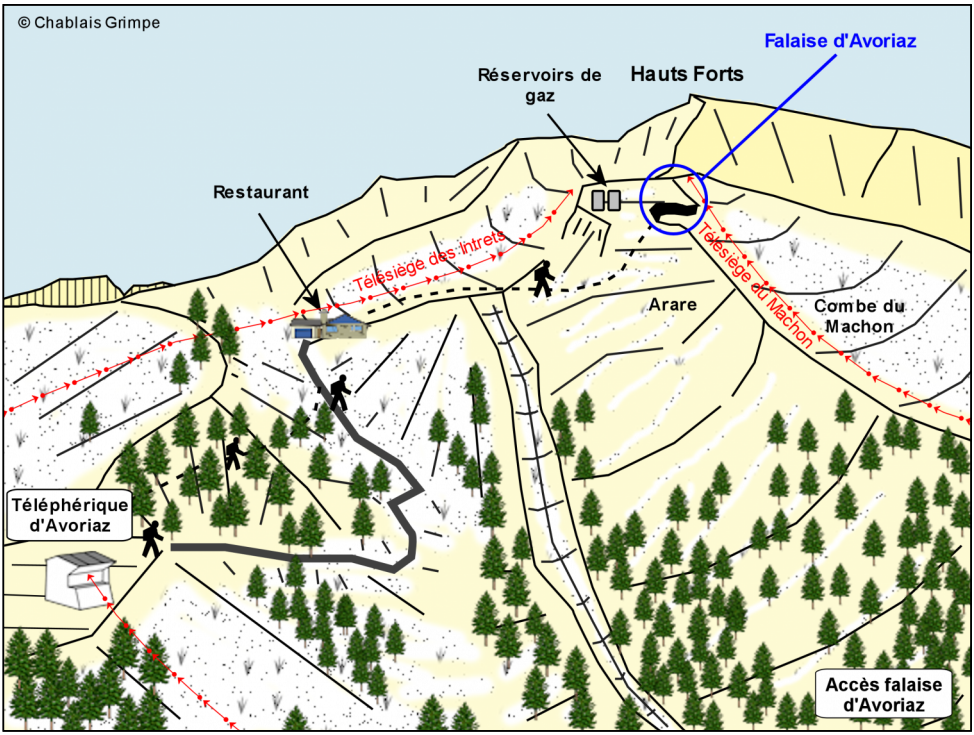
© Chablais Grimpe
Falaise d'Avoriaz
Réservoirs de gaz
Hauts Forts
Restaurant
Télésiège des intrets
Télésiège du Machon
Arare
Combe du Machon
Téléphérique d'Avoriaz
Accès falaise d'Avoriaz

Bas Thex - Rocher de la Chaux & Oeil : approche

Temps montée : 5 à 20 mn | Dénivelé : 20 et 100 m | Altitude départ voies : 800 et 900 m

Rocher de la Chaux : juste au-dessus du parking, par une petite route horizontale à flanc, rejoindre en 5 minutes le village du Bas Thex. Par un bon chemin, rejoindre facilement le pied de la falaise bien visible depuis la route.
Bas Thex : du parking, suivre l'itinéraire d'accès à la via ferrata (fléchage).

Terres Maudites : approche depuis les chalets de Chardonnière

Temps montée : 25 mn | Dénivelé : 300 m | Altitude départ voies : 1540 m

Des chalets de Chardonnière, monter par un sentier qui s'interrompt rapidement à un petit ruisseau que l'on traverse. Poursuivre par des pentes d'herbes faciles puis par un cône d'éboulis jusqu'à la dalle bien visible, bordée sur sa partie droite par un dièdre.

Falaise des Ardoisières : approche

Temps montée : 30 mn | Dénivelé : 120 m | Altitude départ voies : 1270 m

Du hameau d'En Ly traverser la Dranse et poursuivre sur la route forestière qui mène très rapidement à un rucher. Dans la forêt, trouver (avec un peu de chance !) un chemin en « fin de vie » (nombreux arbres en travers) qui, en traversée ascendante vers l'ouest, monte vers la falaise. On perd le chemin avant d'atteindre un grand pierrier que l'on remonte en traversée pour accéder à la falaise (quelques grottes, anciennes ardoisières). Longer la falaise pour trouver rapidement le départ de l'unique voie située au-dessus d'une vire herbeuse caractéristique.

Falaise d'Avoriaz : approche

Temps montée : 40 mn | Dénivelé : 350 m | Altitude départ voies : 2090 m

Du sommet du téléphérique des Prodains (pour les deux mois d'été le centre d'Avoriaz est interdit aux voitures et il faut soit marcher, soit prendre une navette à l'entrée du village), remonter le chemin (direction sud) de la piste d'Arare jusqu'au restaurant (15 mn). Au niveau du restaurant, prendre à droite (ouest) un petit sentier horizontal bien marqué au début, puis se perdant dans les herbes. Pendant une vingtaine de minutes, monter la croupe herbeuse qui sépare Arare de la combe du Machon jusqu'à atteindre la falaise la plus élevée (côté droit en montant). 100 mètres avant une grande proue évidente on est à hauteur de réservoirs de gaz sur la gauche), puis descendre main droite au pied de la falaise par une étroite crevasse.

DESCENTES

Pour les Terres Maudites, si l'on ne descend pas en rappel, on rejoint généralement les chalets de Chardonnière en suivant la voie normale de la Tête de Bossetan.

Terres Maudites : Descente par la voie normale de Bossetan

De la crête de l'Avouille, que l'on rejoint vers 2000 m lorsque l'on sort des voies, prendre le sentier qui descend de la Tête de Bossetan. Suivre la croupe nord-ouest des Terres Maudites jusqu'au col de la Golèse (1671 m). Du col, poursuivre par la piste qui descend au nord vers le chalet de Vigny. Vers Bonnevalette, prendre sur la droite (panneau) un sentier bien marqué qui permet de rejoindre directement les chalets de Chardonnière.

Bas Thex/Oeil : descente par le chemin du Couteau

Suivre le chemin de descente de la via ferrata (chemin du Couteau).

RÉGION AULPS/MORZINE - SECTEUR SAGY SUD

Petite falaise peu fréquentée et d'intérêt très local.

LES ACCÈS

Accès au pied de la dalle du Sagy - 1060 m - 20 mn :
En venant de Thonon, 1,5 km après le croisement qui monte sur Abondance, prendre à gauche la D122 jusqu'au village de la Forclaz. Prendre en face de l'église le chemin qui monte vers les chalets de Tréchauffex (panneau). Passer devant une vierge dans le rocher. Poursuivre par une courte mais raide montée (chaîne). On croise un chemin qui descend vers le Cruet (panneau). Laisser la sente et poursuivre directement dans le bois à gauche (sud, pas de sentier) en montant légèrement. On arrive rapidement (5 mn) au pied de la falaise (20 minutes depuis la Forclaz).

EN BREF - INFORMATIONS SUR LE SECTEUR

Infos accès page : 159

Intérêt	☆☆☆☆	**Beauté**	★☆☆☆	**Orient.**	Sud	**Période**	Mars à novembre
Approche	20 mn	**Altitude**	1060 m	**Enfants**	Dangereux	**Pluie**	Sèche assez vite
Soleil été	9h-17h	**Equip.**	Spits Ø10	**Qui ?**	Avancé	**Type**	Raide
Voies/long.	3 / 5	**Diff.**	5c à 6b+	**Déniv.**	45 à 50 m	5	6

DESCRIPTION DES VOIES DU SECTEUR

1 — **6a / 5c [5b]** — ↕50m — ✔✔ — ★☆☆☆

Raymond Gros / Alain Séchaud, en 1988/1989 / Equipement du haut

Les Mains Sales — **5c / 5c [5b]** — ↕50m — ✔✔ — ★☆☆☆

Raymond Gros / Alain Séchaud, en 1988/1989 / Equipement du haut

Méfiat — **6b+ [5b]** — ↕45m — ✔✔ — ★☆☆☆

Raymond Gros / Alain Séchaud, en 1988/1989 / Equipement du haut

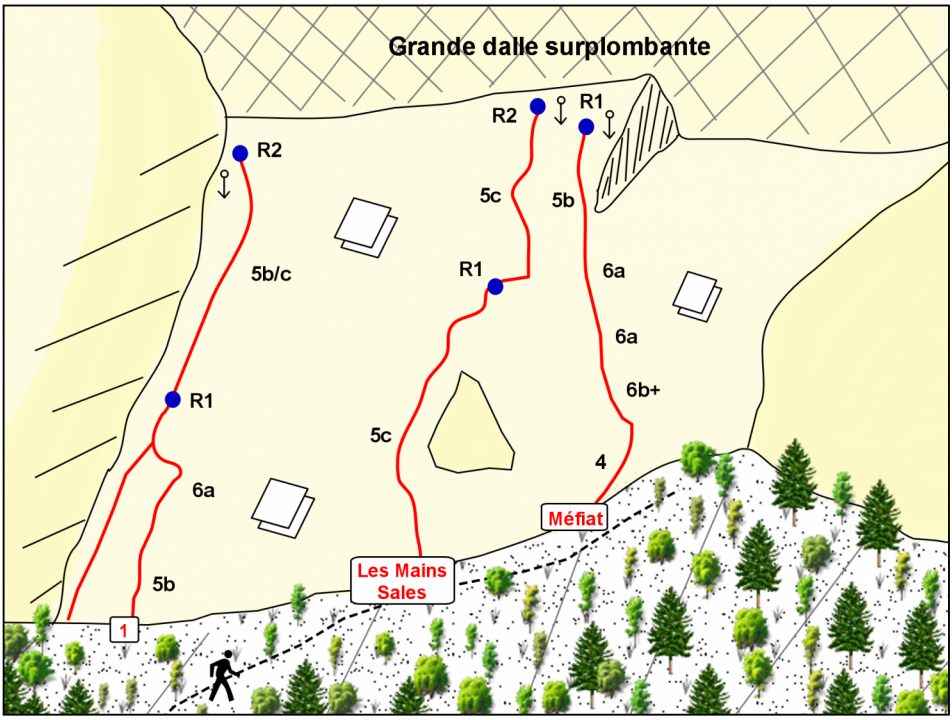

RÉGION AULPS/MORZINE - AIGUILLETTE D'OUZON

Ce monolithe calcaire haut de trente mètres et bien individualisé se dresse sous l'Arête des Aiguillettes à l'extrémité orientale des crêtes de la Pointe de Tréchauffex. Il est situé en contrebas, au nord-est, du col de Nicodex (1436 m), d'où il est bien visible. L'aiguille peut se gravir par toutes ses faces. L'équipement est composé de clous et même de vieux coins de bois mais il est aussi moderne pour quelques voies (rééquipement partiel en 2005, Jean-Louis Urquizar). Une grotte traverse la base de l'aiguillette : il est possible de la traverser du sud-ouest au nord-est.

Cette escalade, très prisée avant le développement des falaises écoles de la région, est petit à petit tombée en désuétude.

LES ACCÈS

Accès au pied de l'aiguillette - 1370 m - 20 mn :
De Thonon prendre la route de Morzine (D902) jusqu'au Pont de Gys. Prendre à gauche la route qui monte au-dessus du barrage du Jotty jusqu'au village de Nicodex. Poursuivre par la route forestière carrossable qui monte jusque sous le col de Nicodex (1 heure à pied, impraticable en hiver). A pied, rejoindre rapidement le col (1436 m). Du col il y a deux moyens pour rejoindre l'aiguillette : on peut descendre de quelques mètres vers un bassin (baignoire) et suivre un bon sentier qui file flanc gauche vers le nord-est. Le sentier se divise rapidement en deux : prendre la branche du bas qui disparaît peu après, rejoindre un pierrier que l'on descend et tirer à gauche pour atteindre ensuite quelques escarpements la base de l'aiguillette. Il est aussi possible de descendre du col sur 70 mètres vers l'est et prendre sur la gauche un sentier mal tracé (invisible sur quelques portions) qui à l'horizontal rejoint la base de l'aiguillette (1380 m, 20 minutes depuis le col).

L'accès est aussi aisé depuis Ecotex (D222, vallée d'Abondance). Poursuivre jusqu'au lieu dit « les Glaciers » (900 m, parking). Prendre le sentier qui monte SW vers le col de Nicodex. Avant d'arriver au col, traverser sur la droite pour rejoindre la base de l'Aiguillette (45 mn).

EN BREF - INFORMATIONS SUR LE SECTEUR

Infos accès page : 159

Intérêt	★☆☆☆	**Beauté**	★★☆☆	**Orient.**	Toutes	**Période**	Avril à novembre
Approche	20 mn	**Altitude**	1370 m	**Enfants**	-	**Pluie**	Sèche vite
Soleil été	7h-19h	**Equip.**	Ta & Spits Ø10	**Qui ?**	Avancé	**Type**	Raide
Voies/long.	5 / 5	**Diff.**	5b à 6a+	**Déniv.**	20 à 35 m	**5**	**6**

DESCRIPTION DES VOIES DU SECTEUR

Face Nord — **TD** — **5b [5b]** — **Nord** — **↕ 20m** — ✖ — ☆☆☆☆

Description : Dans la grande dalle où s'effectue la descente en rappel (versant contre la montagne). Fissure puis surplomb. Voie déséquipée, les plaquettes de 8 ne sont plus en place.
Cotations : 5b-A1
Matériel nécessaire : pitons, Plaquettes Ø8
Descente : En rappel sur chaîne depuis le sommet du monolithe.

Voie Blanc — **D** — **6a [5b]** — **SW** — **↕ 30m** — ✔✔ — ★★☆☆

Ouvreurs : *P. Blanc / M. Grangeon, le 11 septembre 1946*
Rééquipement Colette et Jean-Louis Urquizar, en 2005
Description : C'est la face que l'on voit depuis le col de Nicodex. Plusieurs variantes de sortie sont possibles. La variante de sortie a aussi été rééquipée. Rappel sommital sur relais chaîné.
Cotations : L1: 6a, variante de sortie sur la droite en 6a
Descente : En rappel sur chaîne depuis le sommet du monolithe.

Voie Urqui	D	6a [5b]	SW	30m	✔✔	★★☆☆

Ouvreurs : *Colette et Jean-Louis Urquizar, en 2005*
Description : Fissure et fissure.
Cotations : L1: 6a
Descente : En rappel sur chaîne depuis le sommet du monolithe.

Voie Néplaz	D sup	6a+ [5c]	Sud	35m	✔✔	★★☆☆

Ouvreurs : *Georges Néplaz / René Néplaz, le 25 octobre 1937*
Rééquipement Colette et Jean-Louis Urquizar, en 2005
Description : C'est la face la plus haute qui donne sur la vallée. C'est la première escalade du monolithe. Escalade surprenante et pas si facile.
Cotations : 6a+
Descente : En rappel sur chaîne depuis le sommet du monolithe.

Voie Diagonale	TD	5c [5b]	Est	30m	✔	☆☆☆☆

Description : Escalade de la face est. Fissure oblique qui démarre à droite. Poursuivre par un mur sur la gauche.
Cotations : 5-A1
Matériel nécessaire : pitons, coinceurs
Descente : En rappel sur chaîne depuis le sommet du monolithe.

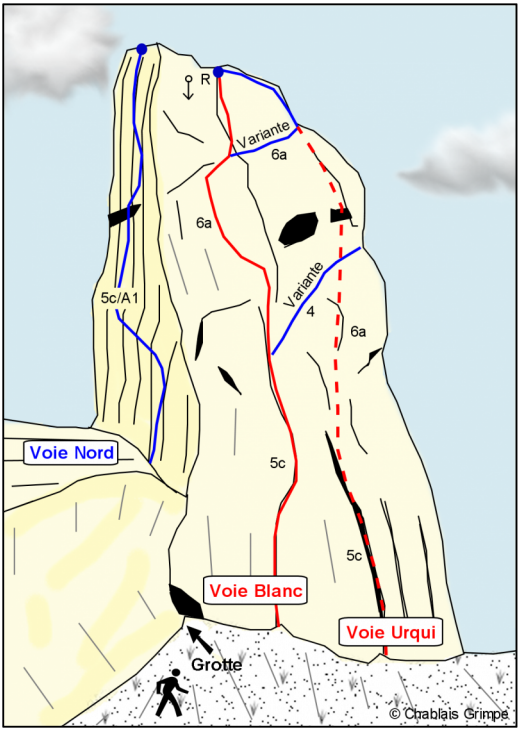



RÉGION AULPS/MORZINE - FALAISE DE L'ARBLAY



L'Arblay cache son jeu jusqu'au dernier pas. En effet, lors de l'approche de la falaise, comment ne pas être septique sur l'intérêt de ces quelques bouts de rochers déchiquetés qui dépassent péniblement de la cime des arbres. Mais les quelques 5 minutes d'approche ont vite fait de lever les doutes : cette petite barre compacte, nichée dans de raides pentes forestières, offre un super caillou même s'il est peu sculpté, strié de veines dorées et légèrement déversant. Certes, le ticket d'entrée y est élevé et ne seront donc concernés que les forts grimpeurs d'autant que le « à vue » n'est pas concédé facilement : pas d'encombrement à prévoir dans les voies. La forêt, dense, garantit un relatif isolement mais enlève aussi toute perspective sur les montagnes et vallées. Cependant, à l'automne, le soleil filtré par les arbres rend le pied des voies des plus agréables. Cette couverture végétale permet une relative fraicheur pendant l'été malgré l'exposition sud. A contrario, le rocher se réchauffe plus difficilement dès que les températures chutent. Dans l'ensemble, la falaise sèche vite, hormis quelques résurgences tenaces mais peu nombreuses. Quelques voies restent praticables par faible pluie. L'accès à la falaise est rapide malgré un sentier raide et malcommode (délicat pour les jeunes enfants). Par contre le pied des voies est confortable et sans danger.

La falaise a été équipée dans les années 1980-90 par Daniel Perret-Jeanneret, Marc Le Ménestrel et le Mad Sports Club. Il faut souligner le mérite de ces ouvreurs : certaines des voies les plus difficiles ont été enchaînées à cette époque, sans être répétées depuis. Vingt après, elles continuent de représenter un sacré challenge pour les grimpeurs.

La falaise a été presque entièrement rééquipée en 2011/2012 par Sylvain Brondex et Michèle Carli avec l'aide de Jacky Delerce et Philippe Guyon. Financement matériel : association « les Amis de la Nature - Thonon ». Ce rééquipement n'a rien changé à l'esprit des voies mais a permis de redonner vie au site, malheureusement délaissé depuis une bonne décennie. Topo : Sylvain Brondex.

EN BREF - INFORMATIONS SUR LE SECTEUR

Infos accès page : 159

Intérêt	★★★☆	**Beauté**	★★☆☆	**Orient.**	SSE	**Période**	Mars à octobre
Approche	5 mn	**Altitude**	1330 m	**Enfants**	Adapté	**Pluie**	Sèche assez vite
Soleil été	8h-15h	**Equip.**	Spits Ø10-12	**Qui ?**	Expert	**Type**	Légèrement déversant
Voies/long.	25 / 26	**Diff.**	5a à NR	**Déniv.**	7 à 35 m	6	7 / 8

DESCRIPTION DES VOIES DU SECTEUR

A en Mourir de Rire — **7a+ [6c]** — ↕18m — ✔✔ — ★★☆☆

Intéressant mais poussiéreux au départ.

l'Etincelle de l'Evolution — **7c+ [7c]** — ↕18m — ✔✔ — ★★★☆

Une des rares voies verticales mais pas plus facile pour autant.

La Renfouille — **6c [6b]** — ↕15m — ✔✔ — ★★☆☆

Une voie de chauffe avant d'aborder le reste de la falaise.

Courbes Féminines — **8a+ / 8b** — ↕35m — ✔✔ — ★★★☆

L'enchaînement de L1 + L2 est non réalisé. Un arbre caresse la voie sur presque toute sa hauteur.

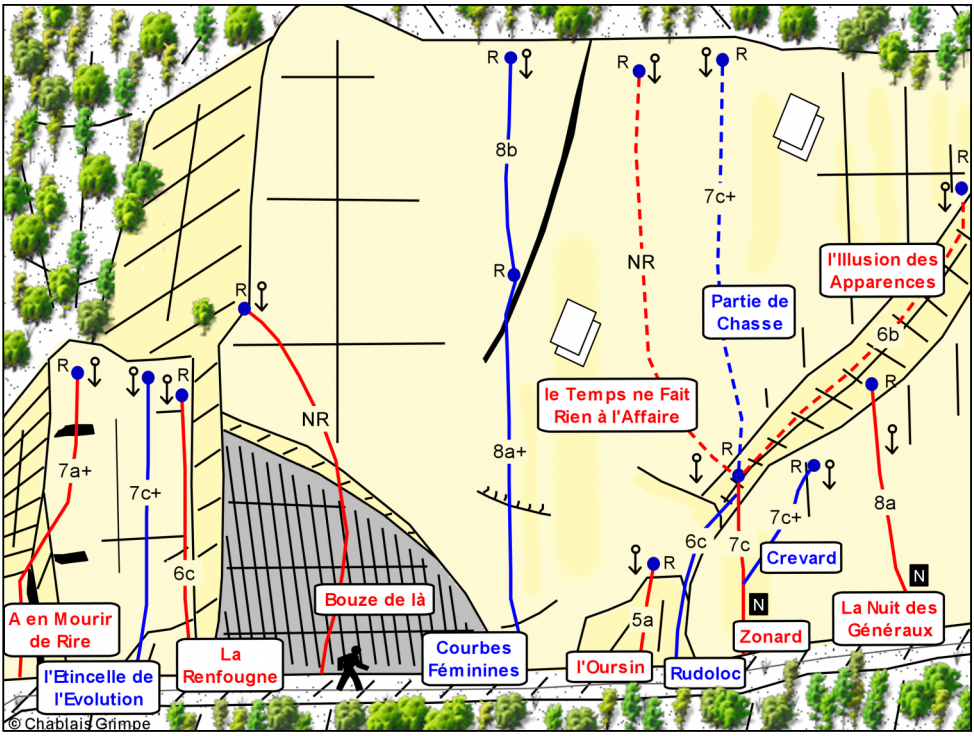
R
8b
R
R
7c+
NR
R
l'Illusion des Apparences
Partie de Chasse
6b
R
le Temps ne Fait Rien à l'Affaire
R
R
NR
8a+
R
R
7a+
7c+
6c
R
7c+
8a
6c
7c
Crevard
R
5a
N
N
Bouze de là
A en Mourir de Rire
La Renfougne
Courbes Féminines
l'Oursin
Rudoloc
Zonard
La Nuit des Généraux
l'Etincelle de l'Evolution
© Chablais Grimpe

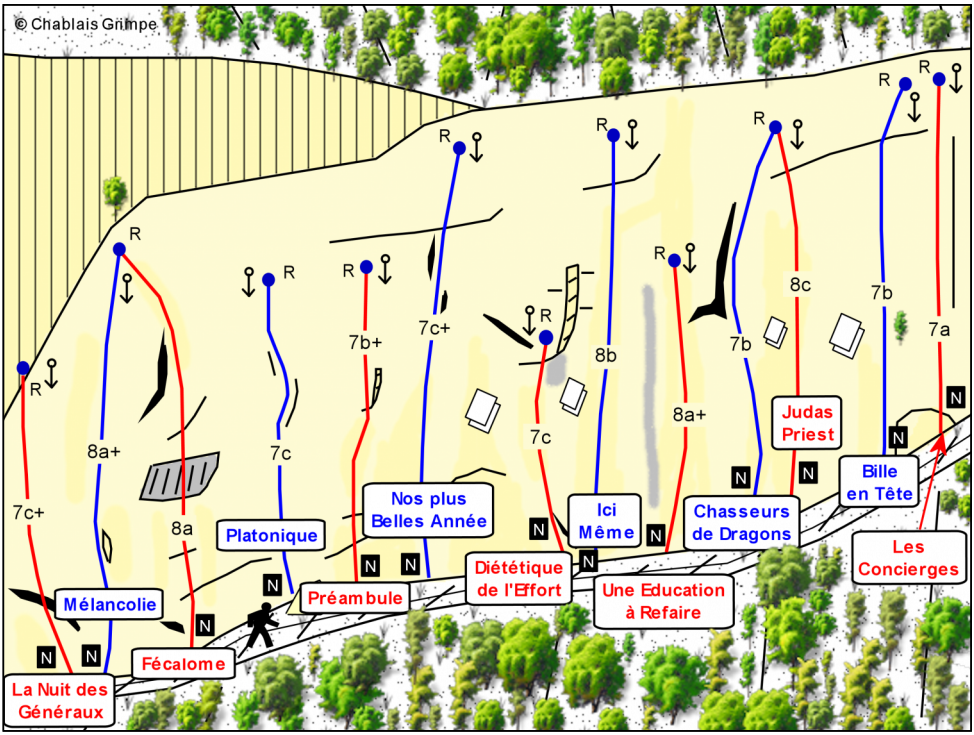
© Chablais Grimpe
R
R
R
R
R
R
R
R
R
R
7b+
7c+
8b
8c
7b
7a
8a+
7c
8a+
7c
Judas Priest
N
N
N
N
Bille en Tête
7c+
8a
Platonique
Nos plus Belles Année
Ici Même
Chasseurs de Dragons
Les Concierges
N
N
N
N
N
Diététique de l'Effort
Une Education à Refaire
Mélancolie
Préambule
N
N
N
Fécalome
La Nuit des Généraux

RÉGION AULPS/MORZINE - FALAISE DE L'ARBLAY

Bouze de là	**NR [7a]**		**↕15m**			✔✔	★☆☆☆
Ultra bloc.							
l'Oursin	**5a [5a]**		**↕7m**			✔✔	★★☆☆
Courte voie d'initiation.							
Rudoloc	**6c [6a]**		**↕15m**			✔✔	★★☆☆
Donne accès aux trois voies qui partent de la vire inclinée.							
Zonard	**7c [7b]**		**↕15m**			✔✔	★★☆☆
Très court mais aussi très bloc.							
Crevard	**7c+ [7b]**		**↕15m**			✔✔	★★☆☆
Joli rocher bien sculpté.							
Le Temps ne Fait Rien à l'Affaire	**NR**		**↕20m**			✔	
Longueur qui attend patiemment que son affaire soit faite.							
Partie de Chasse	**7c+ [7c]**		**↕25m**			✔✔	★★★☆
Enfin un peu de hauteur.							
l'Illusion des Apparences	**6b [6a]**		**↕25m**			✔✔	★★★☆
Un dièdre et une dalle accueillants.							
La Nuit des Généraux	**8a [7c]**		**↕15m**			✔✔	★★☆☆
Des résurgences tenaces et donc la voie est souvent mouillée.							
Mélancolie des Perspectives	**8a+ [8a]**		**↕20m**			✔✔	★★★★
Rocher à trous, magnifique.							
Fécalome pour Coprophage	**8a [7c]**		**↕18m**			✔✔	★★☆☆
Une prise a cassé.							
Platonique	**7c [7b]**		**↕16m**			✔✔	★★★☆
Le jeté final est tonique.							
Préambule	**7b+ [7b]**		**↕15m**			✔✔	★★★★
Une voie bien typée Arblay.							
Nos Plus Belles Années	**7c+ [7b+]**		**↕22m**			✔✔	★★★★
Magnifique longueur.							
Diététique de l'Effort	**7c [7b]**		**↕11m**			✔✔	★★★☆
Diététique de l'effort... intense.							
Ici Même	**8b [8a]**		**↕18m**			✔✔	★★★☆
Une prise taillée.							
Une Education à Refaire	**8a+ [7c+]**		**↕13m**			✔✔	★★☆☆
Accessible depuis le relais de « Chasseurs de Dragons ».							
Chasseurs de Dragons	**7b [6c]**		**↕18m**			✔✔	★★★☆
Bloc, puis ça « déroule ».							
Juda Priest	**8c**		**↕15m**			✔✔	★★☆☆
Bon courage...							
Bille en Tête	**7b [6c]**		**↕15m**			✔✔	★★★★
Pas trop bloc pour la falaise.							
Les Concierges	**7a [6b]**		**↕15m**			✔✔	★★☆☆
Un pas de bloc au départ puis un joli dièdre.							

RÉGION AULPS/MORZINE - DALLE DE MÉVONNE



L'accès au pied de la citadelle se mérite : il vous faudra tout d'abord franchir un socle raide à la végétation tropicale avant d'atteindre son fondement. Remontez jusqu'à un arbre mort qui marque le départ des « Ailes de la Liberté », et là, la joue collée contre la pierre blanchâtre, levez les yeux. Vous verrez une surface apparemment sans relief, bien trop compacte, bien trop raide, bien trop propre si ce n'est la présence, parfois gênante, de lichens ébahis de voir des bipèdes en ces parages. Pourtant, ne vous déroutez pas, grimpez, vous serez étonnés de découvrir à quel point la roche est structurée, bien sûr, pas toujours suffisamment, mais assez pour que tout, ou presque, puisse passer en libre...entre quelques points de repos salvateurs.
Hormis pour « Les Ailes de la Liberté » toutes les cotations données ci-dessous sont indicatives et nécessitent d'être confirmées.

EN BREF - INFORMATIONS SUR LE SECTEUR

Infos accès page : 159

Intérêt	★★★★	**Beauté**	★★☆☆	**Orient.**	Nord-ouest	**Période**	Mai à septembre
Approche	40 mn	**Altitude**	1450 m	**Enfants**	-	**Pluie**	Sèche lentement, résurgences
Soleil été	15h-19h	**Equip.**	Spits Ø10	**Qui ?**	Expert	**Type**	Très raide
Voies/long.	9 / 55	**Diff.**	7b à NR	**Déniv.**	160 à 200 m	7	8

DESCRIPTION DES VOIES DU SECTEUR

A Marie — **ABO sup** — **NR [7a]** — **NW** — **200m** — ✔✔ — ★★★☆

Ouvreurs : *Jean Gréloz / Patrick Mégevand / Jean-Louis Urquizar, en 1998 / Ouverture du bas*
Description : Beaucoup de longueurs non enchaînées à ce jour. Cotations à confirmer.
Cotations : L1: 8a / L2: 7b + 2 pas de A0 / L3: NR / L4: 7c / L5: 7b / L6: 7b / L7: NR

L'Aire des Choucas — **ED** — **7b [6c]** — **NW** — **200m** — ✖ — ☆☆☆☆

Ouvreurs : *Alain Béguin / Jean-Louis Urquizar, en 1976 / Ouverture du bas*
Description : Première longueur rééquipée et variante de sortie équipée. Sinon, tout le reste est d'origine avec quelques vieux clous de-ci de-là.
Cotations : L1: A0-6c / L2: A1-6b / L3: A1-6b / L4: A1-6b / L5: A1-6b / L6: 7b
Matériel nécessaire : pitons, étriers

Le Jugement Dernier — **ABO** — **NR [7a]** — **NW** — **180m** — ✔✔ — ★★★★

Ouvreurs : *Jean Gréloz / Patrick Mégevand, en 1996 / Ouverture du bas*
Description : Toutes les longueurs sont enchaînées sauf la dernière. Cotations à confirmer.
Cotations : L1: 7c / L2: 7b / L3: 7b / L4: 7b / L5: NR

La Jean Baptiste — **ABO** — **NR [7a+]** — **NW** — **180m** — ✔✔✔ — ★★★★

Ouvreurs : *Baptiste Chaffanel / Jean Gréloz, en août 2013 / Equipement du haut*
Description : Plus de dévers que dans ses voisines donc encore plus physique. Un beau challenge.
Cotations : L1: NR / L2: NR / L3: NR / L4: NR / L5: NR

Les Ailes de la Liberté — **ABO inf** — **8a [6c]** — **NW** — **180m** — ✔✔✔ — ★★★★

Ouvreurs : *Pierrot Cier / Jean Gréloz / Patrick Mégevand / Michel Tambaloti, en 1991 / Du bas*
Description : La plus abordable de la dalle. Départ à gauche d'un sapin foudroyé.
Cotations : L1: 7a+ / L2: 7a+ / L3: 7a+ / L4: 7a+ / L5: 7b+ / L6: 8a

Spiritus Dei | **ABO** | **8a [7b]** | **NW** | **180m** | ✔✔ | ★★★★

Ouvreurs : *Première longueur : Jean Gréloz / Patrick Mégevand / Ouverture du bas*
Autres longueurs : Jean Gréloz, en 2012 / Equipement du haut
Description : Cotations des deux dernières longueurs à confirmer. Le même esprit des lieux avec un zeste d'engagement en plus.
Cotations : L1: 8a / L2: 8a / L3: 7b / L4: 8a / L5: 7c / L6: 7c

Le Chant du Silence | **ABO sup** | **NR [7a]** | **NW** | **170m** | ✔✔ | ★★★★

Ouvreurs : *Jean Gréloz / Ouverture du bas*
Description : Tout reste à faire et tout est en 8.
Cotations : L1: NR / L2: NR / L3: NR / L4: NR / L5: NR / L6: NR
Descente : En rappel dans les « Ailes de la Liberté » ou dans « Spiritus Dei ».

A l'Indien | **ED sup** | **NR [6c]** | **NW** | **160m** | ✔✔ | ★★★☆

Ouvreurs : *Richard Besson / Jean-Michel Gréloz / Laurent Gréloz, en 1991 / Ouverture du bas*
Description : Voie plus humaine que ses voisines de la dalle, sauf pour L5. Beaucoup de lichen par endroits.
Cotations : L1: 6b / L2: 7b / L3: 6c / L4: 6b+ / L5: NR / L6: 5+

Tichodrome | **ABO inf** | **NR [7a]** | **NW** | **180m** | ✔✔ | ★★★★

Ouvreurs : *Jean-Michel Gréloz / Laurent Gréloz , en 1996 / Ouverture du bas*
Description : Cotations à confirmer.
Cotations : L1: 7a+ / L2: 7a / L3: 6c / L4: 6b / L5: 7b+ / L6: 7a+ / L7: 7b / L8: NR

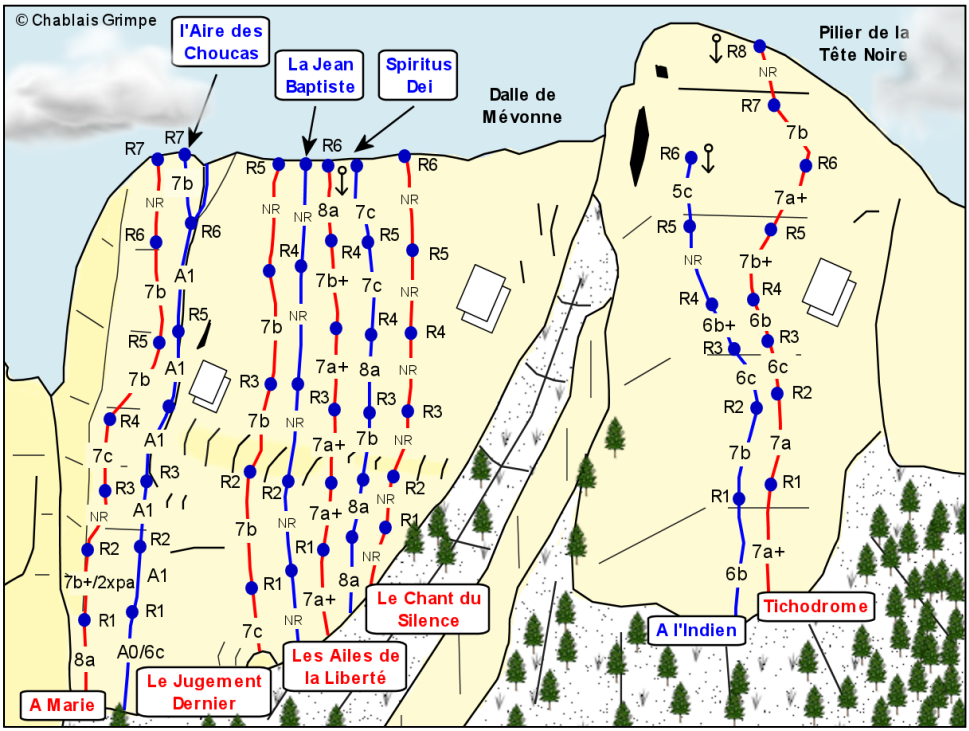

RÉGION AULPS/MORZINE - ROCHER DE LA CHAUX

Les falaises consacrant les grimpeurs de niveaux débutant à modéré, privilégiant la quiétude dans la progression, ne sont pas légions, sauf à offrir quelques portions de paroi par trop restreintes. Le Rocher de la Chaux (appelé aussi Rocher du Bas Thex) bouscule les habitudes en proposant plus de 100 longueurs, de la couenne à la voie de plusieurs longueurs, dans un rocher avec un équipement presque exclusivement dédié à l'apprentissage et à l'évolution vers un niveau modéré, voire avancé. Certes, les sempiternels mécontents regretteront l'absence de voies extrêmes, mais le rocher est ce qu'il a bien voulu être et, force est de constater, qu'en ces lieux, le dévers n'était apparemment pas sa primauté. Plus sérieusement, ce rocher, presque oublié par des générations de grimpeurs, accumule un succès certain : rares sont les fois, où, le quidam éclairé, de passage sur la route liant Morzine au célèbre lac (l'inverse est vrai aussi !), été comme hiver, jette un petit coup d'œil sous son rétroviseur sans découvrir quelques bipèdes crispés sur ce bout de calcaire.

Jusqu'en 2001, cette paroi, pourtant évidente, ne fut fréquentée que de façon épisodique par Christophe Avart et des gendarmes de Saint-Jean (et certainement d'autres qui se reconnaîtront peut-être ici) qui tracèrent quelques lignes restées confidentielles. Quelques vestiges de pitons et autres spits dénonçaient leurs passages. De 2001 à 2002, c'est sous l'impulsion notable de Christophe Avart et Jean-Pierre Bernard, que la falaise fut presque créée de toutes pièces avec de multiples aménagements, notamment d'importants terrassements, visant à la rendre plus confortable et plus sûre. Il est vrai qu'il a certainement fallu porter ce dossier avec une forte détermination pour convaincre les élus, et bien sûr les habitants du hameau, du bien fondé d'un projet qui allait contrarier, sans nul doute, la quiétude de ce petit village dont certaines maisons affichent une allure presque huppée. Le projet, mené de manière intelligente, en associant une purge indispensable donc vitale de la falaise destinée à protéger les maisons exposées en contrebas et la création de plateformes et bien entendu des lignes d'escalade, remporta l'adhésion des élus. Aujourd'hui, 10 années plus tard, le pari semble réussi, puisqu'il est remarquable de constater, au hasard de discussions avec les villageois, que ce terrain de jeux moderne remporte souvent l'adhésion. L'une des clés de ce consensus est, probablement, la qualité des aménagements et l'obligation, semble-t-il assez bien respectée, de ne pas se parquer au pied de la falaise.

L'équipement de la falaise, broches et relais inox, financé par la commune, a été mis en place par Jean-Pierre Bernard. Bien sûr, cela ne s'est pas fait sans une sévère et longue purge et suivi d'un nettoyage effectués dans sa plus grande partie par Christophe Avart, Jean-Pierre Bernard et le secours en montagne. C'est le préalable inévitable à la genèse de toute nouvelle falaise : les derniers rochers chablaisiens, vierges de toutes herbes ou pierres branlantes ayant été exploités depuis bien longtemps… L'équipement souvent rapproché favorise l'escalade en tête pour les grimpeurs de niveau moyen ou même débutant. Dans certaines zones, la densité des lignes est cependant importante et cela peut parfois prêter à confusion, mais ce n'est pas trop gênant dans ce niveau de difficulté et l'on s'y fait, avec un peu d'habitude.


Rocher de la Chaux et du Bas Thex

RÉGION AULPS/MORZINE - ROCHER DE LA CHAUX

INFORMATIONS GENERALES

Intérêt secteur	★★★☆	**Beauté secteur**	★★☆☆	**Orientation**	Sud
Voies/longueurs	92 / 123	**Difficultés**	3b à 7a+	**Pluie**	Sèche rapidement
Altitude	820 m	**Soleil en été**	10h-18h	**Carte**	I.G.N. 3528 ET - Morzine
Approche	5 mn	**Qui ?**	Initi. & avancé	4	5	6	7

Type d'escalade	Dalles d'un calcaire généralement excellent. Rocher assez travaillé sauf dans la grande dalle centrale où les prises se font plus rares. On trouve, par endroits, de très jolis et très utiles knobs. De manière générale les escalades sont assez techniques et peu athlétiques. Les enfants et les grimpeurs débutants ou avancés seront comblés par cette falaise très bien aménagée. Le grimpeur confirmé aura lui plus de mal à y trouver son compte. La falaise sèche très vite après la pluie, sauf dans les sections les plus à gauche.
Équipement	Broches inox. Equipement excellent et très généreux. Moulinettes sur relais chainés avec mousqueton rapide. Certaines vires (notamment dans le secteur D) sont équipées d'un câble horizontal qui facilite les déplacements d'une voie à l'autre. Equipeurs : Jean-Pierre Bernard et Christophe Avard.
Repérage voies	Au pied de quasiment toutes les voies on trouve leur nom marqué sur une petite plaquette.
Enfants	Très bien adapté sauf sur les secteurs situés sur la gauche de la plateforme principale. Le socle, situé au-dessus de la plateforme principale, est spécialement prévu pour l'initiation des plus petits.
Dangers	Certaines voies font plusieurs longueurs et dominent des longueurs faciles en contrebas : le casque n'est pas inutile (un arrêté municipal le rend même obligatoire) même si le nettoyage des voies est généralement excellent (sauf dans les secteurs A et B où le rocher est de moindre qualité).
Us et coutumes	Des WC et des tables de pique-nique sont aménagés au pied de la falaise : laisser des saletés serait donc inexcusable...
Secours	18 ou 112. Médecin à Saint Jean d'Aulps.
Accès	Sur la route Thonon-Morzine (D902), 500 m après le tunnel des Tines et 1,5 kilomètre avant le village de Saint Jean d'Aulps, prendre sur la gauche la route qui mène à l'Abbaye. Attention : ne pas laisser de voiture dans le village de Bas Thex, se garer **obligatoirement** au parking du cimetière. Emprunter, juste au-dessus du parking, une petite route horizontale à flanc, qui permet de rejoindre en 5 minutes le village de Bas Thex. Par un bon chemin, on accède facilement au pied de la falaise bien visible depuis la route.

Pour rendre le repérage et la présentation plus facile, la falaise a été découpée en 10 secteurs numérotés de A à J :

- **Les secteurs D & E**, proposent des envolées de plusieurs longueurs.
- **Les autres secteurs A, B, C, F, G, H, I** proposent une majorité de moulinettes.
- **Le secteur J** est équipé d'une mini via ferrata pour l'initiation.

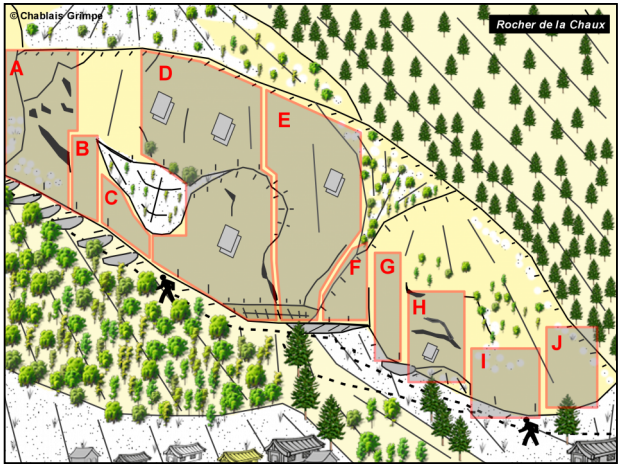

© Edition 2017 - www.chablais-grimpe.com -

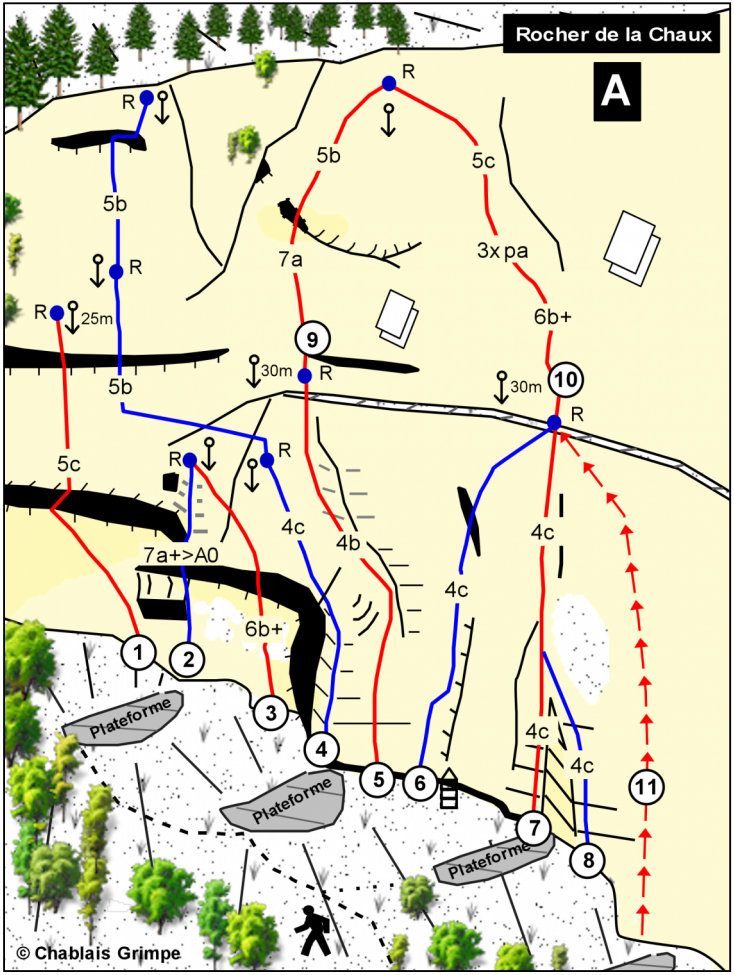

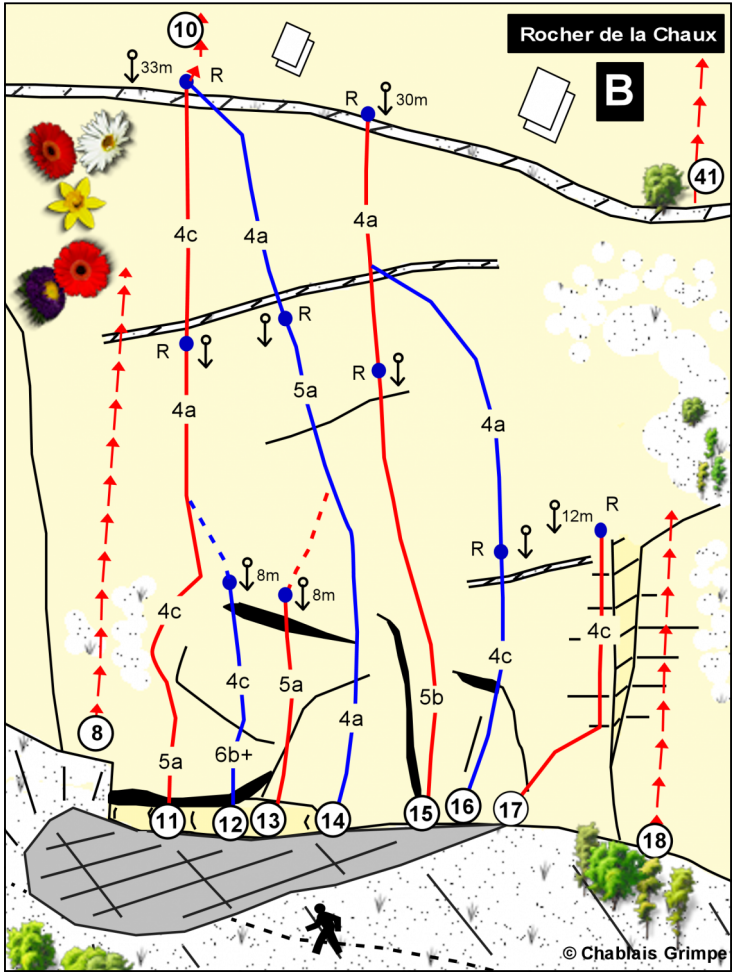

DESCRIPTION DES VOIES

1 - Le Bon	**5c [5a]**	**↕25m**		✔✔✔	★☆☆☆
Seul le passage du toit est ludique et a de l'intérêt.					
2 - La Brute	**7a+ [6a]**	**↕15m**		✔✔✔	★★☆☆
Court mais avec de jolis mouvements.					
3 - Le Truand	**6b+ [6a]**	**↕20m**		✔✔✔	★☆☆☆
Sale et prises évolutives.					
4 - Pour tes Amis	**4c / 5b / 5a [4c]**	**↕56m**		✔✔✔	★★★☆
L2 et L3 peuvent se faire d'une traite sans tirage rédhibitoire.					
5 - Grand Dièdre	**4b [4b]**	**↕30m**		✔✔✔	★★☆☆
Assez sale et donc désagréable.					
6 - Petit Plaisir	**4c [4a]**	**↕30m**		✔✔✔	☆☆☆☆
7 - Petit Dièdre	**4c [4b]**	**↕30m**		✔✔✔	★☆☆☆
8 - Pilier	**4c [4b]**	**↕30m**		✔✔✔	★☆☆☆
9 - Voie du Pilier Suspendu	**7a [6b]**	**↕18m**		✔✔✔	★★☆☆
Demande une bonne lecture. Pas mal de lichen.					
10 - Que Dalle	**3xpa-6b+ [6b]**	**↕20m**		✔✔✔	★☆☆☆
Nettoyé, ça pourrait peut-être passer en libre.					
11 - Soldanelles	**5a [4b]**	**↕33m**		✔✔✔	★☆☆☆
Rocher pas très bon. Ne pas s'arrêter au relais intermédiaire.					
12 - Crocus	**6b+ [5b]**	**↕8m**		✔✔✔	★☆☆☆
Poussiéreux et désagréable. Le départ ne se laisse pas faire si facilement.					
13 - Gentianes	**5a [4c]**	**↕8m**		✔✔✔	★★☆☆
Court mais on peut poursuivre au-dessus.					
14 - Orchis Vanille	**5a / 4a [4b]**	**↕33m**		✔✔✔	★★☆☆
Ne pas s'arrêter au relais intermédiaire (peu de tirage).					
15 - Saxifrage	**5b [4c]**	**↕30m**		✔✔✔	★★★☆
De jolis pas. Ne pas s'arrêter au relais intermédiaire.					
16 - Chardon Bleu	**4c / 4a [4a]**	**↕30m**		✔✔✔	★★☆☆
Ne pas s'arrêter au relais intermédiaire.					
17 - Edelweiss	**4c [4a]**	**↕12m**		✔✔✔	☆☆☆☆
Sans intérêt.					
18 - Do	**6a+ [5a]**	**↕16m**		✔✔✔	☆☆☆☆
6a+ sans se servir de l'échelle. Sale et sans intérêt.					
19 - Ré	**6a+ / 4a [5a]**	**↕20m**		✔✔✔	★★☆☆
Bon blocage au départ.					
20 - Mi	**6c+ [5c]**	**↕10m**		✔✔✔	★★☆☆
De grosses prises ont cassé changeant radicalement la difficulté de la voie.					
21 - Fa	**4c [4b]**	**↕15m**		✔✔✔	☆☆☆☆
22 - Sol	**4c [4b]**	**↕15m**		✔✔✔	★☆☆☆
Peu agréable.					
23 - La	**5a [4c]**	**↕15m**		✔✔✔	★★☆☆

© Edition 2017 - www.chablais-grimpe.com -

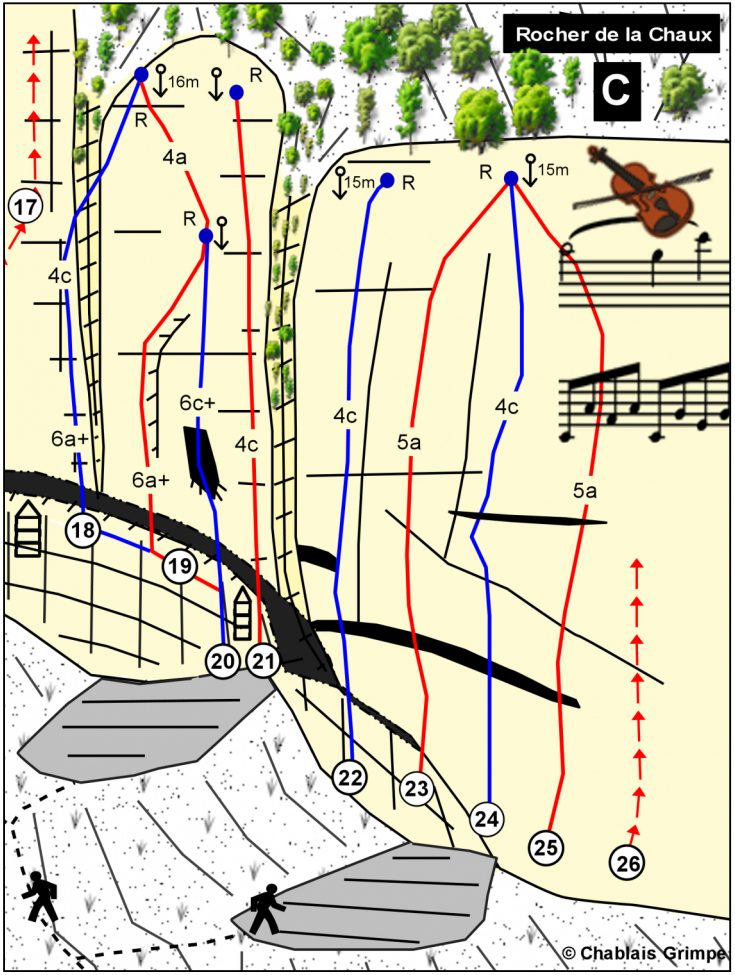

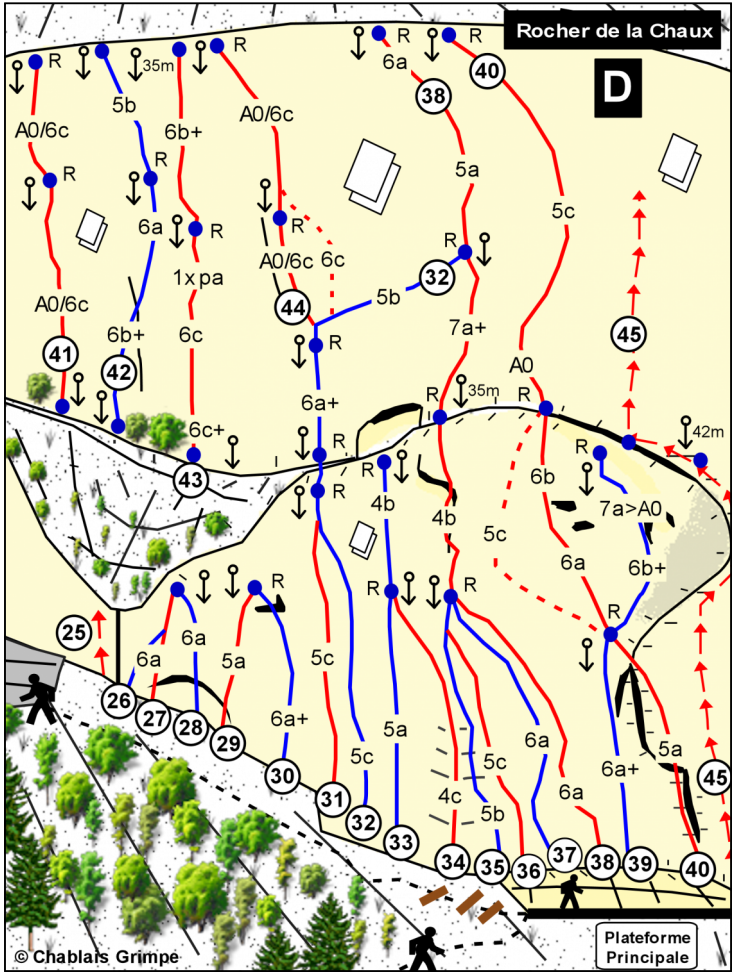

24 - Si	**4c [4a]**	**↕15m**		✔✔✔	★★☆☆
25 - Ut	**5a [4c]**	**↕15m**		✔✔✔	★★☆☆
26 - Little Right Twin	**6a [5a]**	**↕10m**		✔✔✔	★★☆☆
Pas sur knobs. Court.					
27 - Petit Oubli	**4c [5a]**	**↕10m**		✔✔✔	★☆☆☆
28 - Little Left Twin	**6a [5a]**	**↕10m**		✔✔✔	★★☆☆
Jolis pas sur knobs. Court.					
29 - Ptit Coeur	**5a [4c]**	**↕15m**		✔✔✔	★★★☆
30 - Foreillou	**6a+ [4c]**	**↕15m**		✔✔✔	★★★☆
3 mètres finauds sur les bouts de pieds.					
31 - Bonjour les Chamois	**5c [5a]**	**↕25m**		✔✔✔	★★☆☆
32 - La Joseph dit Jean	**5c / 6a+ / 5b [5b]**	**↕60m**		✔✔✔	★★★☆
Rocher et mouvements sympathiques. Belle ambiance dans le haut.					
33 - Pas Inaccessible	**5a / 4b [4b]**	**↕30m**		✔✔✔	★★★☆
34 - Arête un Peu	**4c [4b]**	**↕25m**		✔✔✔	★★★☆
Ne pas s'arrêter au premier relais mais poursuivre par « Pas Inaccessible » : longueur de 30m.					
35 - Surprise Party	**5b [5a]**	**↕25m**		✔✔✔	★★★☆
On peut poursuivre par le L2 de « Kévin le Vicking » : longueur de 30m.					
36 - Renard Jaune	**5c [5a]**	**↕25m**		✔✔	★★☆☆
Un peu expo au départ.					
37 - Le Jour le Plus Beau	**6a [5a]**	**↕25m**		✔✔✔	★★★☆
38 - Kévin le Viking	**6a / 4b / 7a+ / 6a [6a]**	**↕80m**		✔✔✔	★★★★
La troisième longueur, d'une difficulté nettement supérieure aux autres, peut se passer aisément en A0.					
39 - Voie du Vieux Guide	**6a+ / 7a [6a]**	**↕30m**		✔✔✔	★★★★
Première longueur avec un départ fin en adhérence. Deuxième longueur raide avec un pas bien difficile, qui n'enchantera pas les petites tailles (le point est trop à droite dans le pas dur ce qui a tendance à fourvoyer le grimpeur). Magnifique voie que l'on appréciera encore plus si l'on fait les deux longueurs en une, malgré un tirage significatif vers la fin.					
40 - La Cristaux Face	**5a / 6b / A0-5c [5a]**	**↕80m**		✔✔✔	★★★★
L1 et L2 superbes (pas délicat non loin de la sortie de L2), L3 de moindre intérêt. Résurgences souvent tenaces dans L3. L1 et L2 s'enchaînent sans problème : magnifique longueur de 35 mètres (depuis le haut du socle).					
41 - Stupeur et Tremblements	**A0-6c / A0-6c [6c]**	**↕35m**		✔✔✔	☆☆☆☆
Vu l'état de la voie, lichen omniprésent, prises bouchées et souvent péteuses, ne pas espérer faire mieux que du A0. Et encore, il faut serrer les fesses pour aller chercher les points. Pourtant, nettoyé, ça pourrait passer en libre. A éviter.					
42 - Vol et Dalle	**6b+ / 5b [6a]**	**↕35m**		✔✔✔	★★☆☆
Le départ est ardu surtout si l'on ne s'aide pas de l'arbre.					
43 - Tu Sais Quoi	**6c+, 1 pa / 6b+ [6b]**	**↕35m**		✔✔✔	★★★☆
Le départ est bien chaud surtout si l'on ne s'appuie pas sur l'arbre. La suite est soutenue avec un point d'aide qui devrait pouvoir être évité moyennant un bon brossage/nettoyage du passage clé. La deuxième longueur est propre et magnifique. Il est possible d'effectuer la ligne d'une seule et superbe traite de 35 mètres malgré un peu de tirage vers la fin (prévoir 22 dégaines dans ce cas).					
44 - Challenge	**A0-5c [6b]**	**↕35m**		✔✔✔	★★☆☆

© Edition 2017 - www.chablais-grimpe.com -

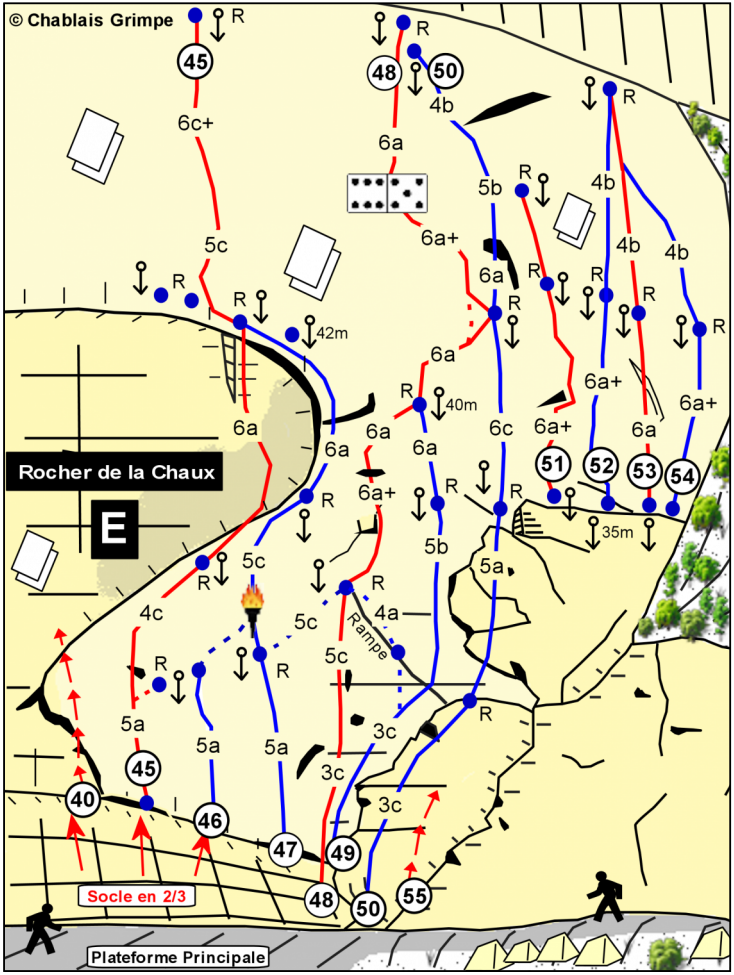

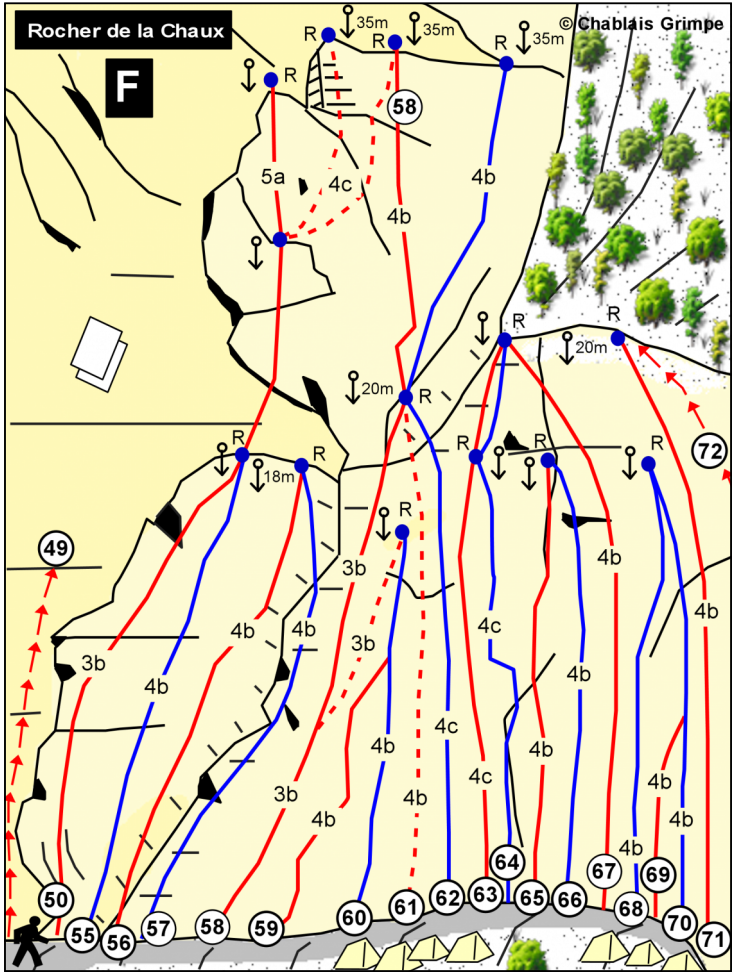

45 - La Nièce du Concierge	**5a / 4c / 6a / 6c+ [6a]**	**80m**		✔✔✔	★★★★
Très jolie voie. Faire L1 et L2 en une seule longueur. Le passage difficile de la dernière longueur est assez long.					
46 - L'inattendue	**5a [5a]**	**20m**		✔✔✔	★★★☆
Court mais on peut poursuivre par « La Nièce » ou par « La Flamme ».					
47 - La Flamme Olympique	**5a / 5c / 6a [5c]**	**47m**		✔✔✔	★★★★
L1 et L2 très agréables avec de jolis placements de pieds. Faire L1 et L2 en une seule longueur.					
48 - Domino	**5c / 6a+ / 6a / 6a+ [6a]**	**80m**		✔✔✔	★★★★
Certainement la plus belle voie de la falaise : ligne, rocher, mouvements et ambiance, tout y est. A effectuer en deux belles grandes longueurs sans s'arrêter aux relais intermédiaires et sans aucun tirage rédhibitoire. Dans ce cas, pour la deuxième longueur, prévoir 19 dégaines si l'on mousquetonne tous les points.					
49 - Cerbère	**5c / 6a [5c]**	**40m**		✔✔✔	★★★★
Tranquille randonnée dans sa première section mais nettement plus fin dans sa section supérieure. A faire de préférence en une seule belle et grande longueur de 40 mètres (20 dégaines si l'on mousquetonne tout, attention à la longueur de corde). Magnifique avec de jolis knobs.					
50 - Les Ouatapans	**3b / 5a / 6c / 6a [6a]**	**80m**		✔✔✔	★★★☆
Le passage difficile de la troisième longueur est assez lichéneux mais ça n'est pas trop gênant.					
51 - Le Dessert de Jeannot	**6a+ [6a]**	**25m**		✔✔✔	★★★☆
Le départ est sympa avec de jolis mouvements techniques. La suite est moins enthousiasmante.					
52 - En l'An 2829	**6a+ [6a]**	**30m**		✔✔✔	★★★★
Très joli avec toujours une bonne prise qui surgit au bon moment.					
53 - Pronto Camille	**6a [5c]**	**30m**		✔✔✔	★★★☆
Très beau avec un passage fin dans sa première section.					
54 - Le Trésor Caché du Bas Thex	**6a+ [5c]**	**30m**		✔✔✔	★★☆☆
Un peu sale et rocher moyen. Un passage où il faut s'employer!					
55 - Titi Râleur	**4b [4a]**	**18m**		✔✔✔	★★☆☆
Le plus difficile est en haut.					
56 - Les Gouttes Plates	**4b [4a]**	**18m**		✔✔✔	★★☆☆
57 - Tête en L'Air	**4b [4a]**	**18m**		✔✔✔	★★★☆
Petit dièdre couché et intéressant.					
58 - Apprend Moi	**4b [4a]**	**35m**		✔✔✔	★★☆☆
Déjà un peu patiné.					
59 - Grimp'entête	**4b [4a]**	**15m**		✔✔✔	★★☆☆
Trop patiné pour apprendre à grimper en tête.					
60 - Soleil Piquant	**4b [4a]**	**15m**		✔✔✔	★★★☆
Sympa avec des bons bacs crochetant. Un peu de patine.					
61 - Les Bronzés à Saint Jean	**4b [4a]**	**20m**		✔✔✔	★★★☆
Des passages verticaux à gros bacs. Sympa.					
62 - Les Racines et la Sueur	**4c [4a]**	**35m**		✔✔✔	★★★☆
4c si l'on reste dans l'axe des broches.					
63 - Pointes des Follys	**4c [4a]**	**20m**		✔✔✔	★★★☆
De jolis pas.					
64 - Pointe de la Gay	**4c [4b]**	**20m**		✔✔✔	★★★☆
65 - Pic de la Corne	**4b [4a]**	**18m**		✔✔✔	★★★☆

© Edition 2017 - www.chablais-grimpe.com -

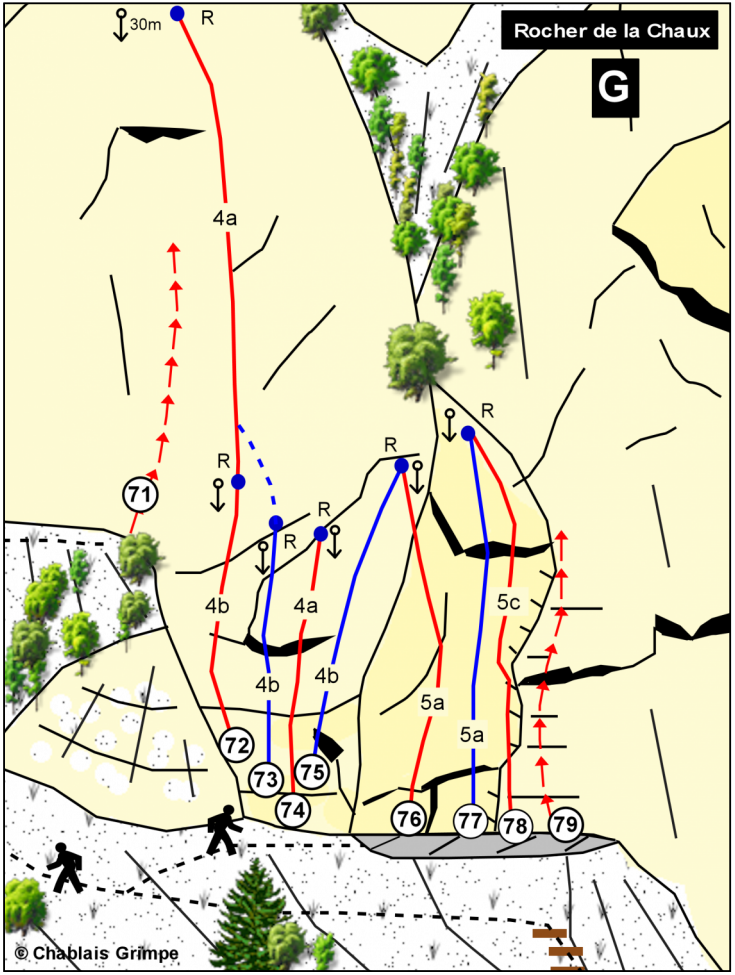

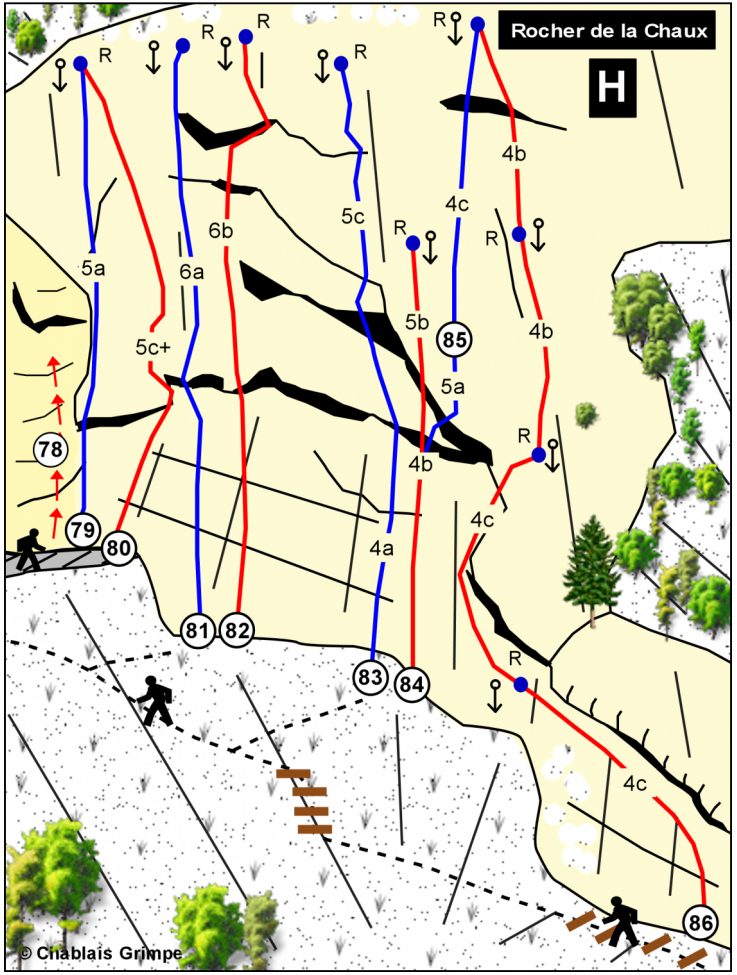

66 - Nantaux	**4b [4a]**	**18m**		✔✔✔	★★★☆
Quelques pas en dalle compacte.					
67 - Tavaneuse	**4b [4a]**	**20m**		✔✔✔	★★★☆
Bonnes prises sur toute la longueur.					
68 - Roc d'Enfer	**4b [4a]**	**18m**		✔✔✔	★★★☆
69 - Mont Ouzon	**4b [4a]**	**18m**		✔✔✔	★★☆☆
70 - Le Billiat	**4b [4a]**	**18m**		✔✔✔	★★☆☆
71 - La Terche	**4b [4a]**	**20m**		✔✔✔	★★☆☆
Joli passage en gouttes d'eau, le reste est plus classique.					
72 - Mont Chery	**4b [4a]**	**30m**		✔✔✔	★★☆☆
Les voies « Mont Chery », « Ressachaux » et « Chalune » sont très proches les unes des autres. Poursuivre au-dessus afin de faire une grande et belle longueur de 30 mètres. Attention aux chutes de petites pierres lorsque l'on ramène la corde.					
73 - Ressachaux	**3b [3b]**	**15m**		✔✔✔	★★☆☆
Poursuivre au-dessus par le « Mont Chery ».					
74 - Chalune	**4a [3b]**	**15m**		✔✔✔	★★☆☆
75 - Pointe d'Uble	**4b [4a]**	**15m**		✔✔✔	★★☆☆
Facile si l'on se place bien.					
76 - Les Hauts Forts	**5a [4a]**	**15m**		✔✔✔	★☆☆☆
77 - Angolon	**5a [4c]**	**15m**		✔	★★☆☆
Départ athlétique. Après la deuxième broche aller mousquetonner dans la voie « Hauts Forts » sinon risque de chute au sol.					
78 - Pointe de Nyon	**5c [5b]**	**15m**		✔✔✔	★★★☆
Un passage pas facile et bien patiné, ce qui n'arrange rien.					
79 - Oh Hisse	**5a [4c]**	**25m**		✔✔✔	★★★★
Jolis mouvements d'opposition.					
80 - A l'Aide	**5c+ [5a]**	**25m**		✔✔✔	★★★★
Des bonnes prises subtilement posées aux bons endroits mais suffisamment éloignées pour qu'il faille s'employer. Un peu de patine pas gênante. Magnifique longueur.					
81 - Tire Moi	**6a [5c]**	**30m**		✔✔✔	★★★☆
Des jolis mouvements. Assez athlétique.					
82 - Au Secours	**6b [6a]**	**30m**		✔✔✔	★★★★
Superbe. Parfait pour apprivoiser les prises fuyantes.					
83 - Plus Fort	**5c [5a]**	**32m**		✔✔✔	★★☆☆
Des passages intéressants mais pas très propre.					
84 - Tiens Bon	**5b [5a]**	**20m**		✔✔✔	★☆☆☆
Peu d'intérêt.					
85 - Bloque Moi	**5a [4c]**	**35m**		✔✔✔	★★☆☆
Quelques passages intéressants mais aussi beaucoup de passages fracturés et herbeux.					
86 - Encore Plus	**4a / 4a / 4b [4a]**	**45m**		✔✔✔	★★☆☆
87 - Baudrier	**3b [3b]**	**10m**		✔	★☆☆☆
Utiliser les deux premiers points de la voie de droite pour se protéger.					
88 - Casque	**4b [3c]**	**10m**		✔✔✔	★★☆☆
Tranquille si ce n'est sur un court ressaut dans le haut.					

© Edition 2017 - www.chablais-grimpe.com -

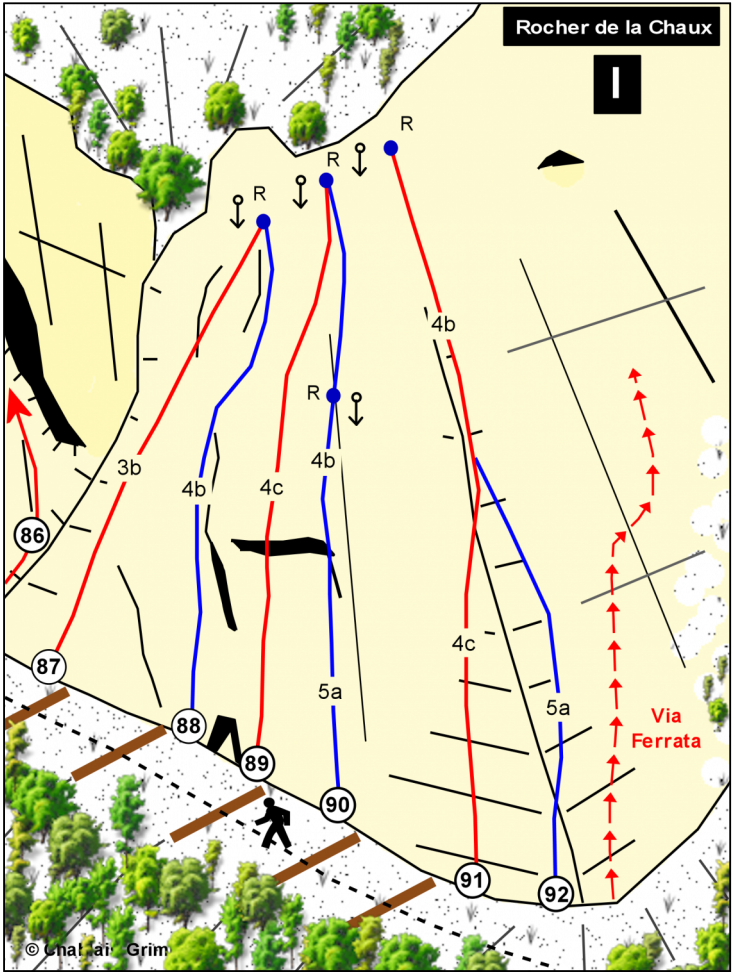

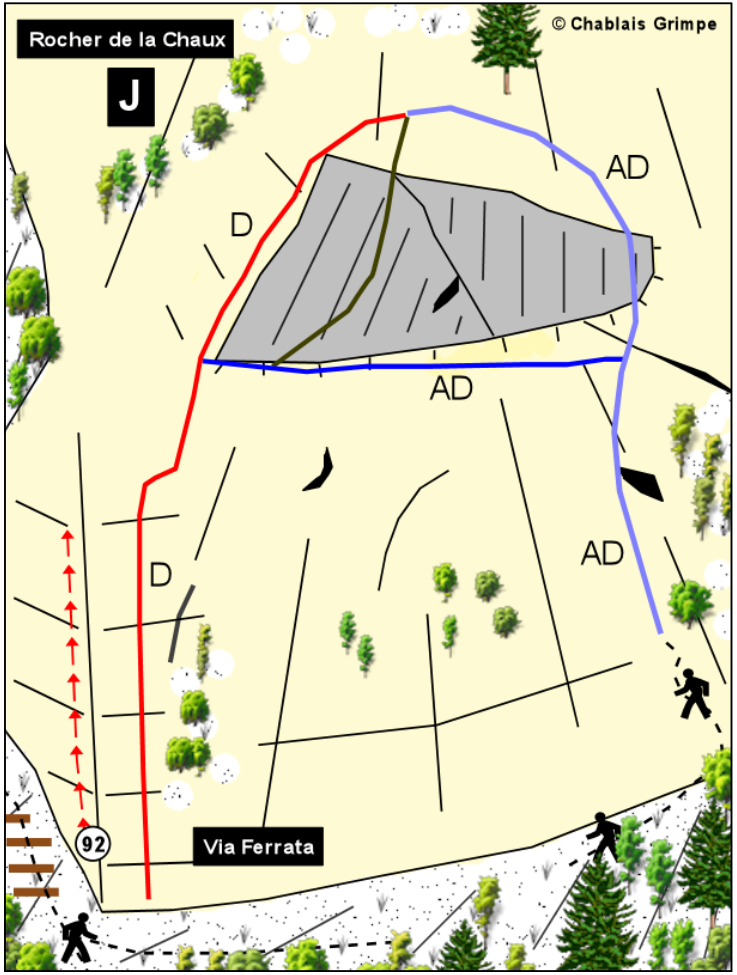

89 - Chaussons	**4c [4a]**	**↕15m**		✔✔	★★★☆

Varié. Le premier point est un peu trop haut.

90 - Corde	**5a [4b]**	**↕15m**		✔	★★★☆

Rester sur le fil du pilier dans la deuxième moitié de la voie. Attention, soyez vigilant au risque de chute au sol lors du mousquetonnage du troisième point.

91 - Huit	**4c [4a]**	**↕16m**		✔✔✔	★★★★

Longueur homogène et très sympathique.

92 - Dégaines	**5a [4b]**	**↕16m**		✔✔✔	★★★☆

Le départ est ardu. Rejoint sa voisine de gauche à mi-parcours.


Tire Moi (6a)


Huit (4c)


Foreillou (6a+)

© Edition 2017 - www.chablais-grimpe.com -



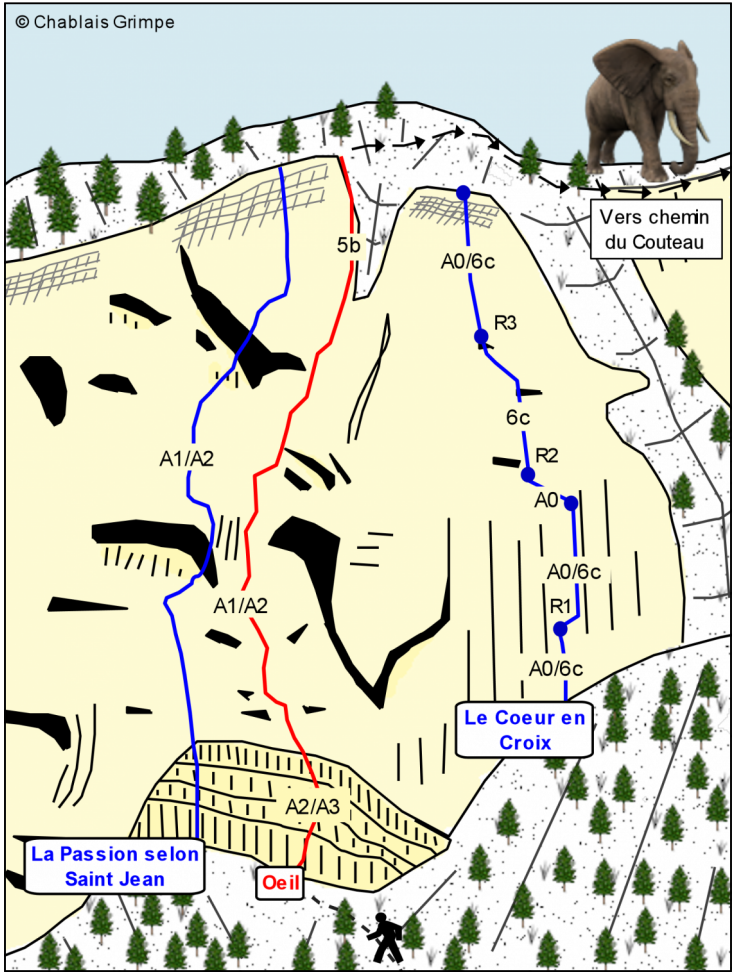

Ce rocher a trois appellations: il est communément appelé « Rocher du Bas Thex », mais est aussi appelé « Tête de l'Eléphant » (de la route en venant de Morzine la ressemblance est frappante) en honneur à ce pachyderme bien courant dans la région. Enfin, il est nommé « Rocher de la Chaux » sur I.G.N. Il est parcouru par deux voies d'artif, la première ouverte par Urquizar et Beguin en 1972, la deuxième plus récemment en 1996 par Jean Gréloz. Pour la petite histoire, Jeannot, après avoir épuisé quelques copains, pourtant du genre endurcis, est sorti seul en janvier, sous la neige et après un bivouac pendu sous le surplomb.

EN BREF - INFORMATIONS SUR LE SECTEUR

Infos accès page : 159

Intérêt	★☆☆☆	**Beauté**	★★☆☆	**Orient.**	Sud-est	**Période**	Mars à décembre
Approche	20 mn	**Altitude**	900 m	**Enfants**	-	**Pluie**	Sèche assez vite
Soleil été	7h-15h	**Equip.**	Spits Ø8 & Ø10	**Qui ?**	Expert	**Type**	Surplombant
Voies/long.	3 / 8	**Diff.**	5b à 6c	**Déniv.**	120 à 130 m	**5**	**6**

DESCRIPTION DES VOIES DU SECTEUR

Voie de l'Oeil — **ED** — **5b [5b]** — **SE** — **↕130m** — ✔✔✔ ★★☆☆

Ouvreurs : *Alain Begain / Jean-Louis Urquizar, les 18-20-21 septembre 1972 / Ouverture du bas*

Description : Pour les nostalgiques des voies d'artif. Vu l'ampleur du toit, un baudrier confortable est indispensable. Prendre des plaquettes : certaines seraient manquantes notamment dans la deuxième longueur.

Cotations : Longueurs de A1/A2. Sortie en 5.

Matériel nécessaire : pitons, étriers, + spits au cas où

Descente : Suivre le chemin de descente de la via ferrata (chemin du Couteau).

La Passion selon St Jean — **ED** — **6c [6c]** — **SE** — **↕130m** — ✔✔✔ ★★★☆

Ouvreurs : *Jean Gréloz, en janvier 1996 / Ouverture du bas*

Description : Vous n'êtes pas obligés d'attendre la neige pour la parcourir !

Cotations : Longueurs de A1/A2. Passages de 6c.

Descente : Suivre le chemin de descente de la via ferrata (chemin du Couteau).

Le Cœur en Croix — **ED** — **6c [6c]** — **SE** — **↕120m** — ✔✔✔ ★★★☆

Ouvreurs : *Jean Gréloz, en 1997 / Ouverture du bas*

Description : Ouvert avec pour compagnon un soloiste : un compagnon toujours disponible et d'une patience inégalée... Encore du boulot pour libérer tout ça!

Cotations : L1: a0-6c / L2: a0-6c / L3: 6c / L4: a0-6c

Descente : En rappel dans la voie.



©Jean Gréloz
Ouverture de la Passion
Selon St Jean

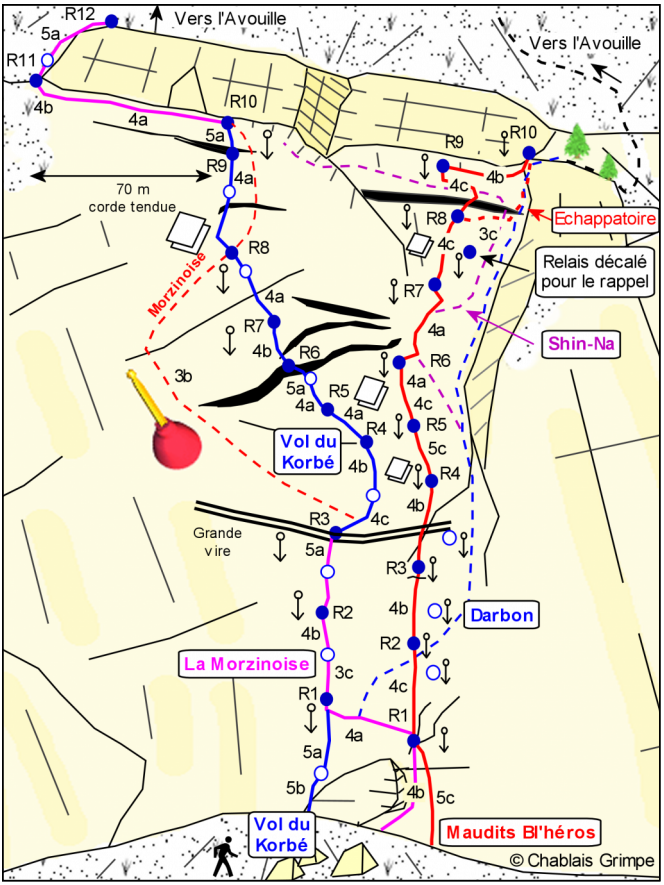
Vers l'Avouille
Vers l'Avouille
R12
5a
R11
4b
4a
R10
5a
R9
4a
70 m
corde tendue
R8
Morzinoise
4a
R7
4b
R6
3b
5a
4a
R5
4a
R4
Vol du
Korbé
4b
R3
4c
Grande
vire
5a
R2
4b
La Morzinoise
3c
R1
5a
5b
Vol du
Korbé
R9
R10
4c
4b
Echappatoire
R8
4c
3c
Relais décalé
pour le rappel
R7
4a
Shin-Na
R6
4a
4c
R5
5c
R4
4b
R3
5a
R2
4b
Darbon
4c
R1
4a
4b
5c
Maudits Bl'héros
© Chablais Grimpe


Maudits Bl'héros - L8 (4c)

RÉGION AULPS/MORZINE - TERRES MAUDITES

Le versant nord des Terres Maudites propose sur sa partie droite une face rocheuse de 400 mètres. Plusieurs itinéraires de difficulté moyenne y sont tracés. Ce sont des escalades d'adhérence, pas du tout athlétiques. Toutes utilisent le même départ, mais seules La Morzinoise/Korbé et Maudits Bl'héros sont équipées. La voie de Shin-Na et du Darbon sont peu ou pas équipées et leur tracé est plus incertain. Toutes les voies de ce secteur ne sont fréquentables que pendant la saison chaude (généralement à partir de mi-juin) lorsque les dalles sont sèches. En début de saison, un épais névé recouvre le départ de la voie mais sans réellement gêner. Si l'on a le temps, et le goût pour la dalle, il est tout à fait possible de gravir La Morzinoise et de redescendre en rappel pour enchaîner avec Maudits Bl'héros (ou l'inverse) : ça ne donne pas moins de 750 m d'escalade intéressante.

EN BREF - INFORMATIONS SUR LE SECTEUR

Infos accès page : 159

Intérêt	★★★☆	**Beauté**	★★★☆	**Orient.**	Nord	**Période**	mi-juin à mi-octobre
Approche	25 mn	**Altitude**	1650 m	**Enfants**	-	**Pluie**	Sèche lentement, résurgences
Soleil été	15h-19h	**Equip.**	TA & Spits Ø10	**Qui ?**	Avancé	**Type**	Peu raide
Voies/long.	5 / 39	**Diff.**	4a à 5c	**Déniv.**	350 à 400 m	**4**	**5**

DESCRIPTION DES VOIES DU SECTEUR

La Morzinoise — **D inf** — **4c [4b]** — **Nord** — **↕400m** — ✔ — ★★★☆

Ouvreurs : *Gillier / Racine / Renaudin / Richard / Rock, en août 1979 / Ouverture du bas*

Description : L'itinéraire parcourt d'immenses dalles qui sont étonnamment propres malgré leur inclinaison modeste. L'itinéraire original qui, après la grande vire, faisait une grande boucle sur la gauche est abandonné et passe par le Vol du Korbé (si l'on utilise cet itinéraire original la cotation d'ensemble passe à AD+). Depuis le R1, traverser largement sur la gauche (sangle qui pendouille) : on laisse Maudits Bl'héros qui passe droit au-dessus. Le matériel en place est très hétéroclite et fait la synthèse de plusieurs générations d'équipements. Certains passages sont exposés. Les grimpeurs ayant juste le niveau requis trouveront les points espacés, surtout dans les longueurs en dalle où la pause de protections complémentaires n'est pas possible.

Cotations : L1: 4b / L2: 4a / L3: 4b / L4: 5a / L5: 4c / L6: 4a / L7: 5a / L8: 4b / L9: 4a / L10: 4a / L11: 5a / L12: 4a (corde tendue, mais relais possible) / L13: 5a puis 100 m de pentes d'herbes faciles (sentier mal marqué) jusqu'à la crête de l'Avouille (2000 m).

Matériel nécessaire : coinceurs

Descente : Trois solutions:
- S'arrêter à R10, avant la grande traversée sur la gauche, et descendre en rappel dans la voie. Lorsque l'on rejoint la grande vire du R4 il est possible d'utiliser une ligne de rappel située sur la droite de cette vire mais ça descend aussi très bien directement dans la voie.
- De la croupe de l'Avouille suivre le sentier de la voie normale de la Tête de Bostan.
- De la croupe de l'Avouille remonter jusqu'à la sortie du couloir Central (2210 m). Descendre par le sentier escarpé du Pas de la Latte (marques jaunes). Légèrement plus long que la descente par la voie normale mais bien sympa.

Le Vol du Korbé — **D** — **5b [4c]** — **Nord** — **↕400m** — ✔✔ — ★★★☆

Ouvreurs : *Thierry de Beffort / André Nicolin / Jean-Pierre Bernard, en 1979 / Ouverture du bas*
Nouveau tracé Jean-Pierre Bernard / Jean-Marie Recht, en juin 2011 et septembre 2012

Description : Quelques très belles longueurs passent directement dans les grandes dalles compactes et couchées qui occupent la deuxième moitié de la face. L'itinéraire passe dans des petits toits à leurs points de faiblesse. Quelques longueurs communes avec la Morzinoise. Dans quelques passages les points sont espacés.

Cotations : L1: 5b / L2: 4b / L3: 5a / L4: 4c / L5: 4a / L6: 5a / L7: 4b / L8: 4a / L9: 4a / L10: 5a / L11: 4a (corde tendue, mais relais possible) / L12: 5a puis 100 m de pentes d'herbes faciles (sentier mal marqué) jusqu'à la crête de l'Avouille (2000 m).

Descente : Idem « Morzinoise ».

Maudits Bl'héros | **D sup** | **5c [5a]** | **Nord** | **350m** | ✔✔ | ★★★★

Ouvreurs : *Dominique Filippetto / Wahil Saïd, le 13 Août 2003 / Ouverture du bas*

Description : La voie démarre au pied de la dalle, en contrebas, à droite de la « Morzinoise ». Le premier relais est commun avec la « Morzinoise ». La seconde longueur laisse la Morzinoise qui traverse sur la gauche et monte tout droit dans un petit dièdre caractéristique. Depuis le R1, en deux longueurs et demie de 3/4, on rejoint la grande vire. Dans L2, L3 et L4 ne pas tenir compte des relais sur chaîne grise (légèrement décalés sur la droite) que l'on trouve à mi-longueur : poursuivre. Au-dessus de la grande vire, la voie passe tout droit dans de magnifiques grandes dalles couchées. Dans L8, on croise sur 20 m la voie du « Shi-Na », avant de retrouver, de nouveau, de splendides dalles dorées. Depuis R9, une grande traversée d'environ 40 mètres (bien équipée) permet de rejoindre un éperon herbeux qui marque la fin de la voie. Depuis R8 il est possible d'accéder directement à R10 : traverser 10 m sur la droite en descendant légèrement le long du surplomb (un gollot), puis monter dans une large fissure (un gollot) qui donne accès sur la droite l'éperon herbeux et au relais R10 (marqué échappatoire sur le topo).
Encordement de 50 mètres nécessaire. La première longueur, très longue (50 mètres sans un poil de rab), nécessite 14 dégaines.

Cotations : L1 : 5c / L2: 4c / L3: 4b / L4 : 4b (cette longueur traverse la grande vire) / L5: 5c / L6: 4c / L7: 4a / L8: 4c / L9: 4b / L10: 4b (en traversée sur la droite) puis rappels ou 100 m de pentes d'herbes jusqu'à la crête de l'Avouille (2000 m).

Descente : Deux solutions :
- En rappel : de R10, effectuer un premier rappel (45 mètres) légèrement pendulaire sur la gauche (sans difficulté sur ces dalles couchées) qui amène à un relais situé en dehors de la voie et spécialement équipé pour faciliter la descente. Le rappel suivant, toujours légèrement pendulaire sur la gauche ramène à R7. La suite des rappels s'effectue dans la voie. A trois exceptions près, tous les rappels font 50 m.
- Par l'Avouille : depuis R10, descendre d'environ 5 mètres jusqu'à un premier sapin équipé d'une cordelette puis poursuivre d'une dizaine de mètres dans l'herbe jusqu'à deux autres sapins. Traverser sur la gauche (juste au-dessus des sapins) pour rejoindre une vaste combe herbeuse en pente douce. Remonter jusqu'à une large dalle faiblement inclinée, puis prendre sur son centre une veine herbeuse qui donne accès aux pentes d'herbes supérieures. Contourner la barre de l'Avouille par la gauche et revenir à droite pour sortir sur la crête vers 2000 m. Depuis la crête, idem Morzinoise. La descente à pied en passant par l'Avouille est plus rapide que la descente en rappel (compter 1h30 à pied). Elle est facile mais désagréable, voire dangereuse lorsque l'herbe est grasse. Dans ce cas préférer la descente en rappel.

Voie du Shin-Na | **AD** | **4a [4a]** | **Nord** | **400m** | ✖ | ★☆☆☆

Ouvreurs : *Jean-Pierre Bernard / André Nicolin, en automne 1978 / Ouverture du bas*

Description : Depuis la grande vire du R4 de la Morzinoise, traverser sur la droite jusqu'à rejoindre une grande fissure cheminée qui suit le bord droit des grandes dalles. Poursuivre jusqu'à un large surplomb (bord des larges dalles supérieures) que l'on évite facilement par la droite. Poursuivre par un large couloir jusqu'à la barrière rocheuse supérieure. Traverser sur la gauche juste sous la barrière rocheuse et rejoindre la « Morzinoise ». Itinéraire non équipé.

Cotations : Longueurs en 3/4a.

Matériel nécessaire : coinceurs, sangles

Descente : Idem « Morzinoise ».

Voie du Darbon | **AD** | **4b [4a]** | **Nord** | **350m** | ✖ | ★☆☆☆

Ouvreurs : *Jean-Pierre Bernard / André Nicolin, au printemps 1978 / Ouverture du bas*

Description : Démarre avec la « Morzinoise ». Entame la traversée qui mène à R2 puis tire sur la gauche sur un pilier pour rejoindre la large vire principale. On poursuit par la large cheminée encombrée de blocs qui borde le grand pilier à l'ouest des dalles. On débouche à la brèche à droite de la barrière rocheuse supérieure. Itinéraire non équipé.

Cotations : Longueurs en 3/4b.

Matériel nécessaire : coinceurs, sangles

Descente : Idem « Maudits Bl'héros ».



Falaise des Ardoisières
Voie des Ardoisiers
p 193

© Edition 2017 - www.chablais-grimpe.com -

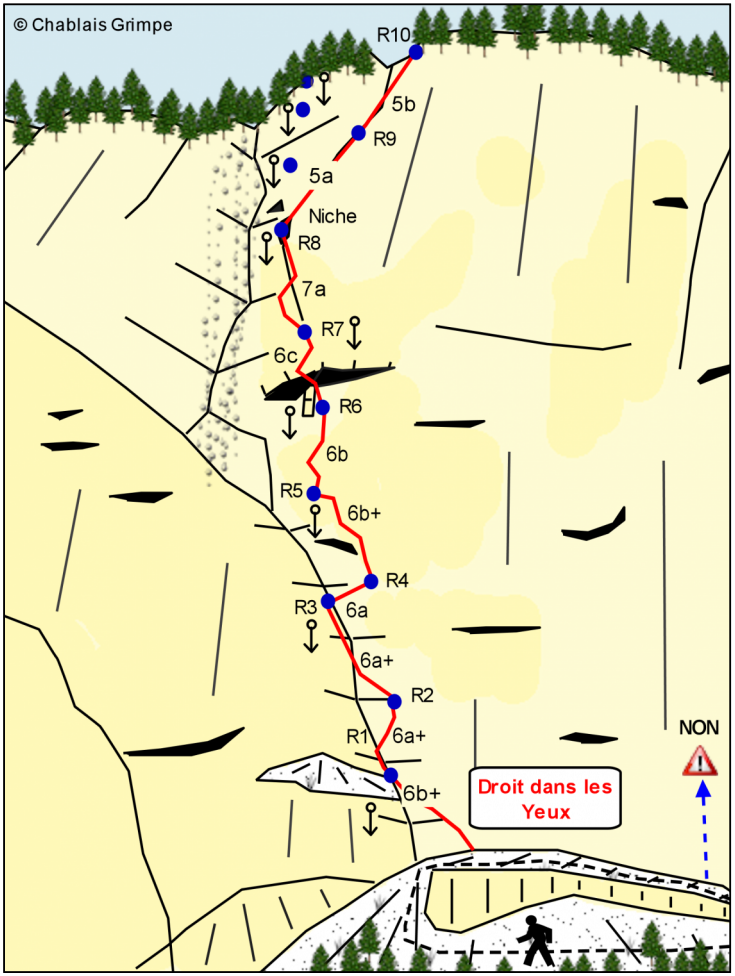

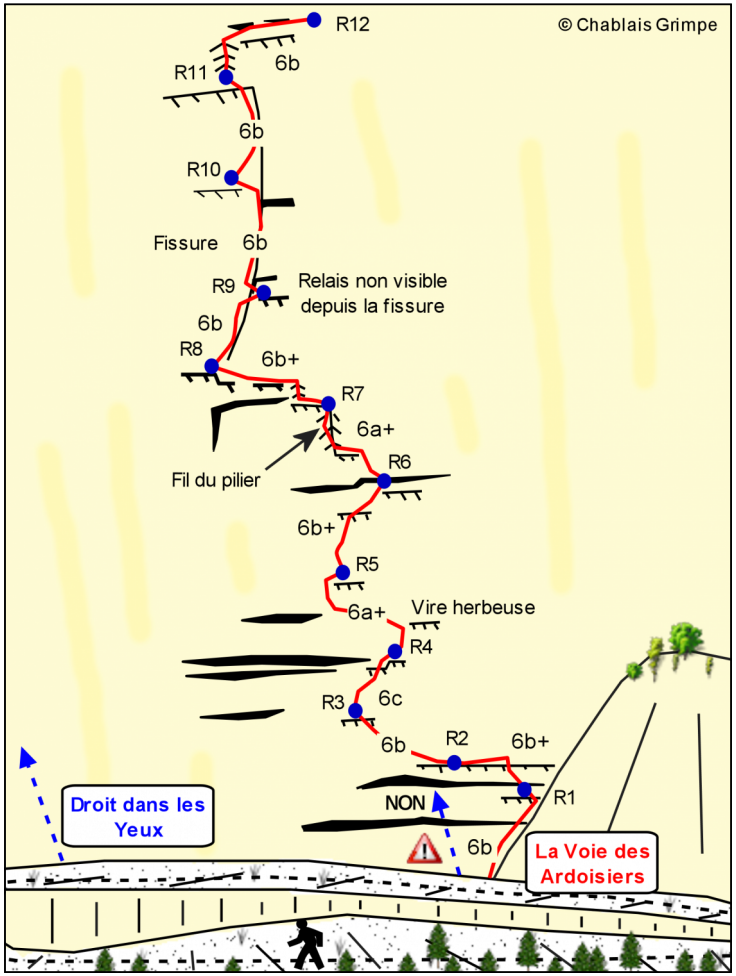

EN BREF - INFORMATIONS SUR LE SECTEUR

Infos accès page : 159

Intérêt	★☆☆☆	**Beauté**	★★★☆	**Orient.**	Sud-est	**Période**	juin à septembre
Approche	30 mn	**Altitude**	1270 m	**Enfants**	-	**Pluie**	Résurgences
Soleil été	9h-17h	**Equip.**	Spits Ø10	**Qui ?**	Avancé	**Type**	Raide
Voies/long.	2 / 22	**Diff.**	6c à 7a	**Déniv.**	280 m	6	7

DESCRIPTION DES VOIES DU SECTEUR

Droit dans les Yeux **ED** **7a [6b+]** **SE** **↕280m** ✔✔ ★★☆☆

Ouvreurs : *Première longueur Jeannot Gréloz, en 1999 / ouverture du bas*
Longueurs suivantes, Fred Buet / Guillaume Meynet / Paulo Verdier, en novembre 2015 / du bas

Description : Voie ouverte en hommage à Jacky Delerce.
Une voie d'envergure dans une paroi d'envergure. L'ambiance est inhabituelle et cela se ressent dès le pied de la voie. C'est une ligne typée « terrain d'aventure » qui zigzague au milieu de gros surplombs avec quelques passages engagés malgré des cotations plutôt raisonnables. Attention aussi à quelques passages en rocher douteux. L'équipement sur spits n'est que partiel. Prévoir un jeu de coinceurs ainsi que des camalots du 0,3 au 3, en doublant du 0,5 au 2, ainsi que des sangles pour gérer le tirage. Les relais, hormis le dernier, sont tous équipés sur spits. Ne pas y aller trop tôt en saison ou après de fortes pluies : les résurgences sont tenaces et l'eau coule du sommet en rideau de pluie avec, de plus, une cascade sur la gauche. Ne pas s'engager, dans une ligne de spits située 50 mètres sur la droite, ça ne mène nulle part.

Cotations : L1: 6b+ / L2: 6a+ / L3: 6a+ / L4: 6a / L5: 6b+ / L6: 6b / L7: 6c / L8: 7a /L9: 5a /L10: 5b

Matériel nécessaire : friends, coinceurs, sangles

Descente : Trois solutions sont possibles.
- En rappels : c'est faisable mais déconseillé. Trois premiers rappels indépendants et situés à gauche de la voie ramènent à la niche de R8. Ensuite, rappels dans la voie en mousquetonnant les cordes au passage dans L8 et L7. De R5 descendre directement à R3 puis à R1 (50 mètres à chaque fois). Attention aux frottements des cordes et aux blocs instables.
- A pied. Du sommet de la voie longer la falaise jusqu'au point côté 1634 sur carte I.G.N. puis descendre dans l'impressionnante gorge (Fangle du Char) qui ramène au village des Lens (sente peu visible).
- Navette en voiture. Du sommet de la voie, rejoindre au nord la route d'Avoriaz (D338) qui ramène à Morzine. Il est pratique de laisser une voiture sur cette route environ 200 m avant l'arrivée du téléski du Baron.

La Voie des Ardoisiers **ED inf** **6c [6b+]** **SE** **↕280m** ✔✔ ★★★☆

Ouvreurs : *Guillaume Meynet / Paulo Verdier, les 25, 26 et 27 septembre 2016 / du bas*

Description : Mis à part deux longueurs en rocher moyen (L1 et L7), le reste est bien classe dans du bon caillou. Une fissure mythique dans les quatre dernières longueurs.
Prévoir 2 dégaines longues, 4 sangles de 120 cm, 2 jeux de Camalot du 0,3 au 3 (le deuxième jeu ne sert que pour L9, L10 et L11).

Cotations : L1: 6b / L2: 6b+ / L3: 6b / L4: 6c / L5: 6a+ / L6: 6b+ / L7: 6a+ / L8: 6b+ /L9: 6b /L10: 6b /L11: 6b /L12: 6b

Matériel nécessaire : friends, coinceurs, sangles

Descente : A pied comme décrit pour la voie « Droit dans les Yeux ».

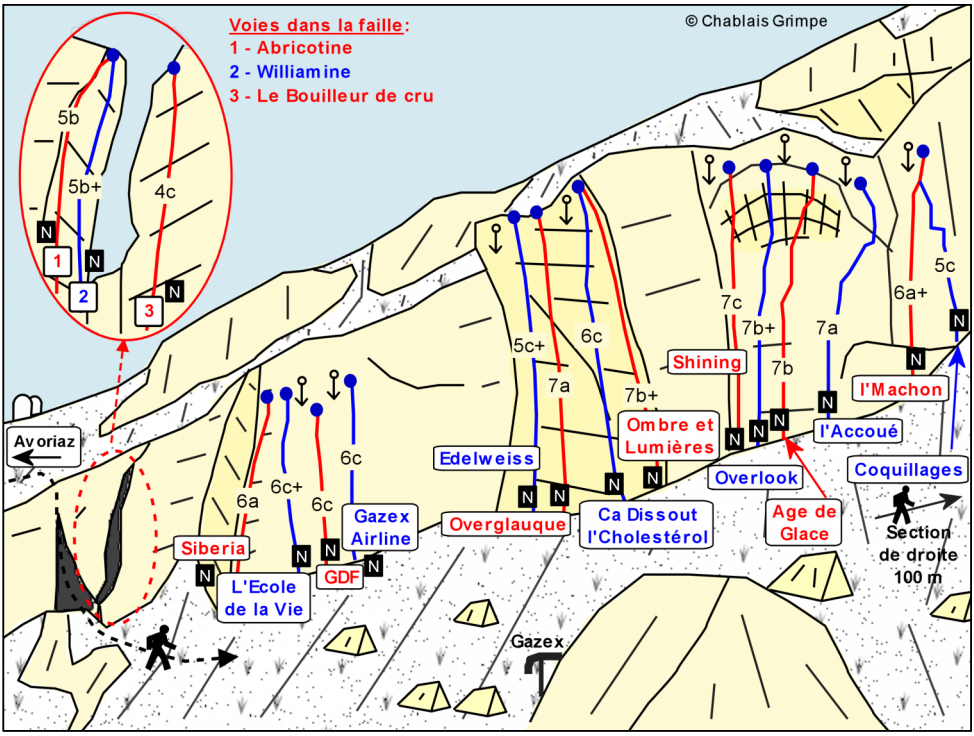

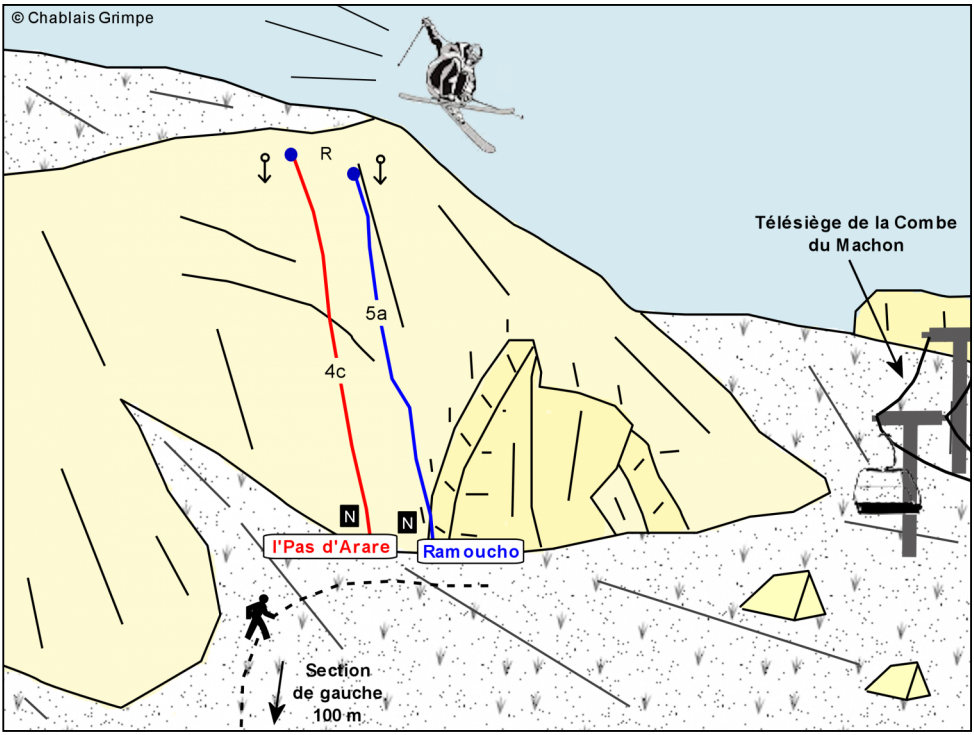

Région Aulps

RÉGION AULPS/MORZINE - SECTEUR FALAISE AVORIAZ

La région de Morzine a dû se contenter du site d'escalade de bloc des Prodains (aujourd'hui interdit pour la grimpe) jusqu'à l'été 2003 qui a vu l'ouverture du Rocher de la Chaux (appelé aussi Bas Thex) en aval de Saint Jean d'Aulps. Si dans son ensemble, le site du Rocher de la Chaux est plutôt destiné aux grimpeurs de niveau modéré, l'équipement de la falaise d'Avoriaz ouvre un terrain de jeux plutôt destiné aux grimpeurs de bon niveau. La plupart des voies de la falaise d'Avoriaz ont été ouvertes par Sébastien Moatti entre 2006 et 2007. Le rocher y est semblable à celui de la falaise de Foron avec des escalades souvent athlétiques : plutôt sympa pour le secteur d'une station majeure où il n'y avait rien auparavant ! Pratique l'été lorsqu'il fait chaud, le site devient infréquentable dès les premiers froids.

EN BREF - INFORMATIONS SUR LE SECTEUR

Infos accès page : 159

Intérêt	★★☆☆	**Beauté**	★★☆☆	**Orient.**	Ouest	**Période**	juin à octobre
Approche	40 mn	**Altitude**	2090 m	**Enfants**	Peu adapté	**Pluie**	Sèche lentement, résurgences
Soleil été	14h-19h	**Equip.**	Spits Ø10	**Qui ?**	Experts	**Type**	Raide à très raide
Voies/long.	19 / 19	**Diff.**	4c à 7c	**Déniv.**	10 à 25 m	4	5 / 6 / 7

DESCRIPTION DES VOIES DU SECTEUR

Abricotine	**5b [5a]**		↕10m		✔✔✔	★☆☆☆
Sébastien Moatti, en 2006/2007						
Williamine	**5b+ [5a]**		↕10m		✔✔✔	★★☆☆
Sébastien Moatti, en 2006/2007						
Le Bouilleur de Cru	**4c [4c]**		↕10m		✔✔✔	★★☆☆
Sébastien Moatti, en 2006/2007						
Siberia	**6a [5c]**		↕25m		✔✔✔	★★☆☆
Sébastien Moatti, en 2007						
l'Ecole de la Vie	**6c+ [6b]**		↕25m		✔✔✔	★☆☆☆
Sébastien Moatti, en 2006/2007						
GDF	**6c [6b]**		↕25m		✔✔✔	★★★★
Sébastien Moatti, en 2006/2007						
Gazex Airline	**6c [6b]**		↕25m		✔✔✔	★★★★
Sébastien Moatti, en 2006/2007						
Edelweiss	**5c+ [5b]**		↕25m		✔✔✔	★★☆☆
Sébastien Moatti, en 2007						
Overglauque	**7a [6b]**		↕25m		✔✔✔	★★★☆
Sébastien Moatti, en 2006/2007						
Ca dissout l'Cholestérol	**6c [6b]**		↕25m		✔✔✔	★★★★
Sébastien Moatti, en 2007						
Ombre et Lumières	**7b+ [6b]**		↕25m		✔✔✔	★★★★
Sébastien Moatti, en 2006/2007						
Shinning	**7c [6c]**		↕25m		✔✔✔	★★★☆
Fred Buttard, en 2006/2007						
Overlock	**7b+ [6b]**		↕25m		✔✔✔	★★★☆
Sébastien Moatti, en 2006/2007						
l'Age de Glace	**7b [6b]**		↕25m		✔✔✔	★★☆☆
Sébastien Moatti, en 2006/2007						
l'Accoué	**7a [6b]**		↕25m		✔✔✔	★★★☆
Sébastien Moatti, en 2006/2007						

l'Machon	**6a+ [6a]**		↕25m	✔✔✔	★★★☆	
Sébastien Moatti, en 2006/2007						
Coquillages Agressif	**5c [5b]**		↕25m	✔✔✔	★★★☆	
Sébastien Moatti, en 2006/2007						
l'Pas d'Arare	**4c [4c]**		↕25m	✔✔✔	★★☆☆	
Vincent Delebar et stage EHM, en 2006/2007						
Ramoucho	**5a [4c]**		↕25m	✔✔✔	★★☆☆	
Vincent Delebar et stage EHM, en 2006/2007						

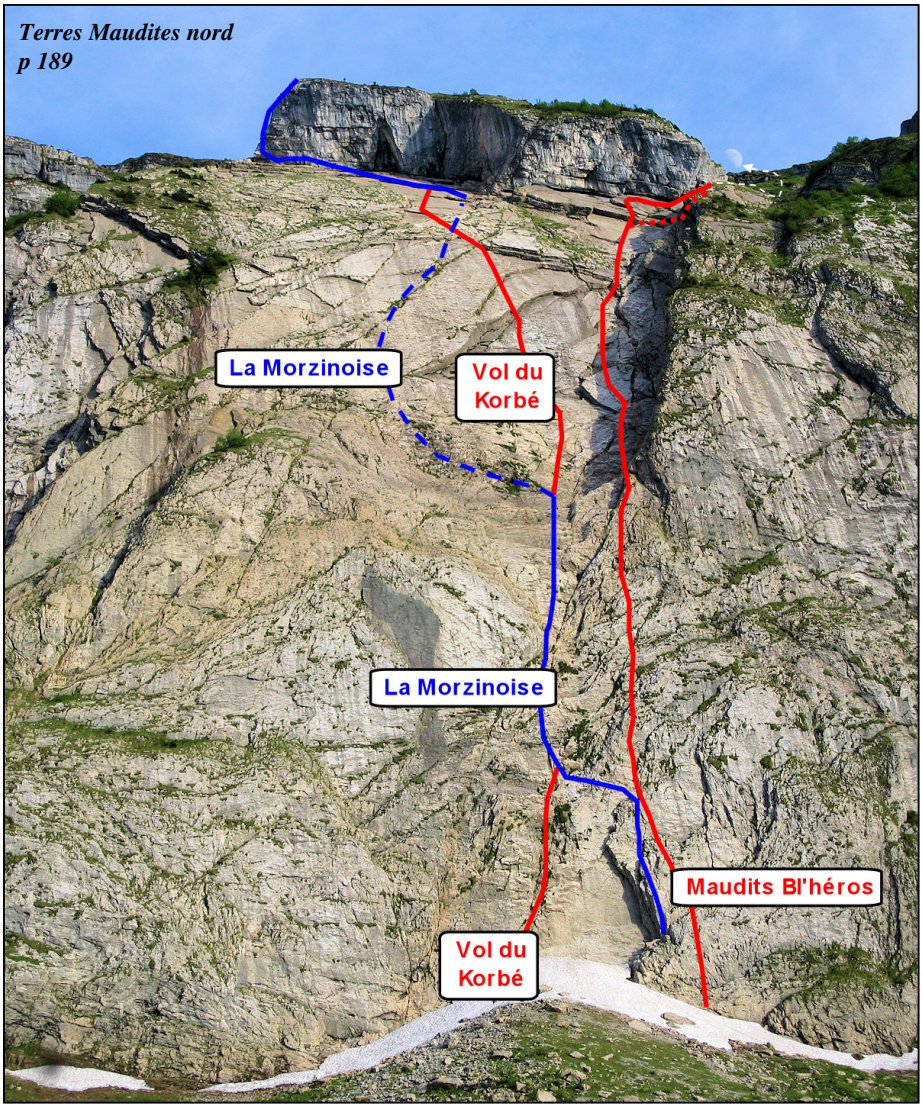

GARDY

Cette sentinelle pyramidale trône, bien individualisée, au-dessus des vallons de Lovenex et de l'Au de Tanay. L'escalade de la face ouest est contre toute apparence assez facile et agréable. La région est sauvage et la vue du sommet magnifique.

LES ACCÈS (carte IGN 3528 ET - Morzine)

Accès au pied du versant ouest - 1950 m - 1h45 :
De Saint-Gingolph prendre la route qui rejoint Novel (970 m). Traverser la Morge et poursuivre jusqu'aux chalets de l'Au de Morge (1181 m). Monter au sud par un chemin qui lorsque la pente se redresse, monte à gauche dans une combe jusqu'au col de la Croix (1757 m). De là deux solutions :
- Descendre jusqu'aux chalets du lac de Lovenex (1632 m). Contourner le lac et remonter au sud-est des pentes puis un couloir qui mène par sa branche de gauche au collet de Villemod (1900 m). Remonter à gauche une pente herbeuse qui donne accès à l'arête ouest.
- Poursuivre le sentier jusqu'au Pas de Lovenex (1850 m). Remonter les pentes d'herbe à gauche jusqu'à la crête de Sex-Villemod. Traverser jusqu'au collet de Villemod (1900 m). C'est plus long.
Il est possible d'atteindre le collet de Villemod depuis Tanay et l'Au de Tanay.

Voie normale et voie de descente du mont Gardy - 1h45 :
De Tanay, suivre la piste jusqu'à ce qu'elle traverse le torrent. Prendre à droite un chemin qui monte d'abord au nord-est et rejoint le chalet de la Combe (1915 m) juste au-dessous d'un cirque avec un lac. Contourner le plan d'eau par un chemin qui monte sur des pentes donnant accès à l'arête située entre le Mont Valeur et le Gardy. Poursuivre jusqu'au sommet du Gardy, tantôt par l'arête tantôt par son flanc est (quelques passages escarpés).

EN BREF - INFORMATIONS SUR LE SECTEUR

Intérêt	★★☆☆	**Beauté**	★★★★	**Orient.**	Ouest	**Période**	Avril à novembre
Approche	1h45	**Altitude**	1900 m	**Enfants**	-	**Pluie**	Sèche assez vite
Soleil été	12h-19h	**Equip.**	TA	**Qui ?**	Avancé	**Type**	Peu raide
Voies/long.	1 / 1	**Diff.**	4c	**Déniv.**	160 m	**4**	

DESCRIPTION DES VOIES DU SECTEUR

Versant Ouest — **AD** — **4c [4c]** — **Ouest** — **160m** — ★★☆☆

Ouvreurs : *Deux Lausannois vers 1914*

Description : De l'arête , rejoindre sur la droite un couloir rocheux que l'on remonte. On poursuit par des gradins sur la droite jusqu'à une vire. Suivre deux cheminées et sortir sur la gauche. Traverser une vire sur la droite et passer un bloc sur l'arête. On gagne une selle entre le bloc et la paroi. Monter à droite sur des gradins gazonnés, passer un ressaut et par des pentes herbeuses gagner le sommet (2198 m). Escalade sauvage dans un calcaire généralement de bonne qualité.

Cotations : Longueurs de 3 à 4c.

Matériel nécessaire : coinceurs, sangles

Descente : Par une sente descendre les escarpements du versant sud-est. Passer dans un couloir raide contre une aiguille détachée de la paroi. Longer les parois sud-est et sud du Gardy pour rejoindre le collet Villemod.


Mont Gardy

Autres régions

MOINE



Toute constituée d'un conglomérat peu rassurant, l'Aiguille du Moine domine la Dranse de ses sobres et singuliers 575 mètres. Située quelques kilomètres en amont de Thonon, son approche est rude mais courte à travers les pentes raides et terreuses qui surplombent la route. Son ascension par son versant nord (située entre la paroi et le Moine) se réduit à quelques vingt mètres d'une escalade passablement agraire. Mais alors, pourquoi grimper cette aiguille bouseuse : parce qu'elle est là, curieuse et attirant les curieux, à cause de sa boîte sommitale pleine d'histoire et de noms, et aussi parce que chaque fois que l'on passe dessous on se dit qu'il faut y aller un jour, au moins une fois. Au retour, et seulement au retour, l'on pourra se rendre à l'évidence : cette escalade n'a finalement pas d'intérêt !

La première ascension fut effectuée à la fin du 19ème siècle par un paysan de Féternes à l'aide d'échelles. En mai 1933, les frères Néplaz signent avec des moyens un peu plus classiques la première escalade du Moine. Ils posèrent au pinacle du monolithe une boîte et des feuillets destinés à la conservation de l'histoire de l'illustre aiguille. Reste que des pans importants de la dite histoire resteront certainement inécrits à jamais car nombre de ces vainqueurs se sont trouvés là haut munis d'inutiles coinceurs, friends et autres pitons mais sans l'indispensable ... stylo.

LES ACCÈS (carte IGN 3528 ET - Morzine)

Accès au pied du Moine - 575 m - 15 mn :
Du pont de la Douceur (sortie de Thonon sur la D902) suivre la route de Morzine sur 2,5 km. Se garer avant un virage au-dessous du monolithe bien visible de la route. Monter au mieux dans les raides pentes qui surplombent la route. On atteint la brèche située entre la paroi et le Moine.

EN BREF - INFORMATIONS SUR LE SECTEUR

Intérêt	★☆☆☆	**Beauté**	★☆☆☆	**Orient.**	Nord	**Période**	toute l'année
Approche	15 mn	**Altitude**	565 m	**Enfants**	-	**Pluie**	Sèche lentement, résurgences
Soleil été	Jamais	**Equip.**	TA	**Qui ?**	Avancé	**Type**	Raide
Voies/long.	1 / 1	**Diff.**	4b	**Déniv.**	20 m	**4**	

DESCRIPTION DES VOIES DU SECTEUR

Moine **AD sup** **4b [4b]** **Nord** **20m** ★☆☆☆

Ouvreurs : *Paysan de Féternes à l'aide d'échelles à la fin du 19ème siècle puis Georges Néplaz / René Néplaz, le 8 mai 1933*

Description : Curiosité ludique mais sans plus! Escalade sur des conglomérats herbeux. Attention : pendant la remontée des raides pentes qui donnent accès au pied du monolithe veiller à ne faire tomber aucune pierre sur la route.

Cotations : L1: 4b

Matériel nécessaire : sangles

Descente : En rappel depuis le pin sommital.

INDEX

Sites	Voies/Longueurs	Difficultés	Pages
Avant-propos			1
Présentation du massif			4
Guide pratique			6
Région Oche - Présentation			9
Face nord de la Dent d'Oche	[5 / 39]	[4c à 6c]	13
Face sud de la Dent d'Oche	[6 / 9]	[5c à 6c+]	16
Pilier ouest de la Dent d'Oche	[3 / 11]	[5a à 6b]	18
Château d'Oche	[2 / 8]	[5b à 5c]	20
Pointe ouest de Darbon	[2 / 3]	[4a à 4b]	22
Région Bise - Présentation			24
Secteur Pilier ouest	[3 / 23]	[7a+ à 7b]	30
Secteur Pas de la Bosse	[2 / 15]	[5b à 6b]	32
Secteur 7ème Art	[4 / 26]	[6c à 7c]	34
Secteur Arête sud-ouest	[7 / 14]	[5b à 7b]	36
Secteur Atmosphère	[8 / 42]	[6b à NR]	40
Secteur Choucas	[6 / 47]	[5b à 7c]	46
Secteur des Dalles	[16 / 83]	[5b à 8a]	50
Secteur Faucon	[11 / 52]	[4c à 8a]	57
Secteur Toper	[6 / 30]	[5a à 6b]	62
Secteur Pavis	[9 / 54]	[5c à 7c]	66
Secteur Velan	[5 / 9]	[3b à 5b]	70
Région Vallée d'Abondance - Présentation			72
Solitude	[1 / 8]	[6c]	80
Chauffé face nord	[7 / 65]	[4b à 5c]	81
Cercle	[66 / 93]	[6a à NR]	86
Plagne du Mont	[20 / 20]	[5a à 7b]	92
Faille	[41 / 42]	[5c à NR]	96
Piliers Sauvages	[44 / 49]	[4b à 7c]	106
Ferraillon	[6 / 35]	[6b à 7b+]	114
Grande Raille	[7 / 24]	[6b à 7a+]	118
Petite Raille	[36 / 77]	[5b à 7b+]	123
Traversée Chauffé	[1 / 1]	[3b]	133
Trêche	[2 / 8]	[6a+ à 6c]	136
Brion	[3 / 30]	[5c à 6b]	138
Plaine-Dranse	[26 / 26]	[3 à 6b]	140
Région Brevon - Présentation			142
Rochers de la Mottaz	[4 / 20]	[5c à 7b]	144
Le Bry	[13 / 13]	[5a à NR]	146
Falaise de Porte	[70 / 93]	[4a à NR]	149
Rocher d'Ombre	[1 / 5]	[7a]	158
Région Aulps/Morzine - Présentation			159
Sagy sud	[3 / 5]	[5c à 6b+]	166
Aiguillette d'Ouzon	[5 / 5]	[5b à 6a+]	167
Falaise de l'Arblay	[23 / 24]	[5a à NR]	169
Dalle de Mévonne	[9 / 55]	[7b à NR]	172
Rocher de la Chaux	[92 / 123]	[3b à 7a+]	174
Bas Thex/Oeil	[3 / 8]	[5b à 6c]	186
Face nord des Terres Maudites	[5 / 39]	[4a à 5c]	188
Ardoisières	[2 / 22]	[6c à 7a]	192
Falaise d'Avoriaz	[19 / 19]	[4c à 7c]	194
Autres secteurs			191
Gardy	[1 / 1]	[4c]	197
Moine	[1 / 1]	[4b]	198

Toutes les informations contenues dans ce topo ainsi que les mises à jours sont consultables gratuitement sur le site internet Chablais Grimpe.
Toutes collaborations à la mise à jour de ce topo papier ou de la version en ligne (corrections, nouvelles voies, rééquipement...) sont les bienvenues. Pour cela, connectez-vous à **www.chablais-grimpe.com**.

INDEX ALPHABÉTIQUE DES VOIES

1 (Cornettes Dalles) ***P:53***
1 (Petite Raille) ***P:123***
1 (Plagne du Mont) ***P:95***
1 (Sagy Sud) ***P:166***
1 (Trêche) ***P:136***
1 (Dent d'Oche Pilier Ouest) ***P:19***
1 (Dent d'Oche Face Sud) ***P:17***
2 (Petite Raille) ***P:123***
2 (Plagne du Mont) ***P:95***
2 (Dent d'Oche Face Sud) ***P:17***
3 (Petite Raille) ***P:125***
3 (Plagne du Mont) ***P:95***
30 Millions d'Amis ***P:90***
4 (Plagne du Mont) ***P:95***
5 (Plagne du Mont) ***P:95***
6 (Plagne du Mont) ***P:95***
7 (Plagne du Mont) ***P:95***
7ème Art ***P:35***

- ALPHA -
A Cond la Faisse ***P:155***
A Marie ***P:172***
A Mourir de Rire ***P:156***
A en Mourir de Rire ***P:169***
A l'Aide ***P:183***
A l'Indien ***P:173***
Abricotine ***P:195***
Acouphènes ***P:95***
Agatha n'Est Plus Là ***P:130***
Aimer et se Savoir Aimé ***P:89***
Aladin ***P:38***
Ali Baba ***P:102***
Alléluia ***P:156***
Amadeus ***P:153***
Amcénégalo ***P:89***
Amour et Lumière ***P:153***
Angolon ***P:183***
Anti Sceptique ***P:111***
Anticon-agulant ***P:101***
Anxio Lithique ***P:111***
Apprend Moi ***P:181***
Arche de Noé ***P:89***
Art de Roc ***P:38***
Arête Sud-Ouest ***P:37***
Arête un Peu ***P:179***
Aspic ***P:59***
Assistante Perverse ***P:111***
Atmosphère ***P:44***
Au Bal des Ex ***P:129***
Au Secours ***P:183***
Auprès de Mon Arbre ***P:89***
Australopiquette ***P:101***
Ave Maria ***P:91***
Averse Persistante ***P:111***
Averse Prévue ***P:112***
Aïe et Fines Herbes ***P:111***

- BRAVO -
Bacounet ***P:121***
Badampaf! ***P:97***
Balade sur les Nuages ***P:17***
Barre Biturique ***P:112***
Baudrier ***P:183***
Bel'Automne ***P:147***
Big Foot ***P:44***
Bill Éboule ***P:113***
Bille en Tête ***P:171***
Biscotte Fébrile ***P:153***
Bisetrot ***P:64***
Bison Futé ***P:117***
Bisubine ***P:116***
Black Yack ***P:61***
Blandine ***P:131***
Blocs de Plaine Dranse ***P:139***
Bloque Moi ***P:183***
Blue Djinn ***P:101***
Blue Migou ***P:59***
Bonjour les Chamois ***P:179***
Boudins Interdits ***P:93***
Bouze de là ***P:171***
Bric à Bras ***P:154***
Briser les Verrous de la Peur ***P:87***
Brèche Est ***P:71***
Brûler quand le Feu Devient Cendre ***P:87***
Brûler à l'Echo de ta Voix ***P:87***
Butterfly ***P:56***

- CHARLIE -
C'est ma Prière ***P:91***
Ca Déchire ***P:131***
Ca dissout l'Cholestérol ***P:195***
Ca se Mérite ***P:93***
Camille ***P:119***
Canada Raille ***P:126***
Canicula ***P:18***
Cannelle ***P:157***
Capucin ***P:157***
Caravansséraille ***P:126***
Casque ***P:183***
Centrale ***P:49***
Cerbère ***P:181***
Cerro ***P:49***
Challenge ***P:179***
Chalune ***P:183***
Chante Beau Merle ***P:89***
Chantez ***P:89***
Chardon Bleu ***P:177***
Charmy el-Cheikh ***P:97***
Chasseurs de Dragons ***P:171***
Chaussons ***P:185***
Chemin de Vie ***P:89***
Choucas ***P:49***
Chui Zému ***P:131***
Chut ! ***P:151***
Chère Rasade ***P:103***
Clair de Terre ***P:129***
Cloé ***P:155***
Cléo ***P:155***
Comme un Enfant aux Yeux de Lumière ***P:91***
Coquillages Agressif ***P:196***
Coralie ***P:154***
Corde ***P:185***
Courbes Féminines ***P:169***
Crazy Cat ***P:63***
Crevard ***P:171***
Crocus ***P:177***
Crocus ***P:127***
Croiser ton Regard dans le Doute ***P:89***
Croule Raoul ***P:113***
Croute que Croute ***P:112***
Crève la Dalle ***P:98***
Cuir et Dentelles ***P:115***
Cœur Fidèle ***P:90***

- DELTA -
Dalle Story ***P:127***
Danse avec les Loups ***P:90***
De Charybde en Scylla ***P:121***
De Moline ***P:131***
Des Dalles ***P:98***
Des Helvètes nous Guettent ***P:130***
Des Pas Rayés ***P:97***
Diagonale ***P:69***
Diagonale des Flous ***P:97***
Dian de Ouatapan ***P:139***
Dieu Créa la Femme ***P:89***
Dieu le Père ***P:151***
Différents Ciels ***P:98***
Digression Apicotique ***P:107***
Dioné ***P:109***
Directe ***P:147***
Directe du Pilier ***P:31***
Directe du Refuge ***P:15***
Divin Enfant ***P:89***
Dièdre ***P:147***
Dièdre Mortier-Dupraz ***P:38***
Dièdre Sabatier ***P:44***
Dièdre de Porte ***P:155***
Diète Ethique ***P:99***
Diététique de l'Effort ***P:171***

Djinnkhana ***P:103***
Do ***P:177***
Domino ***P:181***
Droit dans les Yeux ***P:193***
Du Rhum et du Tabac ***P:154***
Dégaines ***P:185***
Délit de Prise ***P:147***
Dément Ciel ***P:98***
Dérapage Contrôlé ***P:156***
Déviation ***P:148***

- ECHO -
Ecrit l'Histoire ***P:89***
Edelweiss ***P:177***
Edelweiss ***P:195***
El Condor ***P:61***
Electre ***P:101***
En l'An 2829 ***P:181***
Encore Plus ***P:183***
Ephémère Ride ***P:111***
Eté Indien ***P:69***
Existe en Ciel ***P:101***

- FOXTROT -
Fa ***P:177***
Face Est du Brion ***P:139***
Face Nord ***P:167***
Face Nord Directe ***P:13***
Face Nord de la Dent d'Ubine ***P:85***
Face Nord du Petit Chauffé ***P:85***
Face Nord du Saut du Chien ***P:85***
Faiblesse ***P:97***
Faucon ***P:57***
Faut être Faure ***P:93***
Fesses de Bouc ***P:116***
Fidèle Alika ***P:153***
Fidèle Alika ***P:90***
Fille des Sables ***P:67***
Fils Modèle ***P:132***
Fissure Ouest ***P:71***
Flamme de Dieu ***P:151***
Flore ***P:47***
Force et Lumière ***P:90***
Foreillou ***P:179***
Forme Alitée ***P:99***
Free Mousse s'envole ***P:155***
Freeraillededeur ***P:130***
Fécalome pour Coprophage ***P:171***
Félin Passe ***P:99***

- GOLF -
G-D ***P:145***
GDF ***P:195***
Garcimore ***P:44***
Gazex Airline ***P:195***
Gentiane ***P:125***
Gentianes ***P:177***
Gilbière ***P:129***
Gloria ***P:154***
Grain de Beauté ***P:49***
Grand Dièdre ***P:177***
Grimp'entête ***P:181***
Grosse Bise ***P:147***
Guitou ***P:93***
Guère Epais ***P:105***
Guéri Héros ***P:99***
Gérard'ment Soif ***P:129***

- HOTEL -
Hante au Logis ***P:101***
Hosanna ***P:90***
Huit ***P:185***
Hypérion ***P:109***
Hématome ***P:121***

- INDIA -
Ici Même ***P:171***
Incertitude ***P:121***
Iznogood ***P:103***

- JULIETT -
J&J ***P:55***
J'Entends ***P:89***
Je Vous Salue Marie ***P:90***
Je ne suis qu'un cri ***P:153***
Jean Aubert ***P:59***
Jean-Diot ***P:64***
Jessica ***P:17***
Joie et Lumière ***P:89***
Jolipicots ***P:107***
Juda Priest ***P:171***
Junipérus ***P:125***

- KILO -
Kévin le Viking ***P:179***

- LIMA -
L'Accoué ***P:195***
L'Age de Glace ***P:195***
L'Aire des Choucas ***P:172***
L'Ami Numéro 3 ***P:42***
L'Ami Pierrot ***P:67***
L'Ami des Bêtes ***P:90***
L'Amour sans Condition ***P:89***
L'Amour sans Conditions ***P:98***
L'Appel de la Forêt ***P:90***
L'Arbre de Fer ***P:93***
L'Art de la Fugue ***P:151***
L'Art des Choix ***P:95***
L'Arête des Comiques ***P:154***
L'Arête à Jo ***P:148***
L'Ecole de la Vie ***P:195***
L'Etincelle de l'Evolution ***P:169***
L'Expansion de l'Uni Vert ***P:111***
L'Illusion des Apparences ***P:171***
L'Insoumis ***P:89***
L'Machon ***P:196***
L'Oursin ***P:171***
L'Pas d'Arare ***P:196***
L'arche de Noé ***P:144***
L'inattendue ***P:181***
L'Échelle de Riche Terre ***P:95***
La ***P:177***
La Belle aux Doigts Dormants ***P:109***
La Brute ***P:177***
La Brêle et la Bête ***P:112***
La Cigale et la Fourmi ***P:89***
La Cristaux Face ***P:179***
La Croix ***P:147***
La Danse du Tao ***P:57***
La Dérive des Incontinents ***P:125***
La Fistouille à Batif ***P:105***
La Flamme Olympique ***P:181***
La Fouese ***P:148***
La Fée Raille ***P:125***
La Gorjue ***P:156***
La Goulotte ***P:93***
La Jean Baptiste ***P:172***
La Jean-Benoit ***P:93***
La Joseph dit Jean ***P:179***
La Loi ***P:89***
La Marmotte ***P:80***
La Millénium ***P:63***
La Morzinoise ***P:189***
La Nièce du Concierge ***P:181***
La Nuit des Généraux ***P:171***
La Part des Anges ***P:117***
La Passion selon St Jean ***P:187***
La Pelle de la Nature ***P:112***
La Piste Oubliée ***P:64***
La Quête du Râle ***P:131***
La Rampe du Corbeau ***P:90***
La Renfouille ***P:169***
La Souche Interdite ***P:157***
La Tartine Beurrée ***P:126***
La Terche ***P:183***
La Tomme Crochue ***P:113***
La Vache qui Ripe ***P:112***
La Vire est Belle ***P:111***
La Voie des Ardoisiers ***P:193***
La Voie du Guerrier Pacifique ***P:89***
La Ziza ***P:126***
Laisse Faire Celeste ***P:109***
Le 7ème Voyage ***P:102***
Le Benêt Vola ***P:109***

INDEX ALPHABÉTIQUE DES VOIES

Le Billiat ***P:183***
Le Bon ***P:177***
Le Bouilleur de Cru ***P:195***
Le Bris à Bras ***P:148***
Le Chant de la Liberté ***P:89***
Le Chant du Silence ***P:173***
Le Chi ***P:101***
Le Chi Voie de la Vie ***P:89***
Le Corbeau et le Renard ***P:89***
Le Cri du Corbeau ***P:90***
Le Cœur en Croix ***P:187***
Le Cœur en Croix ***P:89***
Le Dessert de Jeannot ***P:181***
Le Douanier Rousseau ***P:89***
Le Déserteur ***P:89***
Le Feu Sacré ***P:89***
Le Gratton Laveur ***P:98***
Le Guerrier Pacifique ***P:155***
Le Génie de la Rampe ***P:103***
Le Jour le Plus Beau ***P:179***
Le Jugement Dernier ***P:41***
Le Jugement Dernier ***P:172***
Le Language des Couleurs ***P:155***
Le Lion et le Rat ***P:89***
Le Loup le Renard et la Belette ***P:89***
Le Lézard est un Veinard ***P:89***
Le Mur du Çon ***P:101***
Le Père Noël est une Ordure ***P:55***
Le Raillon Mapide ***P:131***
Le Rateau de la Méduse ***P:112***
Le Royaume de Cieux ***P:157***
Le Soleil de la Vérité ***P:89***
Le Soleil est en Nous ***P:90***
Le Temps des Cerises ***P:89***
Le Temps ne Fait Rien à l'Affaire ***P:171***
Le Trou Humide ***P:105***
Le Truand ***P:177***
Le Trésor Caché du Bas Thex ***P:181***
Le Vol de l'Ecureuil ***P:89***
Le Vol du Korbé ***P:189***
Le Volant au Tapis ***P:101***
Le Voyage Du Lisse ***P:95***
Le Zeb ***P:136***
Les 40 Vols/Heure ***P:102***
Les Ailes de la Liberté ***P:172***
Les Amours de Concita ***P:154***
Les Anges Gardiens ***P:90***
Les Assassins en Enfer ***P:151***
Les Barjots ***P:158***
Les Bronzés à Saint Jean ***P:181***
Les Clés du Paradis ***P:154***
Les Clés du Paradis - Variante ***P:154***
Les Concierges ***P:171***
Les Deux Frères ***P:17***
Les Dieux sont Tombés sur la Tête ***P:55***
Les Fruits de la Passion ***P:153***
Les Gouttes Plates ***P:181***
Les Guêpes ***P:51***
Les Hauts Forts ***P:183***
Les Jardins de Babylone ***P:151***
Les Jardins de Pascal ***P:59***
Les Jardins du Tao ***P:89***
Les Joies de Taïka ***P:153***
Les Labours ***P:113***
Les Loups Entre Eux ***P:153***
Les Mains Sales ***P:166***
Les Mamans et les Gosses ***P:56***
Les Motards ***P:155***
Les Mots Bleus ***P:91***
Les Mutants ***P:157***
Les Ouatapans ***P:181***
Les Pantoufles Feutrées ***P:38***
Les Papys Lions ***P:38***
Les Petits Loups ***P:33***
Les Pieux S'affinent ***P:155***
Les Plats Nets ***P:111***
Les Pleurs de Sarah ***P:35***
Les Portes du Ciel ***P:154***
Les Premiers Trous ***P:147***
Les Racines et la Sueur ***P:181***
Les Raisons De La Colère ***P:112***
Les Rois de l'Avalanche ***P:129***
Les Rêves de Taïka ***P:53***
Les Sandales du Martien ***P:156***
Les Sept Missionnaires ***P:155***
Les Septantièmes Rugissants ***P:63***
Les Trois Fous ***P:127***
Les Yeux en Face des Trous ***P:148***
Liberta ***P:144***
Lili ***P:101***
Lio ***P:157***
Liska ***P:157***
Little Left Twin ***P:179***
Little Moose ***P:33***
Little Right Twin ***P:179***
Lou and Lou ***P:69***
Léa ***P:157***

- MIKE -
Ma Liberté ***P:89***
Madame Bovin Rit ***P:117***
Magie Blanche ***P:89***
Magie Blanche ***P:151***
Magie Noire ***P:151***
Magnificat ***P:155***
Manon des Sources ***P:157***
Marion ***P:157***
Marmotte Rose ***P:59***
Marmottons ***P:61***
Maudits Bl'héros ***P:190***
Mayonnaise au Chocolat ***P:155***
Merci Notre Dame ***P:90***
Meziduchi ***P:95***
Mi ***P:177***
Mi Août ***P:109***
Minet Râle ***P:109***
Miss Liberty ***P:69***
Miss Terre ***P:109***
Misère à Poil ***P:89***
Moi je Crois en Toi ***P:89***
Moine ***P:198***
Monsieur Sûr de Sûr ***P:55***
Mont Chery ***P:183***
Mont Ouzon ***P:183***
Mosquitos ***P:35***
Moustiqu'Oche ***P:15***
Mââlox ***P:31***
Méfiat ***P:166***
Mélancolie des Perspectives ***P:171***

- NOVEMBER -
Nantaux ***P:183***
Neurone à Vif ***P:37***
No Sweat ***P:38***
Nos Plus Belles Années ***P:171***
Notre Dame des Neiges ***P:101***
Noël au Balcon ***P:67***

- OSCAR -
Œuf au Riz ***P:99***
ORL ***P:93***
Oh Hisse ***P:183***
Ombre et Lumière ***P:154***
Ombre et Lumières ***P:195***
Orchis Vanille ***P:177***
Oreste ***P:101***
Ouvre Toit ***P:102***
Ouvrir quand tu Frappes à ma Porte ***P:89***
Over-Down ***P:35***
Overglauque ***P:195***
Overlock ***P:195***

- PAPA -
Papa Où t'ai ***P:90***
Papa Y'a de L'Orage ***P:90***
Papillon ***P:151***
Papy Va Sévir ***P:44***
Papy Éteint le Speut ***P:153***
Partie de Chasse ***P:171***

Pas Inaccessible ***P:179***
Pas de Chichis ***P:93***
Passage Avide ***P:99***
Passage Toxique ***P:126***
Pater Noster ***P:91***
Pedro ***P:153***
Perce et Peau Lisse ***P:103***
Petit Dièdre ***P:177***
Petit Oubli ***P:179***
Petit Plaisir ***P:177***
Pic de la Corne ***P:181***
Pilier ***P:177***
Pilier Ouest ***P:31***
Pinus ***P:127***
Piquette Chablaisienne ***P:107***
Platonique ***P:171***
Plus Fort ***P:183***
Pointe Yvonne ***P:15***
Pointe d'Uble ***P:183***
Pointe de Nyon ***P:183***
Pointe de la Gay ***P:181***
Pointes des Follys ***P:181***
Poopie ***P:151***
Pote en Ciel ***P:98***
Potentiel ***P:113***
Pour tes Amis ***P:177***
Poème-Roc ***P:56***
Première Neige ***P:147***
Prise de Tête ***P:113***
Pronto Camille ***P:181***
Préambule ***P:171***
Ptit Coeur ***P:179***

- QUEBEC -
Que Dalle ***P:177***
Quel Froid ***P:17***

- ROMEO -
Raideur Digeste ***P:109***
Railletatrouille ***P:131***
Raminogrobis ***P:155***
Ramoucho ***P:196***
Ravanel ***P:13***
Renard Jaune ***P:179***
Rencontre du Troisième Spit ***P:109***
Ressachaux ***P:183***
Rez Chauffé ***P:109***
Rhéa ***P:109***
Ric Rac ***P:112***
Rien ne Bouge ***P:97***
Robin des Bois ***P:157***
Roc d'Enfer ***P:183***
Roc en Scène ***P:116***
Rock Star ***P:157***
Rolande ***P:154***
Rousse Péteuse ***P:97***
Rudoloc ***P:171***
Ré ***P:177***
Réconciliation ***P:105***

- SIERRA -
Sainte Croix des Neiges ***P:101***
Sale Rêveur ***P:57***
Salèviste ***P:53***
Saxifrage ***P:177***
Seigneur ***P:51***
Shinning ***P:195***
Shéhérazade ***P:151***
Si ***P:179***
Si Près d'Ubu ***P:116***
Siberia ***P:195***
Simbad le Malin ***P:51***
Sol ***P:177***
Soldanelles ***P:177***
Soleil Piquant ***P:181***
Sommet Est ***P:71***
Sommet Ouest ***P:71***
Songe d'une Pluie d'Eté ***P:112***
Spasme Modique ***P:109***
Spiritus Dei ***P:173***
Spiritus Sanctus ***P:155***
Stupeur et Tremblements ***P:179***
Super Trempe ***P:145***
Surprise Party ***P:179***
Symbolique Ombilicale ***P:64***
Symphonie Karstique ***P:116***
Sésame ***P:102***

- TANGO -
Tavaneuse ***P:183***
Tchao Sescu ***P:121***
Thétis ***P:109***
Tichodrome ***P:173***
Tiens Bon ***P:183***
Tire Moi ***P:183***
Titi Râleur ***P:181***
Titine ***P:156***
Tombe la Neige ***P:90***
Tout Feu Tout Flamme ***P:90***
Traversée Est-Ouest ***P:71***
Traversée de la Pointe Ouest ***P:22***
Traversée des Arêtes ***P:135***
Trois Paires de Pompes ***P:116***
Trop Humble Pour s'Affirmer ***P:89***
Trouver dans la Vie ta Présence ***P:91***
Tu Sais Quoi ***P:179***
Tête en L'Air ***P:181***

- UNIFORM -
Ubac ***P:119***
Un Bedjui+Lory ***P:130***
Un Bien Bel Orage ***P:19***
Un Jour à Némia ***P:130***
Une Education à Refaire ***P:171***
Ut ***P:179***

- VICTOR -
Vague à Lame ***P:101***
Versant Ouest ***P:197***
Verticale de l'Araignée ***P:67***
Virgo Maria ***P:91***
Vite il Neige ***P:127***
Voie Bartholomé ***P:81***
Voie Bernard Gauthier ***P:139***
Voie Blanc ***P:82***
Voie Blanc ***P:167***
Voie Diagonale ***P:168***
Voie Duthu ***P:42***
Voie Néplaz ***P:83***
Voie Néplaz ***P:168***
Voie Urqui ***P:168***
Voie de Murphy ***P:125***
Voie de l'Oeil ***P:187***
Voie de la Pluie ***P:53***
Voie des Amis ***P:47***
Voie des Dalles ***P:53***
Voie des Nids ***P:69***
Voie des Saints Paulins ***P:85***
Voie du Darbon ***P:190***
Voie du Dièdre - Face Nord ***P:23***
Voie du Grand Château ***P:21***
Voie du Petit Château ***P:21***
Voie du Pilier Suspendu ***P:177***
Voie du Shin-Na ***P:190***
Voie du Vieux Guide ***P:179***
Voies d'initiations ***P:157***
Vol et Dalle ***P:179***
Voyage Epique ***P:107***
Vérité de la Pas Lisse ***P:107***

- WHISKEY -
Williamine ***P:195***

- YANKEE -
Yang ***P:151***
Yang-Sheng ***P:53***
Ying ***P:153***

- ZOULU -
Zobélisse ***P:154***
Zonard ***P:171***



Le Ferraillon
Madame Bovin Rit - L6 (6a+)
p 117

1438 longueurs, pour tous les niveaux, sur les sites :



Dent d'Oche nord
Dent d'Oche sud
Dent d'Oche ouest
Château d'Oche
Pointes de Darbon
Cornettes Pilier Ouest
Cornettes Pas de la Bosse
Cornettes 7ème Art
Cornettes Arête Sud-Ouest
Cornettes Atmosphère
Cornettes Choucas
Cornettes Dalles
Cornettes Faucon
Cornettes Toper
Pavis
Velan
Solitude
Chauffé Nord
Plagne
Cercle
Faille
Piliers
Ferraillon
Grande Raille
Petite Raille
Traversée Chauffé
Trêche
Brion
Plaine Dranse
Mottaz
Bry
Porte
Ombre
Sagy Sud
Ouzon
Arblay
Mévonne
Rocher de la Chaux
Bas Thex/Oeil
Terres Maudites
Ardoisieres
Avoriaz

ISBN : 978-2-9539903-9-3

9 782953 990393

www.chablais-grimpe.com